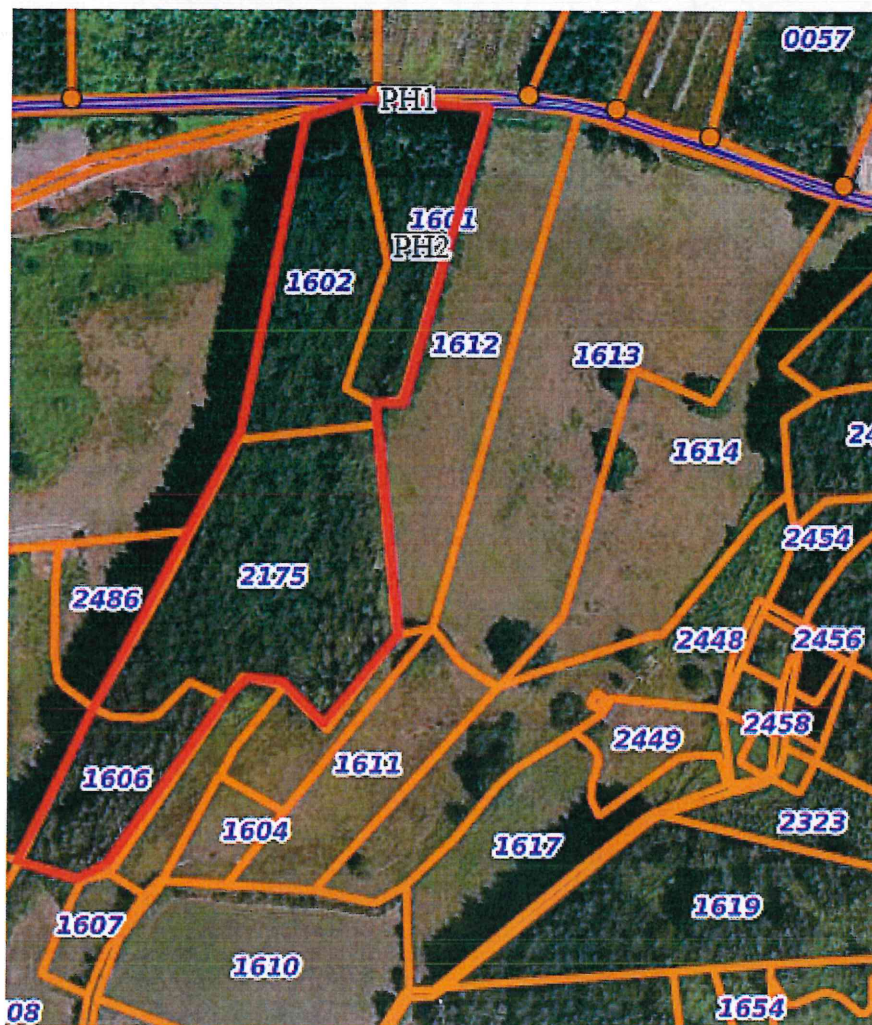


ANNEXE

Photographies localisées du projet en date du 25/02/2021






Photo 1 (PH1) : Direction Sud



Photo 2 (PH2) : Direction Sud Ouest

COMMUNE DE PASLIERES

REGLEMENTATION DES BOISEMENTS

PLAN PARCELLAIRE AU 1/5000 ANNEXE
A LA DELIBERATION DU CONSEIL GENERAL EN DATE DU :



Périmètre à Boisement Libre



Périmètre à Boisement interdit pendant 10 ans puis réglementé



Sous-Périmètre à boisement interdit après coupe rase



Sous-Périmètre à boisement réglementé après coupe rase



Sous-Périmètre à reconquerir pour l'agriculture



Périmètre de protection des captages



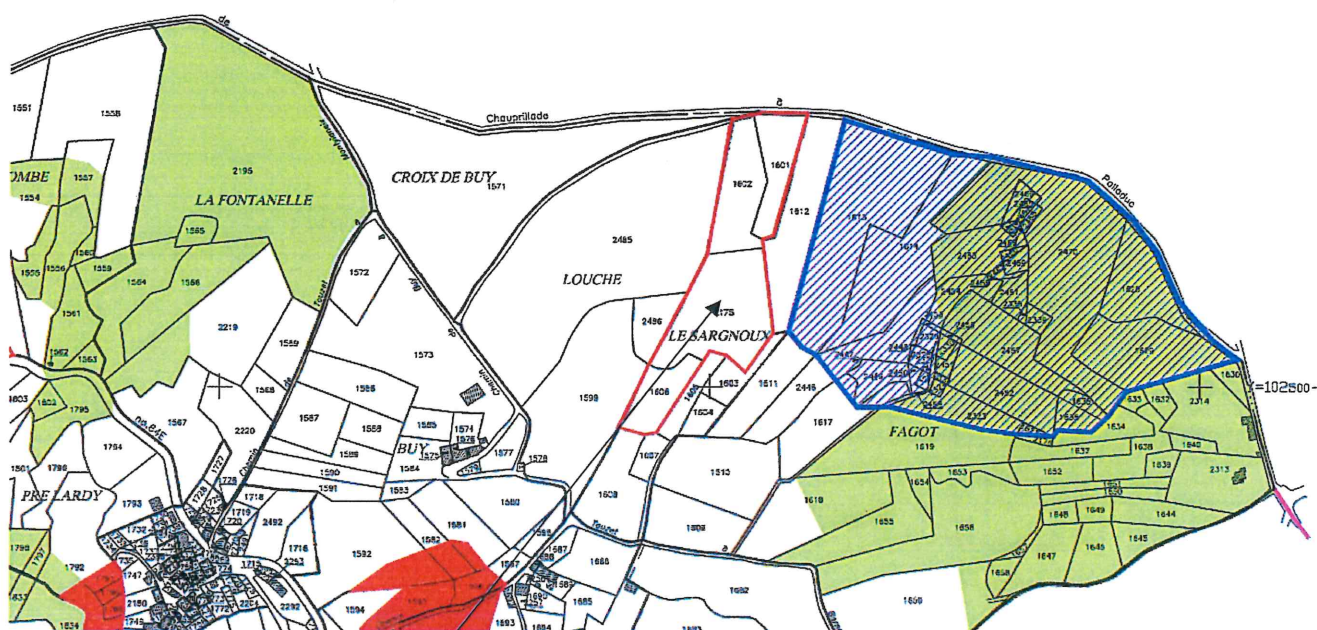
Plan proposé par la Commission
Commune dans sa séance du 30 NOVEMBRE 2007

AFFICHE DU 8 JANVIER 2008 AU 8 FEVRIER 2008

Echelle 1/5000e

ANNEXE COMPLEMENTAIRE

Extrait de la réglementation des boisements en vigueur sur Paslières



Parcelles du projet en boisement interdit après coupe rase