 <p>GOUVERNEMENT Liberté Egalité Fraternité</p>	<p>Examen au cas par cas réalisé par la personne publique responsable en application des articles R. 104-33 à R. 104-37 du code de l'urbanisme pour un plan local d'urbanisme</p> <p>Demande d'avis conforme à l'autorité environnementale sur l'absence de nécessité de réaliser une évaluation environnementale</p> <p>Articles R. 104-33 à R. 104-37 du code de l'urbanisme</p>
---	---

En cas d'avis tacite, le formulaire sera publié sur le site Internet de l'autorité environnementale

Avant de remplir cette demande, lire attentivement la notice explicative.

Votre attention est appelée sur le fait que les réponses apportées dans les cases de ce formulaire constituent des éléments particuliers sur lesquels votre analyse prendra appui, mais ils ne constituent pas l'analyse qui est à développer (rubrique 6)

Cadre réservé à l'autorité environnementale		
Date de réception :	Date de demande de pièces complémentaires :	N° d'enregistrement

1. Identification de la personne publique responsable
Dénomination
Grand Annecy
SIRET/SIREN
200 066 793 00015
Coordonnées (adresse, téléphone, courriel)
46 avenue des Îles BP 90270 74007 Annecy cedex Téléphone : (+33) 4 50 63 48 48 Télécopie : (+33) 4 50 63 48 58 Email : amenagement@grandannecy.fr
Nom, prénom et qualité de la personne physique habilitée à représenter la personne publique responsable
Marie-Pierre TISSOT Cheffe du service urbanisme, politique foncière et agricole
Nom, prénom et qualité de la personne physique ressource (service technique, bureau d'étude, etc.)
Nadège CHOMAZ Urbaniste

Coordonnées de la personne physique ressource (adresse, téléphone, courriel)
6 rue Paul Girod - 73200 ALBERTVILLE 06-73-02-12-58 - hadege.chomaz@gmail.com
2. Identification du PLU
2.1 Type de document concerné (PLU, PLU(i))
PLU
2.2 Intitulé du document
Plan Local d'Urbanisme de la commune de Chavanod.
2.3 Le cas échéant, la date d'approbation et l'adresse du site Internet qui permet de prendre connaissance du document
Approuvé le 28 septembre 2017 - https://www.geoportail-urbanisme.gouv.fr/
2.4 Territoire (commune(s) ou EPCI) couvert par le PLU
Commune de Chavanod
2.5 Secteurs du territoire concernés par la procédure de révision, de modification ou de mise en compatibilité du PLU (matérialiser la localisation sur un document graphique)
L'ensemble des zones de la commune sont concernées

3. Contexte de la planification
3.1 Documents de rang supérieur et documents applicables
Le territoire est-il couvert par un document de planification régionale (SAR, SDRIF, PAD-DUC, SRADDET) ?
<input checked="" type="checkbox"/> Oui <input type="checkbox"/> Non
Si oui, nom du document et date d'approbation :
SRADDET Auvergne Rhône Alpes le 10 avril 2020
Le territoire est-il couvert par un SCoT ?
<input checked="" type="checkbox"/> Oui <input type="checkbox"/> Non
Si oui, nom du SCoT et date d'approbation :
SCoT du Bassin Annécien approuvé le 26 février 2014. Une procédure de révision du SCOT a été lancée par délibération du syndicat mixte le 15 décembre 2020.
Le territoire est-il couvert par d'autres types de documents exprimant une politique sectorielle (schéma d'aménagement et de gestion des eaux, plan de gestion des risques d'inondation, charte de parc naturel, PCAET, etc.) ?
PCAET du Grand Annecy approuvé le 24 juin 2021

3.2 Précédentes évaluations environnementales du PLU

<p>Le PLU a fait l'objet d'une évaluation environnementale lors de son élaboration</p> <p><input checked="" type="checkbox"/> Oui</p> <p>Annexe II <input type="checkbox"/> Non</p>
Si oui, préciser la date de l'avis de l'AE sur l'évaluation environnementale
Avis 2016-ARA-AUPP-00031
Si non, préciser, le cas échéant, la date de la décision issue de l'examen au cas par cas concluant à l'absence de nécessité de réaliser une évaluation environnementale
Cliquez ou appuyez ici pour entrer du texte.
<p>Si cette évaluation environnementale a été réalisée, a-t-elle été actualisée ?</p> <p><input type="checkbox"/> Oui</p> <p><input checked="" type="checkbox"/> Non</p>
Si oui, préciser la date de l'actualisation
Cliquez ou appuyez ici pour entrer du texte.
Comment l'avis de l'autorité environnementale relatif à cette évaluation environnementale ou son actualisation a été pris en compte ? Expliquer les conséquences sur la procédure actuelle
Cliquez ou appuyez ici pour entrer du texte.
<p>Depuis l'évaluation environnementale initiale, ou sa dernière actualisation, le PLU a fait l'objet d'une procédure d'évolution qui n'a pas fait l'objet d'évaluation environnementale</p> <p><input checked="" type="checkbox"/> Oui</p> <p><input type="checkbox"/> Non</p>
<p>Modification n°2 – cas par cas décision 2022-ARA-KKUPP-2536</p> <p>Modification n°1 – cas par cas décision 2019-ARA-KKUPP-01396</p>
Si oui, préciser sa date d'approbation et son objet
<p>Modification n°2 approuvée le 15 décembre 2022 pour diminuer le périmètre de l'OAP 2 et modifier le règlement graphique pour reclasser 0.35ha de zone 1A vers UX et 1.31 ha de zone Ap vers A ; modifier le règlement écrit relatif pour les aspects extérieurs, les règles de hauteur.</p> <p>Modification n°1 approuvée le 29 juin 2017 pour étendre la servitude de mixité sociale à l'ensemble des secteurs urbains UA, UB et UC ; adapter la règle de stationnement cycles et voitures pour mieux prendre en compte la différence du rapport emploi/surface de plancher entre les bureaux et les autres activités.</p> <p>Modification n°1 approuvée le 29 juin 2017 pour étendre la servitude de mixité sociale à l'ensemble des secteurs urbains UA, UB et UC ; adapter la règle de stationnement cycles et voitures pour mieux prendre en compte la différence du rapport emploi/surface de plancher entre les bureaux et les autres activités.</p>

3.2 Précédentes évaluations environnementales du PLU
Le PLU a fait l'objet d'une évaluation environnementale lors de son élaboration <input checked="" type="checkbox"/> Oui <input type="checkbox"/> Non
Si oui, préciser la date de l'avis de l'AE sur l'évaluation environnementale
Avis 2016-ARA-AUPP-00031
Si non, préciser, le cas échéant, la date de la décision issue de l'examen au cas par cas concluant à l'absence de nécessité de réaliser une évaluation environnementale
Cliquez ou appuyez ici pour entrer du texte.
Si cette évaluation environnementale a été réalisée, a-t-elle été actualisée ? <input type="checkbox"/> Oui <input checked="" type="checkbox"/> Non
Si oui, préciser la date de l'actualisation
Cliquez ou appuyez ici pour entrer du texte.
Comment l'avis de l'autorité environnementale relatif à cette évaluation environnementale ou son actualisation a été pris en compte ? Expliquer les conséquences sur la procédure actuelle
Cliquez ou appuyez ici pour entrer du texte.
Depuis l'évaluation environnementale initiale, ou sa dernière actualisation, le PLU a fait l'objet d'une procédure d'évolution qui n'a pas fait l'objet d'évaluation environnementale <input checked="" type="checkbox"/> Oui <input type="checkbox"/> Non
Modification n°2 – cas par cas décision 2022-ARA-KKUPP-2536 Modification n°1 – cas par cas décision 2019-ARA-KKUPP-01396
Si oui, préciser sa date d'approbation et son objet
Modification n°2 approuvée le 15 décembre 2022 pour diminuer le périmètre de l'OAP 2 et modifier le règlement graphique pour reclasser 0.35ha de zone 1Aux vers UX et 1.31 ha de zone Ap vers A ; modifier le règlement écrit relatif pour les aspects extérieurs, les règles de hauteur.
Modification n°1 approuvée le 29 juin 2017 pour étendre la servitude de mixité sociale à l'ensemble des secteurs urbains UA, UB et UC ; adapter la règle de stationnement cycles et voitures pour mieux prendre en compte la différence du rapport emploi/surface de plancher entre les bureaux et les autres activités.
Modification n°1 approuvée le 29 juin 2017 pour étendre la servitude de mixité sociale à l'ensemble des secteurs urbains UA, UB et UC ; adapter la règle de stationnement cycles et voitures pour mieux prendre en compte la différence du rapport emploi/surface de plancher entre les bureaux et les autres activités.

4. Type de procédure engagée et objectifs de la procédure donnant lieu à la saisine
4.1 Type de procédure (révision, modification, mise en compatibilité) et fondement juridique
Modification simplifiée
4.2 Caractéristiques générales du territoire couvert par le PLU
4.2.1 Population concernée par le document, d'après le dernier recensement de la population (données INSEE)
Recensement insee 2019 : 2683

4.2.2 Caractéristiques spatiales				
Superficie totale (en hectares)	1334.38 hectares			
Superficie par zones	Actuellement		Après évolution	
	Superficie (en ha)	Pourcentage de la superficie du territoire	Superficie (en ha)	Pourcentage de superficie du territoire
zones U	216.68 ha	16.24%	216.68 ha	16.24%
zones 1 AU	5.32 ha	0.40%	5.32 ha	0.40%
zones 2 AU	11.94 ha	0.89%	11.94 ha	0.89%
zones A	690.17 ha	51.72%	690.17 ha	51.72%
zones N	410.27 ha	30.75%	410.27 ha	30.75%
Total	1334.38 ha	100%	1334.38 ha	100%.
4.2.3 Rappel des objectifs chiffrés de modération de la consommation de l'espace et de lutte contre l'étalement urbain fixés par le projet d'aménagement et de développement durables (PADD).				
<p>☐ Surfaces agricoles consommées de 2004 à 2014 :</p> <p>Environ 10 ha consommés, dont 7 ha par de l'habitat groupé ou opération groupée (lotissement). (Non compris l'extension d'Altais)</p>				

2 Objectifs : environ 27 ha selon le mode de calcul du SCOT (hors dents creuses de moins 1ha), dont 13,8 ha sur la ZAC du Crêt d'Esty, et environ 6,5 ha de potentiels complémentaires, en U et AU (dents creuses <1ha)

4.3 Caractéristiques de la procédure

4.3.1 Contenu et objectifs de la procédure

La commune de Chavanod engage une procédure de modification simplifiée n°3 afin de **prendre en compte la réglementation des eaux pluviales conformément au zonage de gestion des eaux pluviales annexé au P.L.U.** Ainsi des paragraphes sont modifiés ou supprimés pour ne pas être en contradiction avec le schéma des eaux pluviales.

4.3.2 La procédure a pour objet d'ouvrir une ou des zones à l'urbanisation ou de pouvoir autoriser des constructions

☐ Oui

☒ Non

Si oui, préciser la localisation et la superficie

/

Les incidences sur l'environnement de cette ouverture à l'urbanisation, ainsi que les incidences au regard des objectifs de conservation d'un site Natura 2000 ou, pour les territoires ultra-marins, au regard des objectifs de conservation des espaces nécessaires aux fonctionnalités écologiques ont-elles été analysées dans l'évaluation environnementale initiale ou dans sa version actualisée ?

☐ Oui

☐ Non

Si oui, préciser les pages de l'évaluation environnementale initiale ou de son actualisation et l'adresse du site internet qui permet de prendre connaissance du document

/

4.3.3 La procédure a pour objet ou pour effet d'augmenter la densité de certains secteurs

☐ Oui

☒ Non

Si oui, préciser la localisation et la superficie

/

4.3.4 La procédure a pour objet :

- de créer un espace boisé classé

☐ Oui

☒ Non

Si oui, préciser la localisation et la superficie

/

- de déclasser un espace boisé classé

☐ Oui

☒ Non

Si oui, préciser la localisation et la superficie
/
- de classer de nouveaux espaces agricoles, naturels ou forestiers <input type="checkbox"/> Oui <input checked="" type="checkbox"/> Non
Si oui, préciser la localisation et les superficies
/
- de déclasser un espace agricole, naturel ou forestier <input type="checkbox"/> Oui <input checked="" type="checkbox"/> Non
Si oui, préciser la localisation et les superficies
/
- de créer de nouvelles protections environnementales <input type="checkbox"/> Oui <input checked="" type="checkbox"/> Non
Si oui, préciser les protections et leurs superficies
/
- de supprimer une protection édictée en raison des risques de nuisance, qualité des sites, paysages, milieux naturels <input type="checkbox"/> Oui <input checked="" type="checkbox"/> Non
Si oui, préciser les protections et leurs superficies
/
4.4 Mise en compatibilité du PLU dans le cadre d'une déclaration de projet
- Description de l'opération ou du projet nécessitant la mise en compatibilité et indications des éléments devant être mis en compatibilité avec le projet
Cliquez ou appuyez ici pour entrer du texte.
- Le projet concerné par la mise en compatibilité est soumis à évaluation environnementale : <input type="checkbox"/> Oui <input checked="" type="checkbox"/> Non
Si oui, préciser l'adresse du site internet qui permet de prendre connaissance de la décision issue de l'examen au cas par cas ou de l'étude d'impact du projet concerné par la mise en compatibilité
Cliquez ou appuyez ici pour entrer du texte.
4.5 Mise en compatibilité du PLU dans le cadre d'une procédure intégrée (L. 300-6-1)
- Description de l'opération ou du projet nécessitant la mise en compatibilité et indications des éléments devant être mis en compatibilité avec le projet

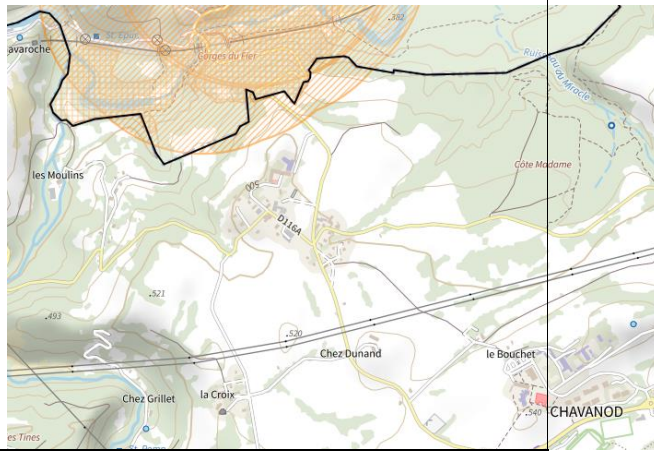
<p>- Le projet concerné par la mise en compatibilité est soumis à évaluation environnementale :</p> <p><input type="checkbox"/> Oui</p> <p><input type="checkbox"/> Non</p>
<p>Si oui, préciser l'adresse du site internet qui permet de prendre connaissance de la décision issue de l'examen au cas par cas ou de l'étude d'impact du projet concerné par la mise en compatibilité</p>
<p>4.6 Mise en compatibilité du PLU avec un document supérieur</p>
<p>- Document(s) avec le(s)quel(s) le PLU est mis en compatibilité : parmi les documents listés à la rubrique 3.1, intitulé du document, date d'approbation et l'adresse du site internet qui permet de prendre connaissance du document</p>
<p>/</p>
<p>- Motif pour lequel le PLU est mis en compatibilité</p>
<p>/</p>
<p>4.7 La procédure a des effets au-delà des frontières nationales</p> <p><input type="checkbox"/> Oui</p> <p><input type="checkbox"/> Non</p>
<p>Si oui, préciser les effets</p>
<p>/</p>

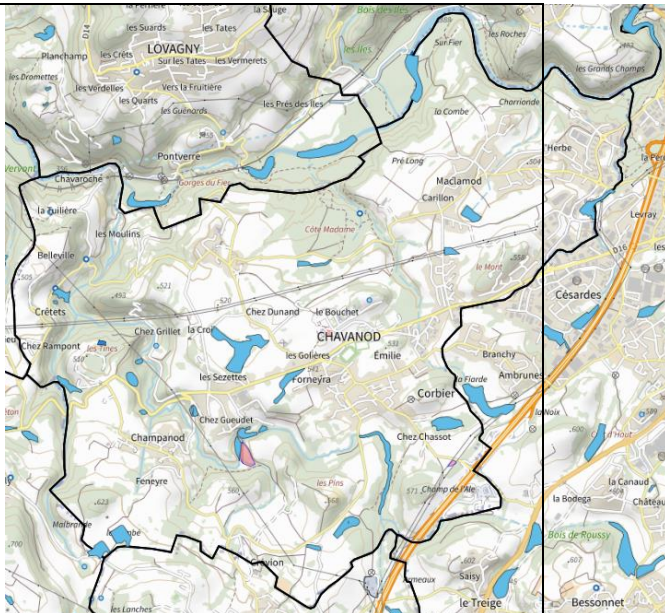
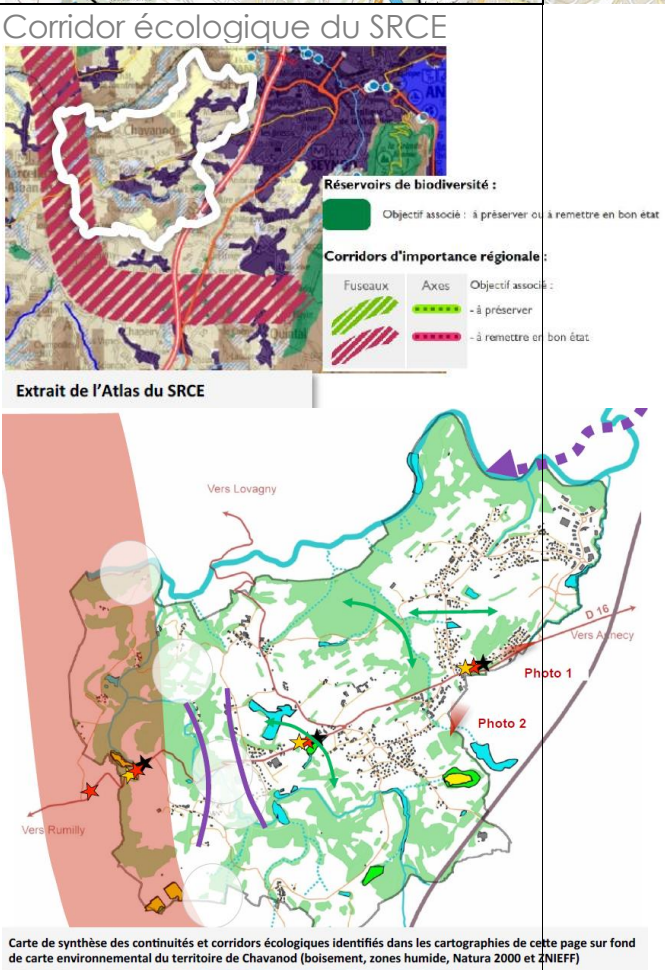
5. Sensibilité environnementale du territoire concerné par la procédure			
5.1 Le plan local d'urbanisme est concerné par :			
	Oui	Non	Si oui, précisez
Les dispositions de la loi montagne	x	<input type="checkbox"/>	Territoire partiellement soumis
Les dispositions de la loi littoral	<input type="checkbox"/>	x	
Un site désigné Natura 2000 en application de l'article L. 414-1 du code de l'environnement (ZICO, ZPS, ZSC)	x	<input type="checkbox"/>	<p>ZSC réseau de zones humides de l'Albanais</p> <p>Les différents secteurs de la commune présentant un intérêt environnemental, écologique et/ou hydrauliques sont les suivants :</p> <ul style="list-style-type: none"> - 20 zones humides ont été identifiées - 5 d'entre elles, qui présentent un intérêt écologique important sont également inventoriées en ZNIEFF - Parmi ces cinq, 4 sites font partie du réseau Natura 2000. - Parmi ces trois derniers sites, 2 marais sont inscrits à l'inventaire Régional des Tourbières ★

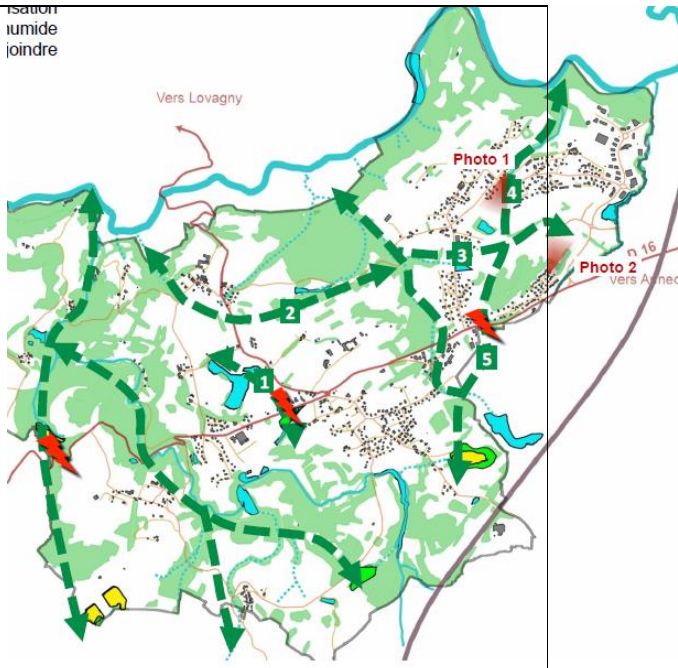
Annexe II

Un cœur de parc national délimité en application de l'article L. 331-2 du code de l'environnement	<input type="checkbox"/>	x	
Une réserve naturelle ou un périmètre de protection autour d'une réserve institués en application, respectivement, des articles L. 332-1 et L. 332-16 du code de l'environnement	<input type="checkbox"/>	x	
Un site inscrit ou classé en application des articles L. 341-1 et L. 341-2 du code de l'environnement	<input type="checkbox"/>	x	
Un plan de prévention des risques technologiques prévu à l'article L. 515-15 du code de l'environnement	<input type="checkbox"/>	x	
Un plan de prévention des risques naturels prévisibles prévu à l'article L. 562-1 du code de l'environnement	<input type="checkbox"/>	x	
Un périmètre des servitudes relatives aux installations classées pour la protection de l'environnement instituées en application de l'article L. 515-8 du code de l'environnement	<input type="checkbox"/>	x	

Annexe II

Un périmètre des servitudes sur des terrains pollués, sur l'emprise des sites de stockage de déchets, sur l'emprise d'anciennes carrières ou dans le voisinage d'un site de stockage géologique de dioxyde de carbone instituées en application de l'article L. 515-12 du code de l'environnement	<input type="checkbox"/>	x	
Un plan de prévention des risques miniers prévus à l'article L. 174-5 du code minier	<input type="checkbox"/>	x	
Un site patrimonial remarquable créé en application des articles L. 631-1 et L. 632-2 du code du patrimoine	<input type="checkbox"/>	x	
Des abords des monuments historiques prévus aux articles L. 621-30 et L. 621-31 du code du patrimoine	x	<input type="checkbox"/>	<p>Terrains entourant le château de Montrottier sur la commune de Lovagny en limite nord de la commune</p> 
Une zone humide prévue à l'article L. 211-1 du code de l'environnement	x	<input type="checkbox"/>	<p> <input type="checkbox"/> zone humide en apparence détruite <input type="checkbox"/> Zone humide </p>

		
<p>Une trame verte et bleue prévue à l'article L. 371-1 du code de l'environnement (préciser réservoir de biodiversité et/ou corridor écologique)</p>	<p>x</p>	<p>Corridor écologique du SRCE</p>  <p>Extrait de l'Atlas du SRCE</p> <p>Carte de synthèse des continuités et corridors écologiques identifiés dans les cartographies de cette page sur fond de carte environnemental du territoire de Chavanod (boisement, zones humide, Natura 2000 et ZNIEFF)</p>

			
Une ZNIEFF (préciser type I ou II) prévue à l'article L. 411-1 A du code de l'environnement	x	<input type="checkbox"/>	ZNIEFF de type 2 zones humides nord de l'Albanais ZNIEFF de type 1 marais de Chez Sassot et prairies humides de Gambé, marais des Tines
Un espace naturel sensible prévu à l'article L. 113-8 du code de l'urbanisme	<input type="checkbox"/>	x	
Un espace concerné par : - un arrêté de protection de biotope prévu à l'article R. 411-15 du code de l'environnement ; - un arrêté le listant comme un site d'intérêt géologique prévu à l'article R. 411-17-1 du même code ; - un arrêté le listant comme une zone prioritaire pour la biodiversité prévue à l'article R. 411-17-3 du même code	<input type="checkbox"/>	x	
Un espace boisé classé prévu à l'article L. 113-1 du code de l'urbanisme, une forêt de protection prévue à l'article L. 141-1 du code forestier	<input type="checkbox"/>	x	/
Autre protection	<input type="checkbox"/>	x	/
5.2 Le ou les secteurs qui font l'objet de la procédure donnant lieu à la saisine sont concernés par :			
	O ui	Non	Si oui, précisez

Les dispositions de la loi montagne	<input type="checkbox"/>	x	
Les dispositions de la loi littoral	<input type="checkbox"/>	x	
Un plan de prévention des risques technologiques prévu à l'article L. 515-15 du code de l'environnement	<input type="checkbox"/>	x	
Un plan de prévention des risques naturels prévisibles prévu à l'article L. 562-1 du code de l'environnement	<input type="checkbox"/>	x	
Un périmètre des servitudes relatives aux installations classées pour la protection de l'environnement instituées en application de l'article L. 515-8 du code de l'environnement	<input type="checkbox"/>	x	
Un périmètre des servitudes sur des terrains pollués, sur l'emprise des sites de stockage de déchets, sur l'emprise d'anciennes carrières ou dans le voisinage d'un site de stockage géologique de dioxyde de carbone instituées en application de l'article L. 515-12 du code de l'environnement	<input type="checkbox"/>	x	
Un plan de prévention des risques miniers prévus à l'article L. 174-5 du code minier	<input type="checkbox"/>	x	
Autre protection	<input type="checkbox"/>	x	
5.3 Le ou les secteurs qui font l'objet de la procédure donnant lieu à la saisine se situent dans ou à proximité :			
	Oui	Non	Lequel et à quelle distance ?
D'un site désigné Natura 2000 en application de l'article L. 414-1 du code de l'environnement (ZICO, ZPS, ZSC)	<input type="checkbox"/>	x	
D'un cœur de parc national délimité en application de l'article L. 331-2 du code de l'environnement	<input type="checkbox"/>	x	

D'une réserve naturelle ou un périmètre de protection autour d'une réserve institués en application, respectivement, de l'article L. 332-1 et des articles L. 332-16 à L. 332-18 du code de l'environnement	<input type="checkbox"/>	x	
D'un site inscrit ou classé en application des articles L. 341-1 et L. 341-2 du code de l'environnement	<input type="checkbox"/>	x	
D'un site patrimonial remarquable créé en application des articles L. 631-1 et L. 632-2 du code du patrimoine	<input type="checkbox"/>	x	
D'un abord des monuments historiques prévus aux articles L. 621-30 et L. 621-31 du code du patrimoine	<input type="checkbox"/>	x	
D'une zone humide prévue à l'article L. 211-1 du code de l'environnement	<input type="checkbox"/>	x	
D'une trame verte et bleue prévue à l'article L. 371-1 du code de l'environnement (préciser réservoir de biodiversité et/ou corridor écologique)	<input type="checkbox"/>	x	
D'une ZNIEFF (préciser type I ou II) prévue à l'article L. 411-1 A du code de l'environnement	<input type="checkbox"/>	x	
D'un espace naturel sensible prévu à l'article L. 113-8 du code de l'urbanisme	<input type="checkbox"/>	x	
D'un espace concerné par : - un arrêté de protection de biotope prévu à l'article R. 411-15 du code de l'environnement ; - un arrêté le listant comme un site d'intérêt géologique prévu à l'article R. 411-17-1 du même code ; - un arrêté le listant comme une zone prioritaire pour la biodiversité prévue à l'article R. 411-17-3 du même code	<input type="checkbox"/>	x	
D'un espace boisé classé prévu à l'article L. 113-1 du code de l'urbanisme, une forêt de protection prévue à l'article L. 141-1 du code forestier	<input type="checkbox"/>	x	

D'un secteur délimité par le plan local d'urbanisme en application de l'article L. 151-19 du code de l'urbanisme	<input type="checkbox"/>	x	
D'un secteur délimité par le plan local d'urbanisme en application de l'article L. 151-23 du code de l'urbanisme	<input type="checkbox"/>	x	
Autre protection	<input type="checkbox"/>	x	
5.4 Des constructions à usage d'habitation ou des établissements recevant du public sont-ils prévus dans des zones de nuisances (nuisances sonores, qualité de l'air, pollution des sols, etc.) ?			
<input type="checkbox"/> Oui <input checked="" type="checkbox"/> Non			
Si oui, précisez :			
/			

4.3.4 La procédure a pour objet :
- de créer un espace boisé classé <input type="checkbox"/> Oui <input checked="" type="checkbox"/> Non
Si oui, préciser la localisation et la superficie
/
- de déclasser un espace boisé classé <input type="checkbox"/> Oui <input checked="" type="checkbox"/> Non
Si oui, préciser la localisation et la superficie
/
- de classer de nouveaux espaces agricoles, naturels ou forestiers <input type="checkbox"/> Oui <input checked="" type="checkbox"/> Non
Si oui, préciser la localisation et les superficies
/
- de déclasser un espace agricole, naturel ou forestier <input type="checkbox"/> Oui <input checked="" type="checkbox"/> Non
Si oui, préciser la localisation et les superficies
/
- de créer de nouvelles protections environnementales <input type="checkbox"/> Oui <input checked="" type="checkbox"/> Non
Si oui, préciser les protections et leurs superficies
/
- de supprimer une protection édictée en raison des risques de nuisance, qualité des sites, paysages, milieux naturels <input type="checkbox"/> Oui <input checked="" type="checkbox"/> Non
Si oui, préciser les protections et leurs superficies
/
4.4 Mise en compatibilité du PLU dans le cadre d'une déclaration de projet
— Description de l'opération ou du projet nécessitant la mise en compatibilité et indications des éléments devant être mis en compatibilité avec le projet
Cliquez ou appuyez ici pour entrer du texte.
— Le projet concerné par la mise en compatibilité est soumis à évaluation environnementale : <input type="checkbox"/> Oui <input checked="" type="checkbox"/> Non

~~Si oui, préciser l'adresse du site internet qui permet de prendre connaissance de la décision issue de l'examen au cas par cas ou de l'étude d'impact du projet concerné par la mise en compatibilité~~

~~Cliquez ou appuyez ici pour entrer du texte.~~

~~4.5 Mise en compatibilité du PLU dans le cadre d'une procédure intégrée (L. 300-6-1)~~

~~- Description de l'opération ou du projet nécessitant la mise en compatibilité et indications des éléments devant être mis en compatibilité avec le projet~~

~~- Le projet concerné par la mise en compatibilité est soumis à évaluation environnementale :~~

~~☐ Oui~~

~~☐ Non~~

~~Si oui, préciser l'adresse du site internet qui permet de prendre connaissance de la décision issue de l'examen au cas par cas ou de l'étude d'impact du projet concerné par la mise en compatibilité~~

~~4.6 Mise en compatibilité du PLU avec un document supérieur~~

~~- Document(s) avec le(s)quel(s) le PLU est mis en compatibilité : parmi les documents listés à la **rubrique 3.1**, intitulé du document, date d'approbation et l'adresse du site internet qui permet de prendre connaissance du document~~

~~/~~

~~- Motif pour lequel le PLU est mis en compatibilité~~

~~/~~

~~4.7 La procédure a des effets au-delà des frontières nationales~~

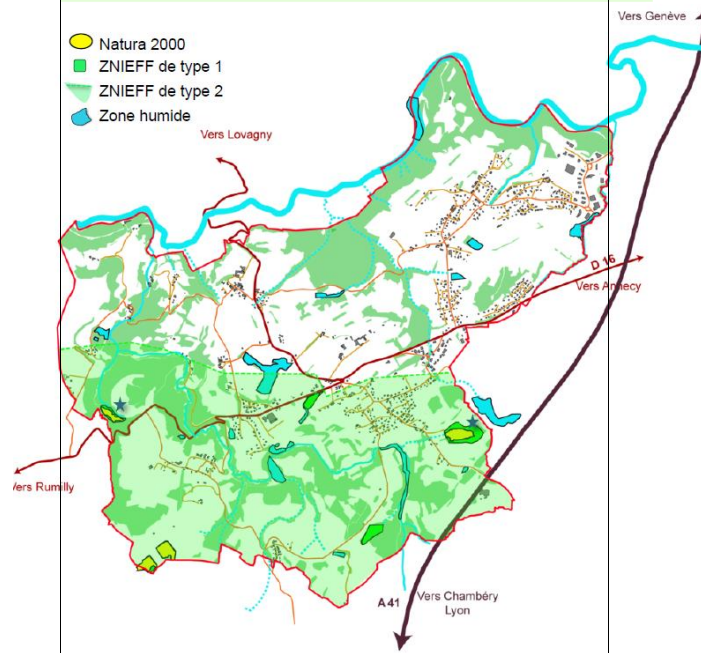
~~☐ Oui~~

~~☐ Non~~

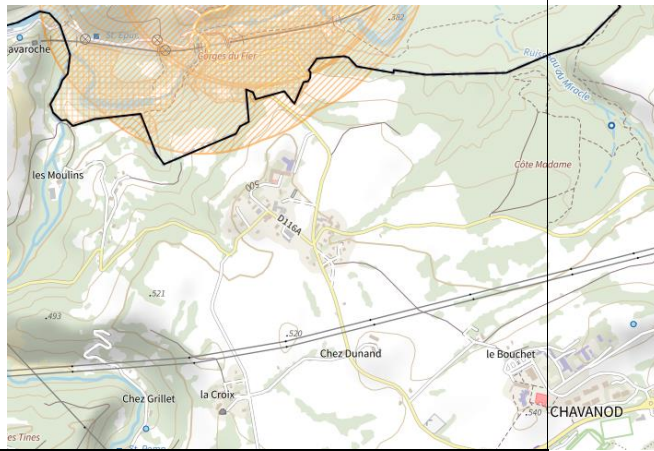
~~Si oui, préciser les effets~~

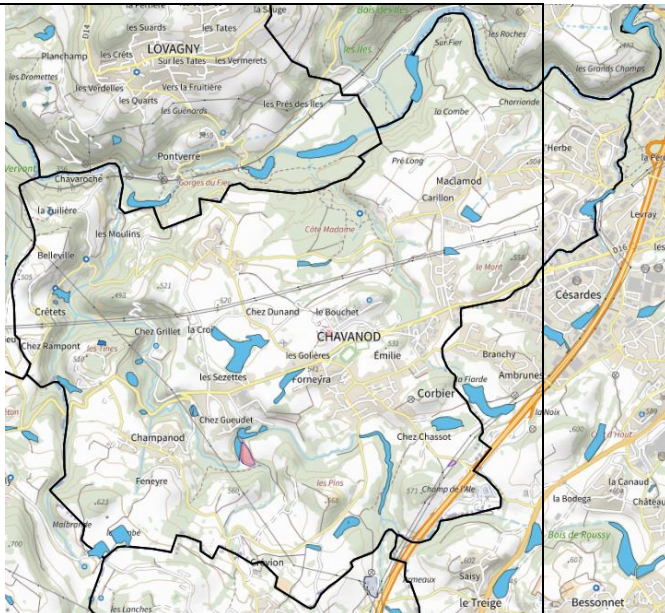
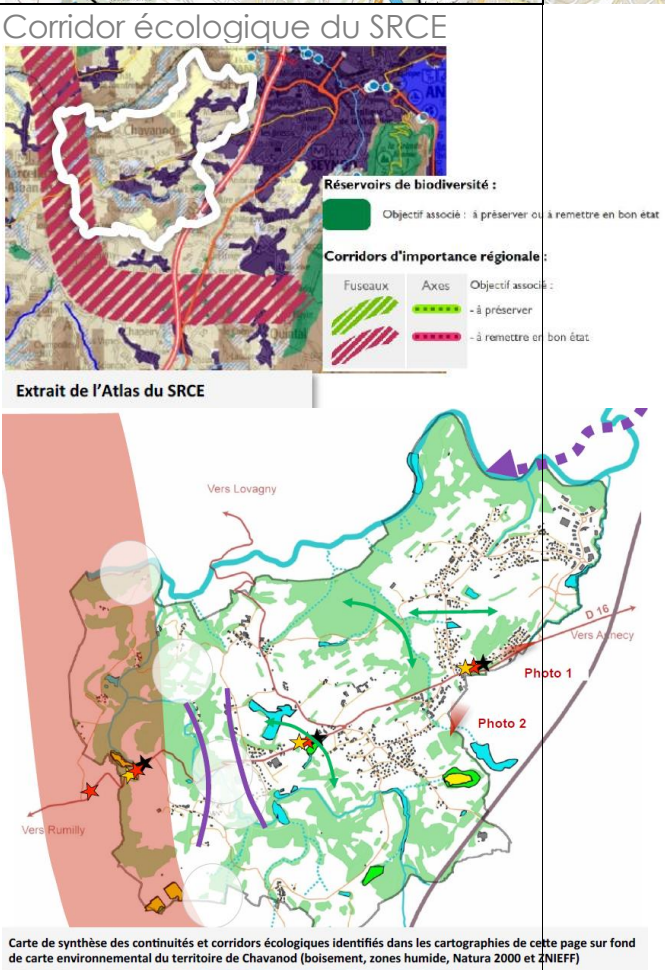
~~/~~

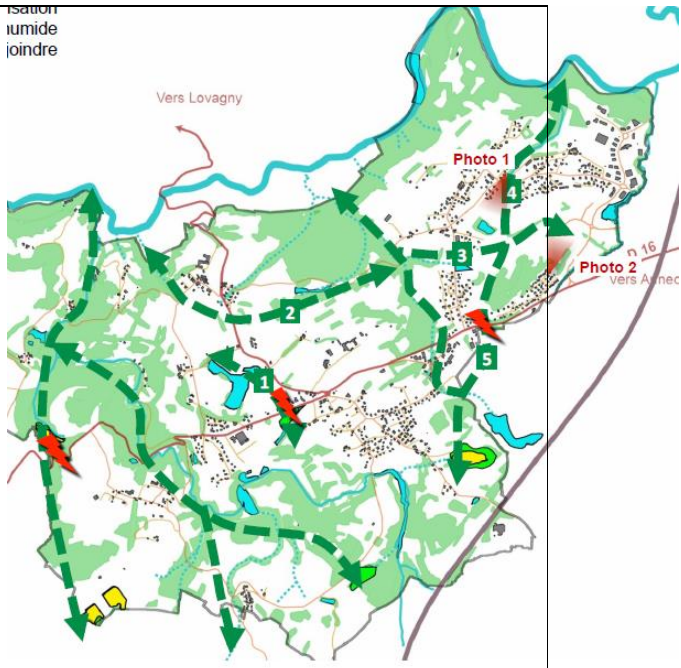
5. Sensibilité environnementale du territoire concerné par la procédure			
5.1 Le plan local d'urbanisme est concerné par :			
	Oui	Non	Si oui, précisez
Les dispositions de la loi montagne	x	<input type="checkbox"/>	Territoire partiellement soumis
Les dispositions de la loi littoral	<input type="checkbox"/>	x	
Un site désigné Natura 2000 en application de l'article L. 414-1 du code de l'environnement (ZICO, ZPS, ZSC)	x	<input type="checkbox"/>	ZSC réseau de zones humides de l'Albanais

			<p>Les différents secteurs de la commune présentant un intérêt environnemental, écologique et/ou hydrauliques sont les suivants :</p> <ul style="list-style-type: none"> - 20 zones humides ont été identifiées - 5 d'entre elles, qui présentent un intérêt écologique important sont également inventoriées en ZNIEFF - Parmi ces cinq, 4 sites font partie du réseau Natura 2000. - Parmi ces trois derniers sites, 2 marais sont inscrits à l'inventaire Régional des Tourbières ★ 
Un cœur de parc national délimité en application de l'article L. 331-2 du code de l'environnement	<input type="checkbox"/>	x	
Une réserve naturelle ou un périmètre de protection autour d'une réserve institués en application, respectivement, des articles L. 332-1 et L. 332-16 du code de l'environnement	<input type="checkbox"/>	x	
Un site inscrit ou classé en application des articles L. 341-1 et L. 341-2 du code de l'environnement	<input type="checkbox"/>	x	
Un plan de prévention des risques technologiques prévu à l'article L. 515-15 du code de l'environnement	<input type="checkbox"/>	x	
Un plan de prévention des risques naturels prévisibles prévu à l'article L. 562-1 du code de l'environnement	<input type="checkbox"/>	x	
Un périmètre des servitudes relatives aux installations classées pour la protection de l'environnement instituées en application de l'article L. 515-8 du code de l'environnement	<input type="checkbox"/>	x	

Annexe II

Un périmètre des servitudes sur des terrains pollués, sur l'emprise des sites de stockage de déchets, sur l'emprise d'anciennes carrières ou dans le voisinage d'un site de stockage géologique de dioxyde de carbone instituées en application de l'article L. 515-12 du code de l'environnement	<input type="checkbox"/>	x	
Un plan de prévention des risques miniers prévus à l'article L. 174-5 du code minier	<input type="checkbox"/>	x	
Un site patrimonial remarquable créé en application des articles L. 631-1 et L. 632-2 du code du patrimoine	<input type="checkbox"/>	x	
Des abords des monuments historiques prévus aux articles L. 621-30 et L. 621-31 du code du patrimoine	x	<input type="checkbox"/>	<p>Terrains entourant le château de Montrottier sur la commune de Lovagny en limite nord de la commune</p> 
Une zone humide prévue à l'article L. 211-1 du code de l'environnement	x	<input type="checkbox"/>	<p> <input type="checkbox"/> zone humide en apparence détruite <input type="checkbox"/> Zone humide </p>

		
<p>Une trame verte et bleue prévue à l'article L. 371-1 du code de l'environnement (préciser réservoir de biodiversité et/ou corridor écologique)</p>	<p>x</p>	<p>Corridor écologique du SRCE</p>  <p>Extrait de l'Atlas du SRCE</p> <p>Carte de synthèse des continuités et corridors écologiques identifiés dans les cartographies de cette page sur fond de carte environnemental du territoire de Chavanod (boisement, zones humide, Natura 2000 et ZNIEFF)</p>

			
Une ZNIEFF (préciser type I ou II) prévue à l'article L. 411-1 A du code de l'environnement	x	<input type="checkbox"/>	ZNIEFF de type 2 zones humides nord de l'Albanais ZNIEFF de type 1 marais de Chez Sassot et prairies humides de Gambé, marais des Tines
Un espace naturel sensible prévu à l'article L. 113-8 du code de l'urbanisme	<input type="checkbox"/>	x	
Un espace concerné par : - un arrêté de protection de biotope prévu à l'article R. 411-15 du code de l'environnement ; - un arrêté le listant comme un site d'intérêt géologique prévu à l'article R. 411-17-1 du même code ; - un arrêté le listant comme une zone prioritaire pour la biodiversité prévue à l'article R. 411-17-3 du même code	<input type="checkbox"/>	x	
Un espace boisé classé prévu à l'article L. 113-1 du code de l'urbanisme, une forêt de protection prévue à l'article L. 141-1 du code forestier	<input type="checkbox"/>	x	/
Autre protection	<input type="checkbox"/>	x	/
5.2 Le ou les secteurs qui font l'objet de la procédure donnant lieu à la saisine sont concernés par :			
	O ui	Non	Si oui, précisez

Les dispositions de la loi montagne	<input type="checkbox"/>	x	
Les dispositions de la loi littoral	<input type="checkbox"/>	x	
Un plan de prévention des risques technologiques prévu à l'article L. 515-15 du code de l'environnement	<input type="checkbox"/>	x	
Un plan de prévention des risques naturels prévisibles prévu à l'article L. 562-1 du code de l'environnement	<input type="checkbox"/>	x	
Un périmètre des servitudes relatives aux installations classées pour la protection de l'environnement instituées en application de l'article L. 515-8 du code de l'environnement	<input type="checkbox"/>	x	
Un périmètre des servitudes sur des terrains pollués, sur l'emprise des sites de stockage de déchets, sur l'emprise d'anciennes carrières ou dans le voisinage d'un site de stockage géologique de dioxyde de carbone instituées en application de l'article L. 515-12 du code de l'environnement	<input type="checkbox"/>	x	
Un plan de prévention des risques miniers prévus à l'article L. 174-5 du code minier	<input type="checkbox"/>	x	
Autre protection	<input type="checkbox"/>	x	
5.3 Le ou les secteurs qui font l'objet de la procédure donnant lieu à la saisine se situent dans ou à proximité :			
	Oui	Non	Lequel et à quelle distance ?
D'un site désigné Natura 2000 en application de l'article L. 414-1 du code de l'environnement (ZICO, ZPS, ZSC)	<input type="checkbox"/>	x	
D'un cœur de parc national délimité en application de l'article L. 331-2 du code de l'environnement	<input type="checkbox"/>	x	

D'une réserve naturelle ou un périmètre de protection autour d'une réserve institués en application, respectivement, de l'article L. 332-1 et des articles L. 332-16 à L. 332-18 du code de l'environnement	<input type="checkbox"/>	x	
D'un site inscrit ou classé en application des articles L. 341-1 et L. 341-2 du code de l'environnement	<input type="checkbox"/>	x	
D'un site patrimonial remarquable créé en application des articles L. 631-1 et L. 632-2 du code du patrimoine	<input type="checkbox"/>	x	
D'un abord des monuments historiques prévus aux articles L. 621-30 et L. 621-31 du code du patrimoine	<input type="checkbox"/>	x	
D'une zone humide prévue à l'article L. 211-1 du code de l'environnement	<input type="checkbox"/>	x	
D'une trame verte et bleue prévue à l'article L. 371-1 du code de l'environnement (préciser réservoir de biodiversité et/ou corridor écologique)	<input type="checkbox"/>	x	
D'une ZNIEFF (préciser type I ou II) prévue à l'article L. 411-1 A du code de l'environnement	<input type="checkbox"/>	x	
D'un espace naturel sensible prévu à l'article L. 113-8 du code de l'urbanisme	<input type="checkbox"/>	x	
D'un espace concerné par : - un arrêté de protection de biotope prévu à l'article R. 411-15 du code de l'environnement ; - un arrêté le listant comme un site d'intérêt géologique prévu à l'article R. 411-17-1 du même code ; - un arrêté le listant comme une zone prioritaire pour la biodiversité prévue à l'article R. 411-17-3 du même code	<input type="checkbox"/>	x	
D'un espace boisé classé prévu à l'article L. 113-1 du code de l'urbanisme, une forêt de protection prévue à l'article L. 141-1 du code forestier	<input type="checkbox"/>	x	

D'un secteur délimité par le plan local d'urbanisme en application de l'article L. 151-19 du code de l'urbanisme	<input type="checkbox"/>	x	
D'un secteur délimité par le plan local d'urbanisme en application de l'article L. 151-23 du code de l'urbanisme	<input type="checkbox"/>	x	
Autre protection	<input type="checkbox"/>	x	
5.4 Des constructions à usage d'habitation ou des établissements recevant du public sont-ils prévus dans des zones de nuisances (nuisances sonores, qualité de l'air, pollution des sols, etc.) ?			
<input type="checkbox"/> Oui X Non			
Si oui, précisez :			
/			

6. Auto-évaluation
L'auto-évaluation doit identifier les effets potentiels de la procédure qui fait l'objet du présent formulaire compte-tenu de sa nature, de sa localisation – c'est-à-dire en prenant en compte la sensibilité du territoire concerné - et expliquer pourquoi la procédure concernée n'est pas susceptible d'avoir des incidences notables sur l'environnement.
<i>Voir notice de la modification simplifiée</i>

7. Autres procédures consultatives
7.1 Date prévisionnelle de transmission du projet aux personnes publiques associées
Octobre 2023
7.2 Autres consultations envisagées (consultations obligatoires et facultatives)
7.3 Procédure de participation du public envisagée
- enquête publique <input type="checkbox"/> Oui X Non
- participation du public par voie électronique <input type="checkbox"/> Oui X Non

- enquête publique unique organisée avec une ou plusieurs autres procédures <input type="checkbox"/> Oui <input checked="" type="checkbox"/> Non
Si oui, préciser lesquelles
- autre, préciser les modalités
Mise à disposition de la notice en mairie et siège du Grand Annecy

8. Annexes		
8.1 Annexes obligatoires		
1	Dossier de révision, modification ou mise en compatibilité du PLU (comprenant notamment, le cas échéant, l'exposé des motifs des changements apportés)	x
2	Documents graphiques matérialisant la localisation des secteurs du territoire concernés par la procédure soumise à l'avis de l'autorité environnementale et comportant des zooms qui permettent de localiser et identifier les secteurs avant et après mise en œuvre des opérations (rubrique 2.5).	<input type="checkbox"/>
3	L'auto-évaluation (rubrique 6)	x
4	Version dématérialisée du document mentionné dans les rubriques 2.3, 4.3.2, 4.4, 4.5 et 4.6 lorsqu'il n'est pas consultable sur un site <i>Internet</i>	<input type="checkbox"/>
8.2 Autres annexes volontairement transmises par le déposant		
Veuillez préciser les annexes jointes au présent formulaire, ainsi que les rubriques auxquelles elles se rattachent		
Additif au rapport de présentation		

9. Engagement et signature			
Je certifie sur l'honneur l'exactitude des renseignements ci-dessus			
(personne publique responsable)			
Fait à	Annecy	le,	
Nom	LARDET	Prénom	Frédérique
Qualité	Présidente du Grand Annecy		

Signature

