

PROJET BRANCHEMENT ADISSEO





Département de l'ISERE (38)

Communes de CLONAZ-SUR-VAREZE, SAINT-ALBAN-DU-RHONE
et SAINT-CLAIR-DU-RHONE



CARTE GENERALE DU TRACE

LEGENDE

Projet AIR LIQUIDE

-  Tracé envisagé de la canalisation projetée
-  Poste de livraison
-  Point kilométrique
-  PK en km du tracé envisagé (H2)





Canalisations existantes

-  Canalisation ADISSEO existante
-  Canalisation TRANSUGIL



Infrastructures

-  Voie ferrée SNCF

Limite administrative

-  Limite de département
-  Limite de commune
-  Limite de section
-  Limite de parcelle
- 49 N° de parcelle

Commune

-  **CLONAZ-SUR-VAREZE** Commune concernée
-  **CHAVANAY** Commune voisine

Source données :AIR LIQUIDE, © IGN SCAN25,BDORTHO, ETALAB

00D	06.12.2021	S.Rodriguez	F.Saint-Agne	EUR	Emission originale sous SIG EURETEQ	
Révision	Date	Rédacteur	Vérifier par	Etat	Description de la révision	Approuvé par
Revision	Date	Written by	Checked by	Status	Changes	Approved by

CE DOCUMENT REALISE SOUS SIG EST LA PROPRIETE DE AIR LIQUIDE ET NE PEUT ETRE REPRODUIT OU DIVULGUE SANS SON AUTORISATION
THIS DOCUMENT REALIZED UNDER SIG IS THE PROPERTY OF AIR LIQUIDE AND MAY NOT BE REPRODUCED OR DISCLOSED WITHOUT ITS AUTHORIZATION

Référence / Reference	Echelle / Scale	Format / Size	Planche / Page Sheet / Page
Y 47672	1 : 25 000 1 : 4 000	A3	1 / 6

