

Département de l'Ain

Commune d' Arrière en Valromey


Etude :

Révision du zonage d'assainissement

Plan :

Projet de zonage d'assainissement des eaux usées


Maitre d'ouvrage :



80 rue de la Priece
01200 ARRIERE-EN-VALROMEY
Tél : 04 79 87 62 61

Assistant Maitre d'ouvrage :

Bureau d'études :



Réalités Environnement
165, Allée du Blif - BP430
01600 TRÉVOUX Coteau
Tél. : 04 79 28 46 02

Les secteurs n'apparaissant pas sur cette carte sont classés en assainissement autonome

Légende

Station de traitement

Déversoir d'orage

Réseau

Eaux usées

Unitaire

Eaux pluviales

Limite communale

Projet de zonage assainissement eaux usées

Assainissement collectif

Assainissement autonome

Délimitation zonages en vigueur

Assainissement collectif

Tableau de suivi

Phase	Vers	Date	Objet	Réalisation	Vérification
1	1	03/2021	Document initial	JPA	FG
1	2	06/2021	Intégration remarques commune	JPA	FG

Tableau de suivi

Phase	Vers	Date	Objet	Réalisation	Vérification
1	1	03/2021	Document initial	JPA	FG
1	2	06/2021	Intégration remarques commune	JPA	FG


Echelle : 1:10000

Fond: Cadastre

Source: Commune

Dossier: 2007013

N



0

200

400

600

800

1000 m