





Plan de situation par rapport aux ZNIEFF - Projet de microcentrale photovoltaïque - Commune de Mazeyrat d'Allier (43)

Légende

Echelle : 1/ 25 000

-  Zone d'étude
-  ZNIEFF type 1
-  ZNIEFF type 2
-  Limite communale

