




# Plan de situation par rapport aux Natura 2000 - Projet de microcentrale photovoltaïque - Commune de Mazeyrat d'Allier (43)

Légende

Echelle : 1/ 50 000

-  Zone d'étude
-  Natura 2000
-  Limite communale

**Natura 2000 ZSC "COMPLEXE MINIER DE LA VALLEE DE LA SENOUIRE" à environ 4,4 km de la zone d'étude**

**Natura 2000 ZPS "Haut Val d'Allier" à environ 1km de la zone d'étude**

**Zone d'étude**

**Natura 2000 ZSC "VAL D'ALLIER / VIEILLE-BRIOUDE / LANGEAC" à environ 2,7 km de la zone d'étude**

0 500 1 000 m