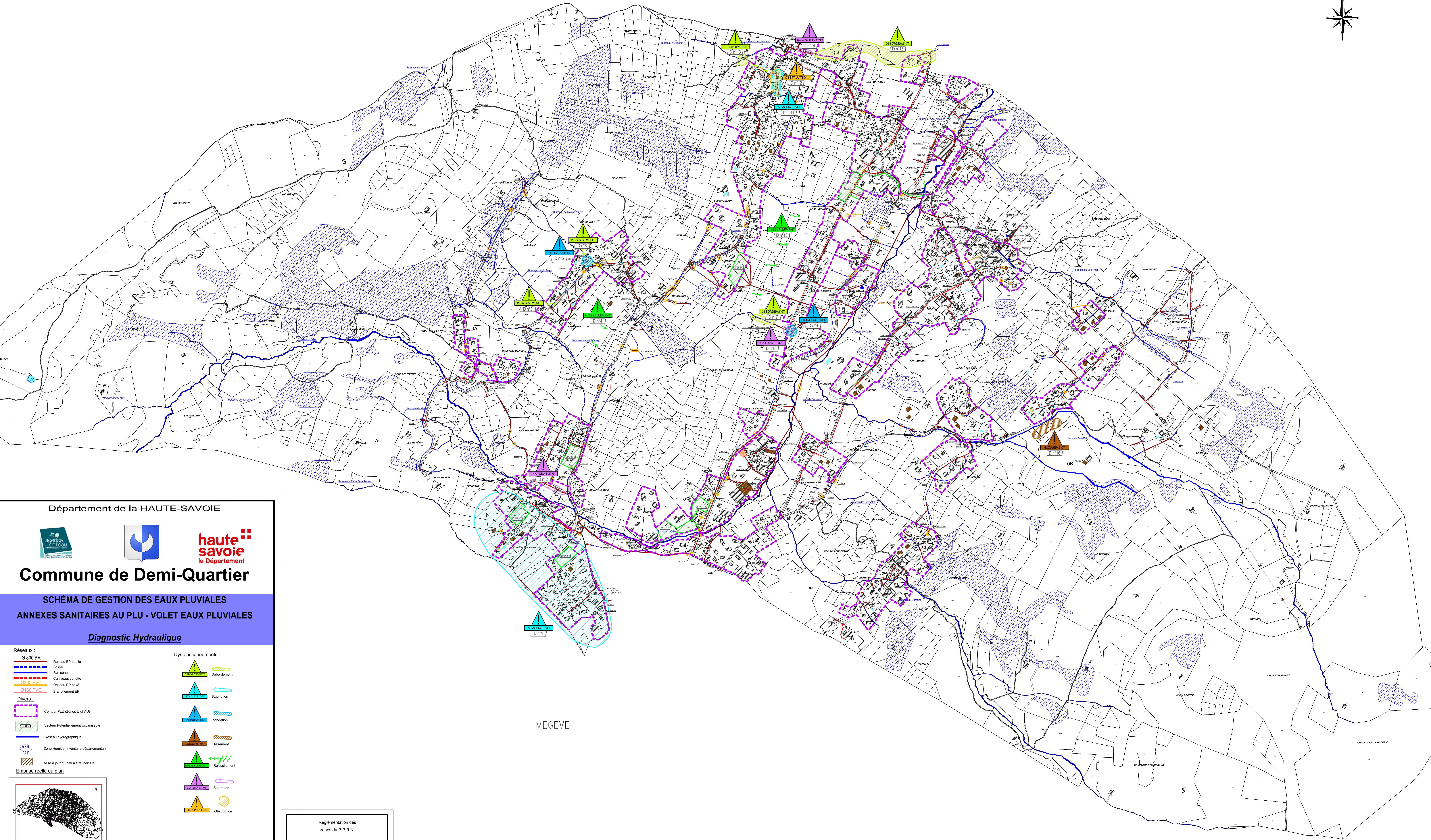




COMBLOUX



Département de la HAUTE-SAVOIE



haute savoie
le Département

Commune de Demi-Quartier

SCHÉMA DE GESTION DES EAUX PLUVIALES ANNEXES SANITAIRES AU PLU - VOLET EAUX PLUVIALES

Diagnostic Hydraulique

- Réseaux :**
- Ø 800 BA
 - Réseau EP public
 - Fosse
 - Ruisseau
 - Caniveau, curvette
 - Ø 200 PVC
 - Réseau EP privé
 - Ø 160 PVC
 - Branchement EP
- Divers :**
- Contour PLU (Zones U et AU)
 - Secteur Potentiellement Urbanisable
 - Réseau hydrographique
 - Zone Humide (inventaire départemental)
 - Mise à jour du bâti à titre indicatif
- Emprise réelle du plan**
-

- Dysfonctionnements :**
- DEBOUSSEMENT
 - DEBOUSSEMENT
 - STAGNATION
 - STAGNATION
 - INONDATION
 - INONDATION
 - GLISSEMENT
 - GLISSEMENT
 - SATURATION
 - SATURATION
 - OBSTRUCTION
 - OBSTRUCTION

- Réglementation des zones du P.P.R.N.
- Zone inconstructible
 - Zone constructible sous conditions
 - Zone à risque nul
 - Zone non réglementée par le PPR

Date : 11/07/2016
Echelle : 1/5 000
Fichier : SGEP_Diag_Demi-Quartier.dwg
Dessin : V. BOURGUIGNON



Echelle
0 100 200 m