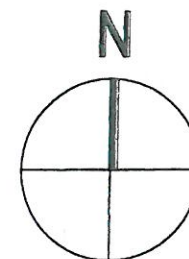


ATEARSUD

Indice : A
Date : 14 / 03 / 12
Plan : N° PA 1
Phase : '669 / PA
Ech : voir plan

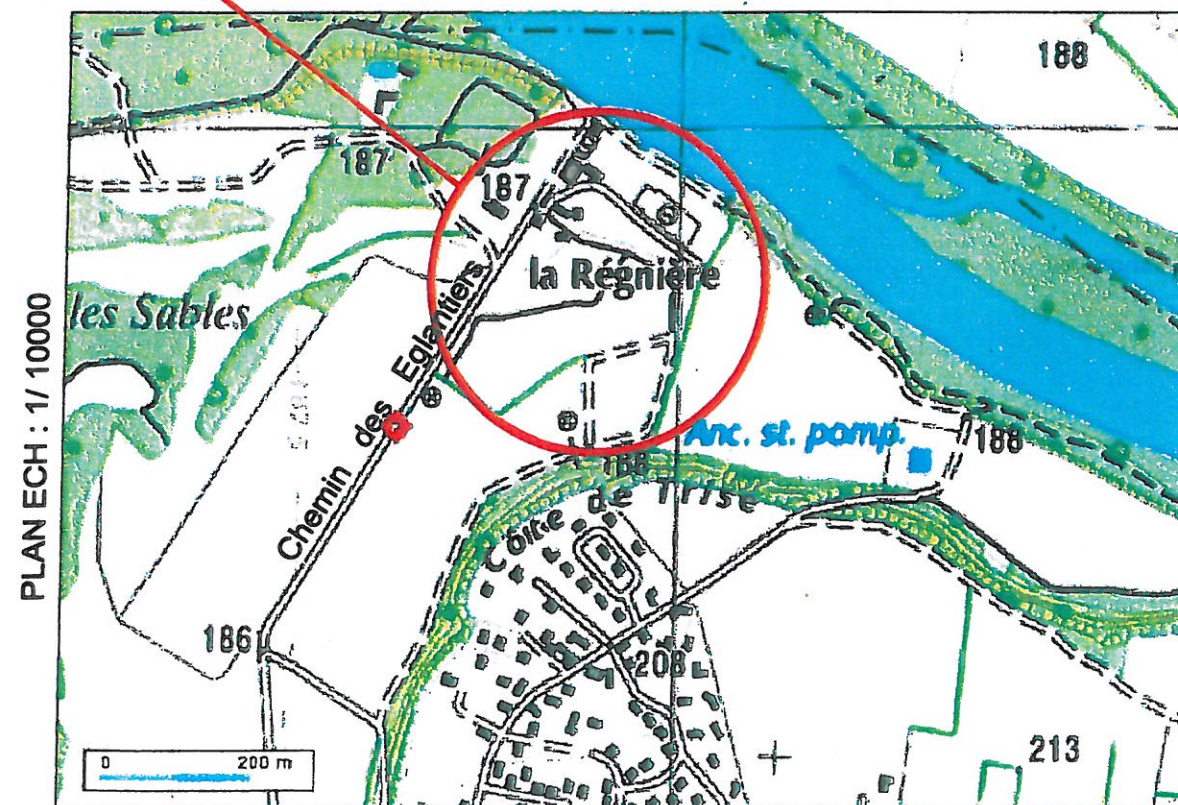


SITUATION

CAMPING "DOMAINE DE LA REGNIERE"
CREATION DE 27 EMPLACEMENTS
Chemin des Eglantiers
38280 VILLETTE D'ANTHON

ATEARSUD Sarl d'architecture 39, Cours Taulignan 84110 Vaison la Romaine Tel : 04.90.36.26.04. Fax : 04.90.36.20.80. Email : pierre.roux-architecte@wanadoo.fr

PROJET



PLAN ECH : 1/10000

C° carte IGN

DIRECTION GÉNÉRALE DES
FINANCES PUBLIQUES

EXTRAIT DU PLAN CADASTRAL
INFORMATISÉ

Département :
ISÈRE

Commune :
VILLETTE-D ANTHON

Section : AC
Feuille : 000 AC 01

Échelle d'origine : 1/2000
Échelle d'édition : 1/2000

Date d'édition : 09/03/2012
(fuseau horaire de Paris)

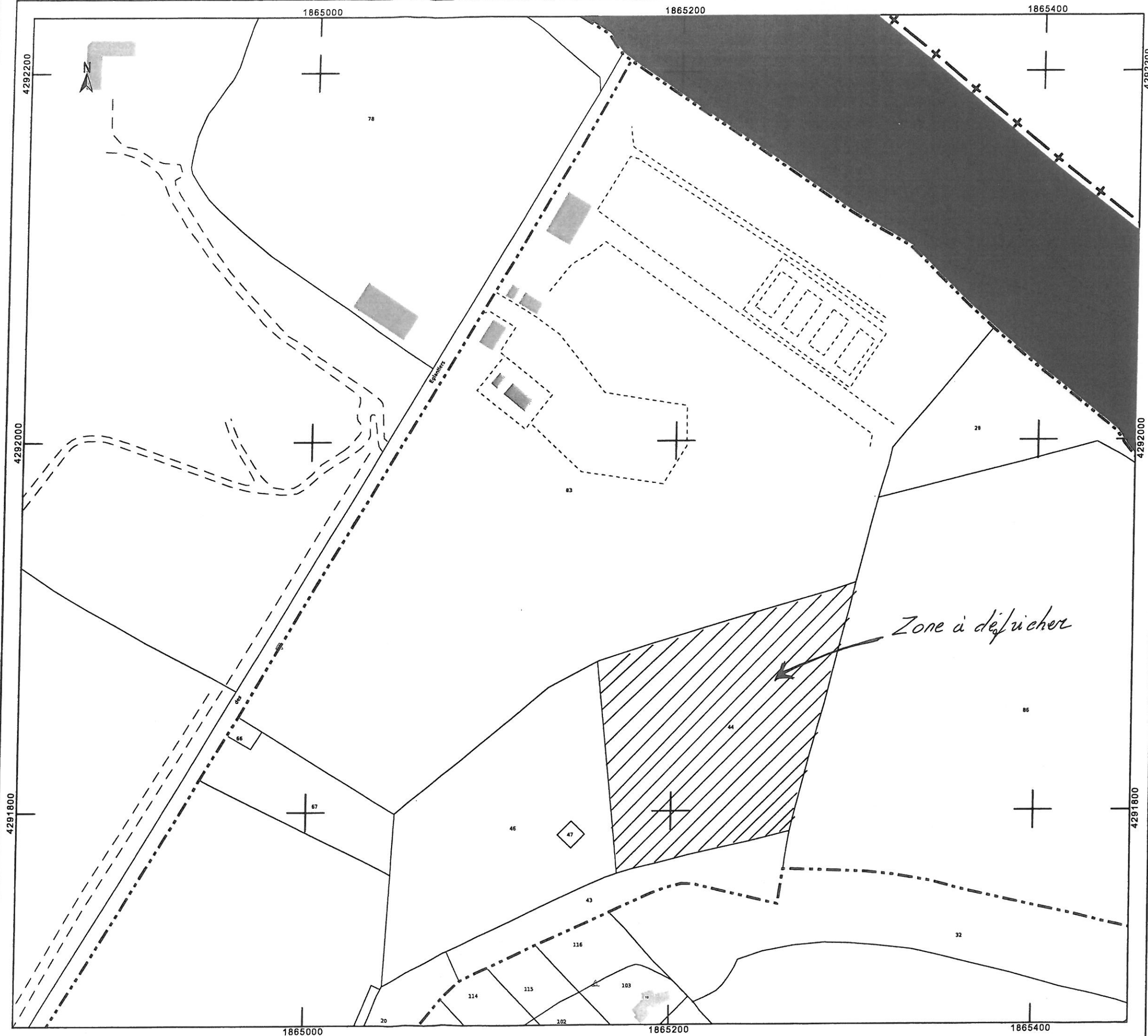
Coordonnées en projection : RGF93CC45

Le plan visualisé sur cet extrait est géré par le
centre des impôts foncier suivant :
VIENNE
12, rue Jean Moulin 38209
38209 VIENNE CEDEX
tél. 04 74 31 12 32 -fax 04 74 31 31 57
cdif.vienne@dgif.finances.gouv.fr

Cet extrait de plan vous est délivré par :

cadastre.gouv.fr

©2011 Ministère du budget, des comptes
publics, de la fonction publique et de la réforme
de l'Etat





CAMPING "DOMAINE DE LA REGNIERE"
CREATION DE 27 EMPLACEMENTS
Chemin des Eglantiers
38280 VILLETTE D'ANTHON

VUE AERIEENNE DU SITE

ATEARSUD
Indice : A
Date : 14 / 03 / 12
Plan : N° PA 1
Phase : 669 / PA
Ech : 1/2500 @A3
Edité le : 14 / 03 / 12

ATEARSUD Sarl d'architecture 39, Cours Taulignan 84110 Vaison la Romaine Tel : 04.90.36.26.04. Fax : 04.90.36.20.80. Email : pierre.roux-architecte@wanadoo.fr



Vue du Nord vers le Sud



Vue du Sud vers le Nord

Le 06. x1. 12