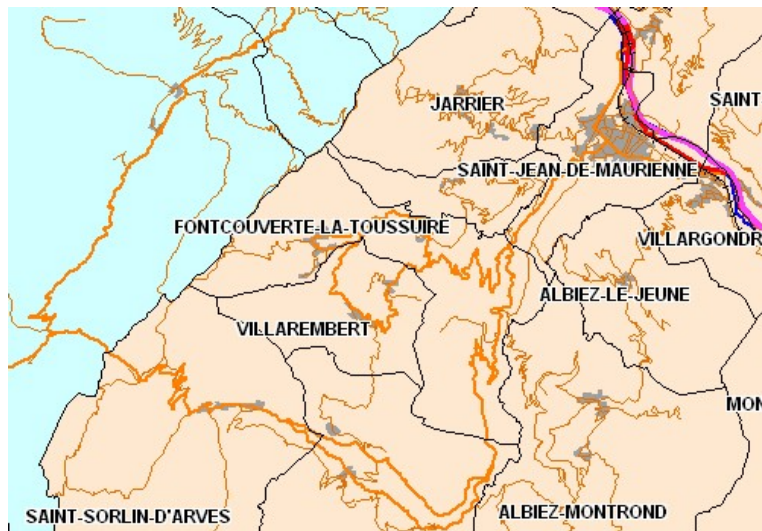


VILLAREMBERT (73318)



Adresses :

Mairie : 73300 VILLAREMBERT
Tel : 04 79 56 74 65
Fax : 04 79 83 03 64
Mail : mairie.villarembert@wanadoo.fr

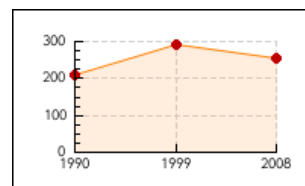
DONNEES DE CADRAGE

Démographie

Population totale (Recensement INSEE) : en 2008 : 261 habitants
en 1999 : 293 habitants
Population municipale (Recensement INSEE) : en 2008 : 256 habitants
en 1999 : 290 habitants
en 1990 : 209 habitants


Taux annuel de variation de la population municipale de 1999 à 2008 : -1.3 %
par comparaison avec la CC de l'Arvan : 1.08 %
Taux annuel de variation de la population municipale de 1990 à 1999 : 3.71 %
par comparaison avec la CC de l'Arvan : 1.27 %

Densité de population (en 2008) : 27 habitants/km²
VILLAREMBERT n'appartient pas à une unité urbaine
VILLAREMBERT n'appartient pas à une aire urbaine




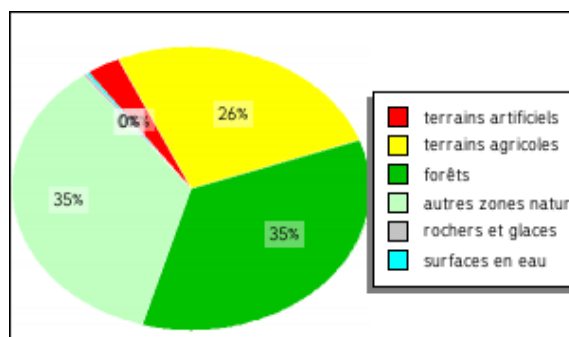
Occupation de l'espace

Surface Agricole Utilisée de la commune (RA 2000)	186 ha
Superficie pastorale (Enquête pastorale 1996)	352.25 ha
Forêt (Inventaire Communal 1998)	100 ha
Surface de la commune (SIG)	951.13 ha



Source : Union européenne – SOeS, Corine Land Cover, 2006

Tissu urbain discontinu	0.06 %
Equipements sportifs et de loisirs	3.5 %
Prairies	22 %
Surfaces essentiellement agricoles, interrompues par des espaces naturels importants	4.05 %
Forêts de feuillus	11.74 %
Forêts de conifères	11.13 %
Forêts mélangées	4.61 %
Pelouses et pâturages naturels	23.33 %
Landes et broussailles	0.01 %
Forêt et végétation arbustive en mutation	7.63 %
Roches nues	0.2 %
Végétation clairsemée	11.74 %



Administration générale

VILLAREMBERT appartient :

- à l'ARRONDISSEMENT de Saint-Jean de Maurienne
- au CANTON de Saint-Jean de Maurienne

- au TERRITOIRE de Maurienne
- à l'Etablissement Public de Coopération Intercommunale (EPCI) : CC de l'Arvan
- aux intercommunalités :
 - Cte de Com. de l'Arvan (Communauté de communes (CC))
 - S. Departemental Energie Savoie (Syndicat intercommunal à vocation unique (SIVU))
 - SI Musique du Coteau de l'Arvan (S I M C A) (Syndicat intercommunal à vocation unique (SIVU))
 - SIVOM de l'Edioulaz (SIDEL) (Syndicat intercommunal à vocation multiple (SIVOM))

VILLAREMBERT est une commune rurale

VILLAREMBERT est une commune soumise à la Loi Montagne


Pour obtenir des informations complémentaires sur l'administration de VILLAREMBERT :

[site de la Base ASPIC \(fiche\)](#)

Liens vers l'INSEE

Chiffres clés concernant VILLAREMBERT sur le site de l'[INSEE](#)

Équipements essentiels concernant VILLAREMBERT sur le site de l'[INSEE](#)



AGRICULTURE


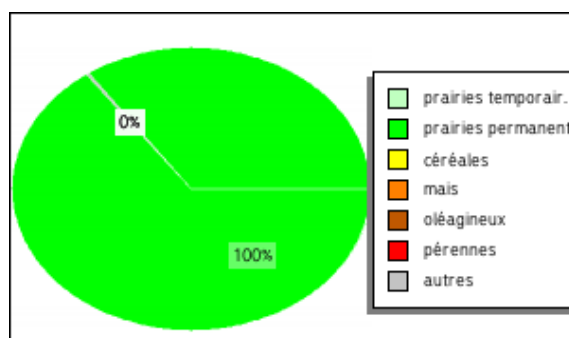
Données générales d'occupation du sol (source : PACAGE de 2007 à 2011)

Nombre de déclarants	2007	2008	2009	2010	2011
avec parcelles sur la commune	0.00	7	6	7	7
avec siège sur la commune	0	n.c.*	n.c.*	n.c.*	n.c.*

* non communiqué (secret statistique)

Surface agricole utilisée :	273 ha	363 ha	393 ha	281 ha	298 ha
dont					

prairies temporaires	0 ha	0 ha	0 ha	0 ha	0 ha
prairies permanentes	273 ha	363 ha	393 ha	281 ha	298 ha
céréales	0 ha	0 ha	0 ha	0 ha	0 ha
maïs	0 ha	0 ha	0 ha	0 ha	0 ha
oléagineux	0 ha	0 ha	0 ha	0 ha	0 ha
cultures pérennes	0 ha	0 ha	0 ha	0 ha	0 ha
autre utilisation	0 ha	0 ha	0 ha	0 ha	0 ha
gel des terres	0 ha	0 ha	0 ha	0 ha	0 ha



Zonages agricoles

Type de zone : AOC toutes confondues

Zone d'appellation d'origine contrôlée : fromages, eaux de vie, noix et vins

Interlocuteur : DDT / INAO

Nom de la zone

AOC Beaufort avec commune concernée en totalité

Actualisation

1/1/2011

Surface indicative

951.13 ha

Type de zone : Indemnité de Handicap Naturel

Zonage d'aides européennes, rattaché au hameau et par là au lieu-dit.

Interlocuteur : DDT - service politique agricole et dévelpt rural

Nom de la zone

Haute Montagne

Actualisation

1/1/2011

Surface indicative

951.13 ha

Type de zone : Unité Pastorale

(Surface Totale des Unités Pastorales : 352.25 ha)

Zone d'alpage, d'après l'enquête pastorale de 1996.

Interlocuteur : DDT - service environnement eau forêts

Nom de la zone

Champlong
Comborsière-Pre Racourt-Oullaz
Corbier
La Seillere
La Verne
Labaye
Le Paclet
Sur la Verdaz

Actualisation

1/1/1996
1/1/1996
1/1/1996
1/1/1996
1/1/1996
1/1/1996
1/1/1996
1/1/1996

Surface indicative

26.23 ha
96.83 ha
76.97 ha
23.61 ha
55.92 ha
19.17 ha
37.29 ha
16.23 ha

Type de zone : Petite région agricole

Petite région agricole

Interlocuteur : DDT - service politique agricole et dévelpt rural

Nom de la zone


Maurienne (PRA)

Actualisation

1/1/2011

Surface indicative

951.13 ha



Appellations concernant VILLAREMBERT, sur le [site de l'INAO](#)

Aménagement foncier

Commune non remembering


EAU

Type de zone : Zone humide
Inventaire des zones humides du CPNS
 Interlocuteur : CPNS - service environnement

Nom de la zone
 La Toussuire
 Le Clos
 Marais du Cruet
 Plan Chaud
 Plan de la Guerre
 Ruisseau de la Lombardaz

Actualisation
 25/2/2010
 25/2/2010
 25/2/2010
 25/2/2010
 25/2/2010
 25/2/2010

Surface indicative
 10.03 ha
 3.01 ha
 0.85 ha
 0.53 ha
 0.03 ha
 1.62 ha



ENVIRONNEMENT

Zonages Environnementaux

Pour obtenir les derniers zonages environnementaux concernant VILLAREMBERT :
[site de la DREAL Rhône-Alpes](#)

Type de zone : Tourbière

Zone de tourbière et son bassin versant

Interlocuteur : DDT - service environnement eau forêts / DREAL

Nom de la zone

Tourbière sous la Toussuire

Actualisation

15/6/1999

Surface indicative

4.87 ha

Type de zone : ZNIEFF de type 1

ZNIEFF renouvelées de type 1

Interlocuteur : DDT - service environnement eau forêts / DREAL

Nom de la zone

Marais du Cruet

Tourbières et prairies de la Toussuire

Vallon de Comborsière

Actualisation

1/1/2011

1/1/2011

1/1/2011

Surface indicative

9.46 ha

4.87 ha

204.53 ha

Type de zone : ZNIEFF de type 2

ZNIEFF renouvelées de type 2

Interlocuteur : DDT - service environnement eau forêts / DREAL

Nom de la zone


Massif des Grandes Rousses

Actualisation

1/1/2011

Surface indicative

392.87 ha



Chasse Faune Sauvage

Type de zone : Réserve de Chasse

Réserve communale de chasse et de faune sauvage

Interlocuteur : DDT - service environnement eau forêts

Nom de la zone

1 - ACCA VILLAREMBERT

Date de l'arrêté

10/9/1969


Surface indicative

142.96 ha

EAU (Assainissement)

La commune dispose de 1 station(s) d'épuration :

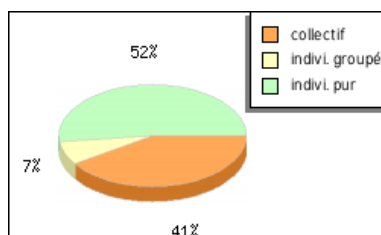
VILLAREMBERT LE CORBIER (année de mise en service : 1992 ; capacité : 18000 habitants)



LOGEMENT - CONSTRUCTION

Période	2000-2005	2006-2011
Logements commencés	77	27
dont collectifs	69	11
individuels groupés	0	2
individuels purs	8	14
Superficie (SHON) totale	5 577 m2	3 122 m2
Superficie moyenne (SHON) par logement	72 m2	116 m2

De 2006 à 2011 :



DEPLACEMENT - MOBILITE

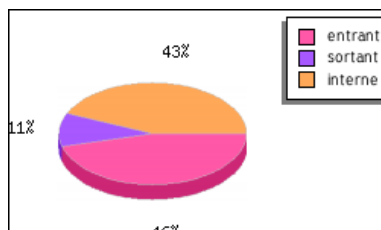
Pourcentage des ménages disposant de 2 voitures ou plus : 30 %

Moyenne départementale : 38,1 % (Données RGP2006)

Migrations alternantes :

(déplacements journaliers moyens entre le domicile et le lieu de travail des actifs ayant un emploi) :

- flux entrant : 130 déplacements (tous modes)
- flux sortant : 31 déplacements (tous modes)
- flux interne à la commune : 122 déplacements (tous modes)



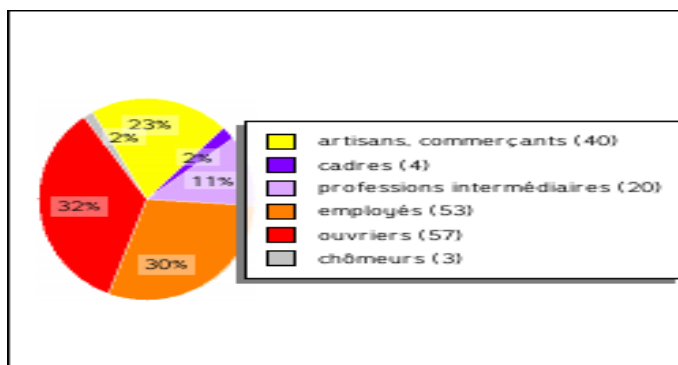
EMPLOI

En 2008 (Données INSEE) :

Population active* : 174

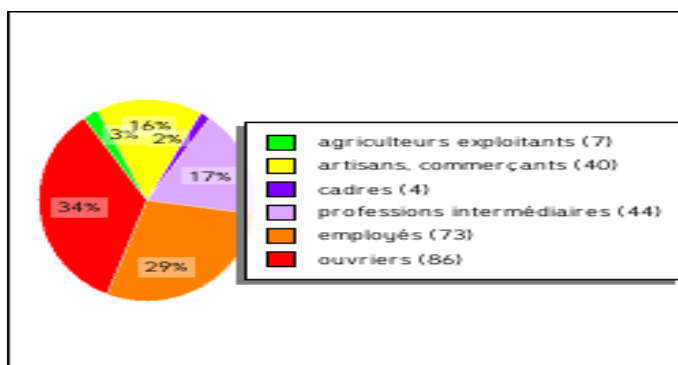
Chômeurs : 3 (soit 1.69% de la population active)

Elèves, étudiants : 16




*La population active regroupe les actifs ayant un emploi à leur lieu de résidence ou à leur lieu de travail, ainsi que les chômeurs.

Emplois au lieu de travail** (VILLAREMBERT) : 252



**Le lieu de travail est la commune où une personne exerce son activité professionnelle.



ECONOMIE - TOURISME

Hébergement marchand et non marchand en 2009 : 12 096 lits (Enquête Savoie Mont-Blanc)

RISQUES

A compter du 1er juin 2006, conformément à la loi du 30 juillet 2003, vendeurs ou bailleurs de biens immobiliers ont une double obligation envers leurs acquéreurs ou locataires : l'une relative aux risques naturels et technologiques majeurs et l'autre relative aux sinistres résultant de catastrophes naturelles ou technologiques.

Pour connaître les risques concernant VILLAREMBERT :


[portail de l'Etat en Savoie](#)

[portail de la prévention des risques majeurs](#)

VILLAREMBERT est concerné par un :

- Plan de Prévention des Risques naturels (PPRn) (Source BD GASPAR - MEDDTL).

Date de prescription : 03/05/2000 et date d'approbation : 22/07/2002




URBANISME - FONCIER

Servitudes d'utilité publique affectant l'occupation des sols :

[Liste communale des servitudes](#)


[Plan général des servitudes \(accès intranet\)](#)

Règlement d'urbanisme applicable : Plan Local d'Urbanisme en cours



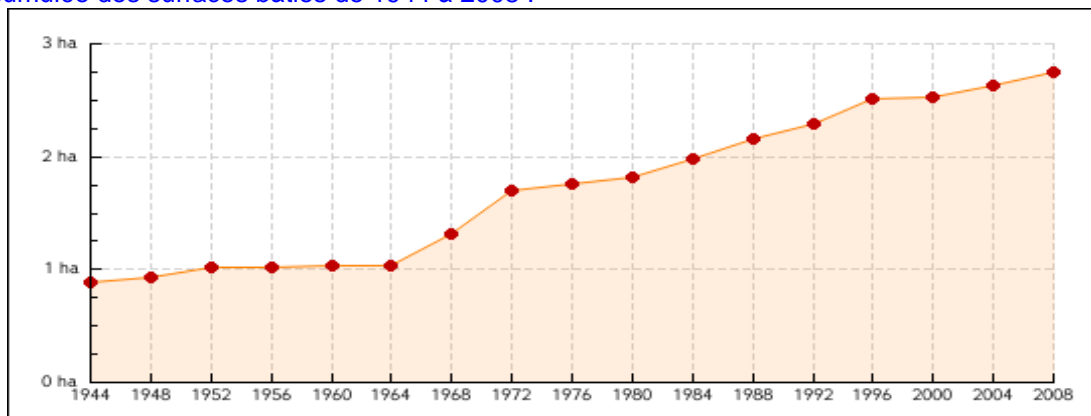
Historique :

type	procédure	observations	évènement	date	commentaires
POS	Elaboration		Prescription	26/03/1999	
			Porter à connaissance	03/09/1999	
			Arrêt de projet	11/12/2000	
			Avis de l'État	27/04/2001	
			Arrêté d'enquête publique	23/11/2001	
			Délibération d'approbation	08/03/2002	
PLU	Révision		Prescription	29/08/2009	
			Porter à connaissance	24/02/2010	
POS	Modification	Modification n°1	Arrêté d'enquête publique	22/11/2005	
			Délibération d'approbation	26/04/2006	
			Caractère exécutoire	15/06/2006	
	Révision simplifiée	Révision simplifiée n°1 : Pra Rivier	Délib. objectifs et modalités concerta.	07/09/2005	
			Arrêté d'enquête publique	22/11/2005	
			Délibération d'approbation	26/04/2006	
			Caractère exécutoire	15/06/2006	
		Révision simplifiée n°2 : village	Délib. objectifs et modalités concerta.	07/09/2005	
			Arrêté d'enquête publique	22/11/2005	
			Délibération d'approbation	26/04/2006	
			Caractère exécutoire	15/06/2006	
		Révision simplifiée n°3 : station Le Corbier	Délib. objectifs et modalités concerta.	01/03/2007	
			Arrêté d'enquête publique	24/04/2007	
			Délibération d'approbation	31/08/2007	
			Caractère exécutoire	03/11/2007	
	Modification	Modification n°2	Arrêté d'enquête publique	24/04/2007	
			Délibération d'approbation	31/08/2007	
			Caractère exécutoire	03/10/2007	
		Modification n°3	Arrêté d'enquête publique	17/07/2009	
			Délibération d'approbation	09/11/2009	
			Caractère exécutoire	13/11/2009	
		Modification n°4 : secteur de Mollard Renou	Notification de modification(préfet, CR, CG...)	28/07/2010	
			Arrêté d'enquête publique	26/08/2010	
			Délibération d'approbation	01/12/2010	
			Caractère exécutoire	20/12/2010	
	Mise à jour		Arrêté du Maire ou du Préfet	15/04/2010	
			Arrêté du Maire ou du Préfet	06/10/2005	
			Arrêté du Maire ou du Préfet	19/09/2002	

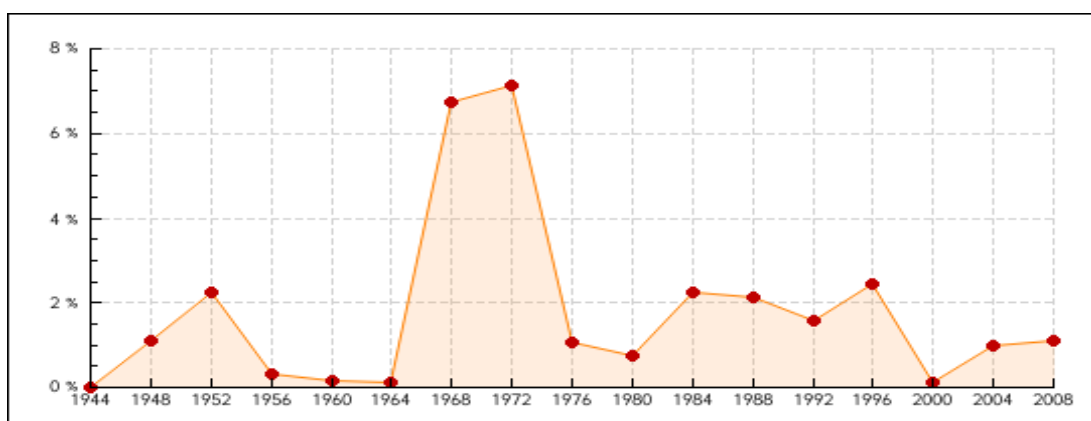


Informations foncières (base MAJIC) :

Evolution cumulée des surfaces bâties de 1944 à 2008 :



Variation annuelle des surfaces bâties de 1944 à 2008 :



Période de construction des surfaces bâties (fond SCAN250 IGN) :

