



Liberté • Égalité • Fraternité
RÉPUBLIQUE FRANÇAISE

Ministère chargé
de l'environnement

Demande d'examen au cas par cas préalable à la réalisation d'une étude d'impact

Article R. 122-3 du code de l'environnement



N° 14734*02

Ce formulaire n'est pas applicable aux installations classées pour la protection
de l'environnement

Ce formulaire complété sera publié sur le site internet de l'autorité administrative de l'Etat
compétente en matière d'environnement

Avant de remplir cette demande, lire attentivement la notice explicative

Cadre réservé à l'administration

Date de réception :

23 novembre 2012

Dossier complet le :

23 novembre 2012

N° d'enregistrement :

F08212 P0220

1. Intitulé du projet

Réalisation d'un lot de terrain à bâtir en vue de l'implantation d'une maison
à usage d'habitation.

2. Identification du maître d'ouvrage ou du pétitionnaire

2.1 Personne physique

Nom **TOMASINO**

Prénom **Lionel**

2.2 Personne morale

Dénomination ou raison sociale

Nom, prénom et qualité de la personne
habilitée à représenter la personne morale

RCS / SIRET

Forme juridique

Joignez à votre demande l'annexe obligatoire n°1

3. Rubrique(s) applicable(s) du tableau des seuils et critères annexé à l'article R. 122-2 du code de l'environnement et dimensionnement correspondant du projet

N° de rubrique et sous rubrique	Caractéristiques du projet au regard des seuils et critères de la rubrique
1) Défrichement et premiers boisements soumis à autorisation.	Demande de défrichement de 0ha 25a 25ca
a) Défrichement soumis à autorisation au titre de l'article L. 311-2 du code forestier et portant sur une superficie inférieure à 2,5 hectares.	(Fin de destination forestière du terrain). Création d'un lot. Travaux sur environ 1000 m².

4. Caractéristiques générales du projet

Doivent être annexées au présent formulaire les pièces énoncées à la rubrique 8.1

4.1 Nature du projet

- Défrichement de 25a 25ca de chênaies.

4.2 Objectifs du projet

- Création d'un lot à bâtir avec maison et habitation unifam. et chemin d'accès.

4.3 Décrivez sommairement le projet 4.3.1 dans sa phase de réalisation

- Les travaux de défrichement seront réalisés après obtention du Permis de Construire de la future habitation.

4.3.2 dans sa phase d'exploitation

Le lot sera fréquenté par les habitants de la maison.

4.4.1 A quelle(s) procédure(s) administrative(s) d'autorisation le projet a-t-il été ou sera-t-il soumis ?

La décision de l'autorité administrative de l'Etat compétente en matière d'environnement devra être jointe au(x) dossier(s) d'autorisation(s).

Le projet est soumis à une demande d'autorisation de défrichement, et
dépôt de permis de construire.

4.4.2 Précisez ici pour quelle procédure d'autorisation ce formulaire est rempli

Ce formulaire est rempli pour la procédure de défrichement.

4.5 Dimensions et caractéristiques du projet et superficie globale (assiette) de l'opération - préciser les unités de mesure utilisées

Grandeurs caractéristiques	Valeur
- Surface du projet (emprise lot + chemin)	2525 m ²
- Surface habitation	170 m ²

4.6 Localisation du projet

Adresse et commune(s)
d'implantation

Coordonnées géographiques¹

Long. 04° 41' 04" 00 Lat. 44° 34' 05" 0

Pour les rubriques 5° a), 6° b) et d), 8°, 10°, 18°, 28° a) et b), 32° ; 41° et 42° :

Point de départ :

Long. ___° ___' ___" ___ Lat. ___° ___' ___" ___

Point d'arrivée :

Long. ___° ___' ___" ___ Lat. ___° ___' ___" ___

Communes traversées :

Section C
Parcelles n° 206, 207 et
208 partie
- Lieu-dit "La Lauze"
07150 La Bastide de Vire

4.7 S'agit-il d'une modification/extension d'une installation ou d'un ouvrage existant ?

Oui

☐

Non

☒

4.7.1 Si oui, cette installation ou cet ouvrage a-t-il fait l'objet d'une étude d'impact ?

Oui

☐

Non

☐

4.7.2 Si oui, à quelle date a-t-il été autorisé ?

4.8 Le projet s'inscrit-il dans un programme de travaux ?

Oui

☐

Non

☒

Si oui, de quels projets se compose le programme ?

¹ Pour l'outre-mer, voir notice explicative

5. Sensibilité environnementale de la zone d'implantation envisagée

5.1 Occupation des sols

Quel est l'usage actuel des sols sur le lieu de votre projet ?

Le terrain est couvert de chênes pubescents, de bois et de cales.

Existe-t-il un ou plusieurs documents d'urbanisme (ensemble des documents d'urbanisme concernés) réglementant l'occupation des sols sur le lieu/tracé de votre projet ?

Oui ☒ Non ☐

Si oui, intitulé et date d'approbation :
Précisez le ou les règlements applicables à la zone du projet

La Commune de LABASTIDE DE VIRAC est dotée d'un document d'urbanisme de type P.O.S. Ce document inscrit le projet en zone IV.B.
Le projet est en réalisation d'une maison d'habitation y est autorisé et un permis de construire va être déposé.

Pour les rubriques 33° à 37°, le ou les documents ont-ils fait l'objet d'une évaluation environnementale ?

Oui ☐ Non ☐

5.2 Enjeux environnementaux dans la zone d'implantation envisagée :

Complétez le tableau suivant, par tous moyens utiles, notamment à partir des informations disponibles sur le site internet <http://www.developpement-durable.gouv.fr/etude-impact>

Le projet se situe-t-il :	Oui	Non	Lequel/Laquelle ?
dans une zone naturelle d'intérêt écologique, faunistique et floristique de type I ou II (ZNIEFF) ou couverte par un arrêté de protection de biotope ?	<input checked="" type="checkbox"/>	<input type="checkbox"/>	ZNIEFF II n° 0720 : "ensemble méridional des plateaux calcaires du bas-vivernais" L'emprise du projet est située dans ce périmètre
en zone de montagne ?	<input type="checkbox"/>	<input checked="" type="checkbox"/>	
sur le territoire d'une commune littorale ?	<input type="checkbox"/>	<input checked="" type="checkbox"/>	
dans un parc national, un parc naturel marin, une réserve naturelle (régionale ou nationale) ou un parc naturel régional ?	<input type="checkbox"/>	<input checked="" type="checkbox"/>	
sur un territoire couvert par un plan de prévention du bruit, arrêté ou le cas échéant, en cours d'élaboration ?	<input type="checkbox"/>	<input checked="" type="checkbox"/>	

dans une aire de mise en valeur de l'architecture et du patrimoine ou une zone de protection du patrimoine architectural, urbain et paysager ?	<input type="checkbox"/>	<input checked="" type="checkbox"/>	
dans une zone humide ayant fait l'objet d'une délimitation ?	<input type="checkbox"/>	<input checked="" type="checkbox"/>	
dans une commune couverte par un plan de prévention des risques naturels prévisibles ou par un plan de prévention des risques technologiques ? si oui, est-il prescrit ou approuvé ?	<input type="checkbox"/>	<input checked="" type="checkbox"/>	
dans un site ou sur des sols pollués ?	<input type="checkbox"/>	<input checked="" type="checkbox"/>	
dans une zone de répartition des eaux ?	<input type="checkbox"/>	<input checked="" type="checkbox"/>	
dans un périmètre de protection rapprochée d'un captage d'eau destiné à l'alimentation humaine ?	<input type="checkbox"/>	<input checked="" type="checkbox"/>	
dans un site inscrit ou classé ?	<input type="checkbox"/>	<input checked="" type="checkbox"/>	
Le projet se situe-t-il, dans ou à proximité :	Oui	Non	Lequel et à quelle distance ?
d'un site Natura 2000 ?	<input type="checkbox"/>	<input checked="" type="checkbox"/>	
d'un monument historique ou d'un site classé au patrimoine mondial de l'UNESCO ?	<input type="checkbox"/>	<input checked="" type="checkbox"/>	

6. Caractéristiques de l'impact potentiel du projet sur l'environnement et la santé humaine

6.1 Le projet envisagé est-il susceptible d'avoir les incidences suivantes ?

Veuillez compléter le tableau suivant :

Domaines de l'environnement :		Oui	Non	De quelle nature ? De quelle importance ? Appréciez sommairement l'impact potentiel
Ressources	Engendre-t-il des prélèvements d'eau ?	<input type="checkbox"/>	<input checked="" type="checkbox"/>	
	Impliquera-t-il des drainages / ou des modifications prévisibles des masses d'eau souterraines ?	<input type="checkbox"/>	<input checked="" type="checkbox"/>	
	Est-il excédentaire en matériaux ?	<input type="checkbox"/>	<input checked="" type="checkbox"/>	La construction nécessitera l'emploi de matériaux.
	Est-il déficitaire en matériaux ? Si oui, utilise-t-il les ressources naturelles du sol ou du sous-sol ?	<input type="checkbox"/>	<input checked="" type="checkbox"/>	
Milieu naturel	Est-il susceptible d'entraîner des perturbations, des dégradations, des destructions de la biodiversité existante : faune, flore, habitats, continuités écologiques ?	<input type="checkbox"/>	<input checked="" type="checkbox"/>	
	Est-il susceptible d'avoir des incidences sur les zones à sensibilité particulière énumérées au 5.2 du présent formulaire ?	<input type="checkbox"/>	<input checked="" type="checkbox"/>	

	Engendre-t-il la consommation d'espaces naturels, agricoles, forestiers, maritimes ?	<input checked="" type="checkbox"/>	<input type="checkbox"/>	
Risques et nuisances	Est-il concerné par des risques technologiques ?	<input type="checkbox"/>	<input checked="" type="checkbox"/>	
	Est-il concerné par des risques naturels ?	<input type="checkbox"/>	<input checked="" type="checkbox"/>	
	Engendre-t-il des risques sanitaires ? Est-il concerné par des risques sanitaires ?	<input type="checkbox"/> <input type="checkbox"/>	<input checked="" type="checkbox"/> <input checked="" type="checkbox"/>	
Commodités de voisinage	Est-il source de bruit ?	<input checked="" type="checkbox"/>	<input type="checkbox"/>	Seulement durant les heures
	Est-il concerné par des nuisances sonores ?	<input type="checkbox"/>	<input checked="" type="checkbox"/>	
	Engendre-t-il des odeurs ?	<input type="checkbox"/>	<input checked="" type="checkbox"/>	
	Est-il concerné par des nuisances olfactives ?	<input type="checkbox"/>	<input checked="" type="checkbox"/>	
	Engendre-t-il des vibrations ?	<input type="checkbox"/>	<input checked="" type="checkbox"/>	
	Est-il concerné par des vibrations ?	<input type="checkbox"/>	<input checked="" type="checkbox"/>	

	<p>Engendre-t-il des émissions lumineuses ? <input checked="" type="checkbox"/></p> <p>Est-il concerné par des émissions lumineuses ? <input type="checkbox"/></p>	<input checked="" type="checkbox"/>	<input type="checkbox"/>	Les maison avec accès à l'électricité
Pollutions	<p>Engendre-t-il des rejets polluants dans l'air ? <input type="checkbox"/></p>	<input type="checkbox"/>	<input checked="" type="checkbox"/>	
	<p>Engendre-t-il des rejets hydrauliques ? <input checked="" type="checkbox"/></p> <p>Si oui, dans quel milieu ?</p>	<input checked="" type="checkbox"/>	<input type="checkbox"/>	Les maisons ne seront pas raccordés au réseau E.U collectif.
	<p>Engendre-t-il la production d'effluents ou de déchets non dangereux, inertes, dangereux ? <input type="checkbox"/></p>	<input type="checkbox"/>	<input checked="" type="checkbox"/>	Seul des ordures ménagères.
Patrimoine / Cadre de vie / Population	<p>Est-il susceptible de porter atteinte au patrimoine architectural, culturel, archéologique et paysager ? <input type="checkbox"/></p>	<input type="checkbox"/>	<input checked="" type="checkbox"/>	
	<p>Engendre-t-il des modifications sur les activités humaines (agriculture, sylviculture, urbanisme / aménagements) ? <input type="checkbox"/></p>	<input type="checkbox"/>	<input checked="" type="checkbox"/>	

6.2 Les incidences du projet identifiées au 6.1 sont-elles susceptibles d'être cumulées avec d'autres projets connus ?

Oui ☐ Non ☒ Si oui, décrivez lesquelles :

6.3 Les incidences du projet identifiées au 6.1 sont-elles susceptibles d'avoir des effets de nature transfrontière ?

Oui ☐ Non ☒ Si oui, décrivez lesquels :

7. Auto-évaluation (facultatif)

Au regard du formulaire rempli, estimez-vous qu'il est nécessaire que votre projet fasse l'objet d'une étude d'impact ou qu'il devrait en être dispensé ? Expliquez pourquoi.

Nous pensons que ce projet pourrait être dispensé d'une étude d'impact car il consiste simplement à créer une maison et habitation en zone constructible (N.B) en continuité et habitat existant.

Il n'y aura pas de source de pollution potentielle amenées sur le site autre que l'homme et son habitat.

8. Annexes

8.1 Annexes obligatoires

Objet		
1	L'annexe n°1 intitulée « informations nominatives relatives au maître d'ouvrage ou pétitionnaire » - non publiée ;	<input checked="" type="checkbox"/>
2	Un plan de situation au 1/25 000 ou, à défaut, à une échelle comprise entre 1/16 000 et 1/64 000 (Il peut s'agir d'extraits cartographiques du document d'urbanisme s'il existe) ;	<input checked="" type="checkbox"/>
3	Au minimum, 2 photographies datées de la zone d'implantation, avec une localisation cartographique des prises de vue, l'une devant permettre de situer le projet dans l'environnement proche et l'autre de le situer dans le paysage lointain ;	<input checked="" type="checkbox"/>
4	Un plan du projet <u>ou</u> , pour les travaux, ouvrages ou aménagements visés aux rubriques 5° a), 6° b) et d), 8°, 10°, 18°, 28° a) et b), 32°, 41° et 42° un projet de tracé ou une enveloppe de tracé ;	<input type="checkbox"/>
5	Sauf pour les travaux, ouvrages ou aménagements visés aux rubriques 5° a), 6° b) et d), 8°, 10°, 18°, 28° a) et b), 32°, 41° et 42° : plan des abords du projet (100 mètres au minimum) pouvant prendre la forme de photos aériennes datées et complétées si nécessaire selon les évolutions récentes, à une échelle comprise entre 1/2 000 et 1/5 000. Ce plan devra préciser l'affectation des constructions et terrains avoisinants ainsi que les canaux, plans d'eau et cours d'eau ;	<input type="checkbox"/>

8.2 Autres annexes volontairement transmises par le maître d'ouvrage ou pétitionnaire

Veuillez compléter le tableau ci-joint en indiquant les annexes jointes au présent formulaire d'évaluation, ainsi que les parties auxquelles elles se rattachent

Objet

9. Engagement et signature

Je certifie sur l'honneur l'exactitude des renseignements ci-dessus ☒

Fait à

SATPZON

le,

21-11-2012

Signature

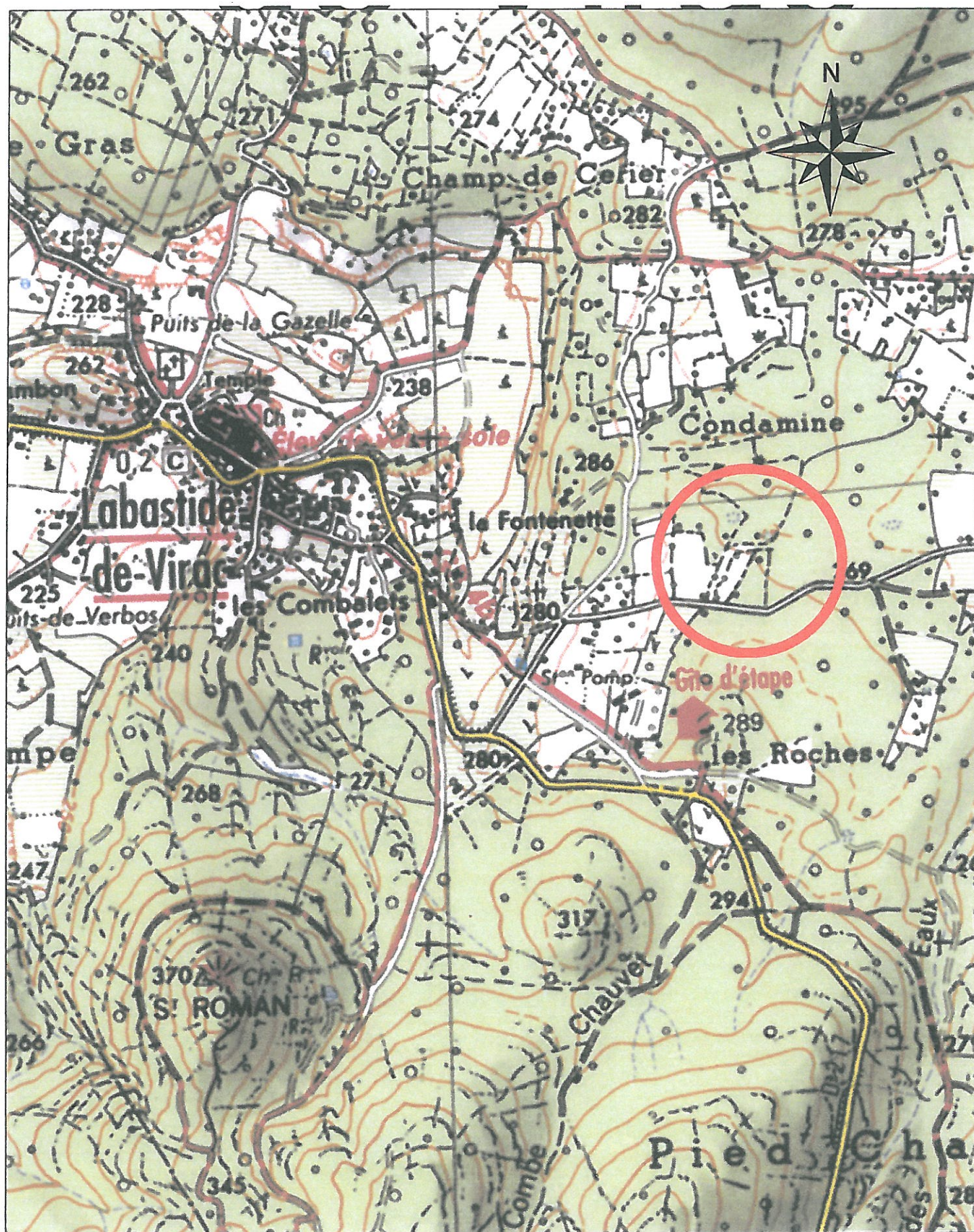


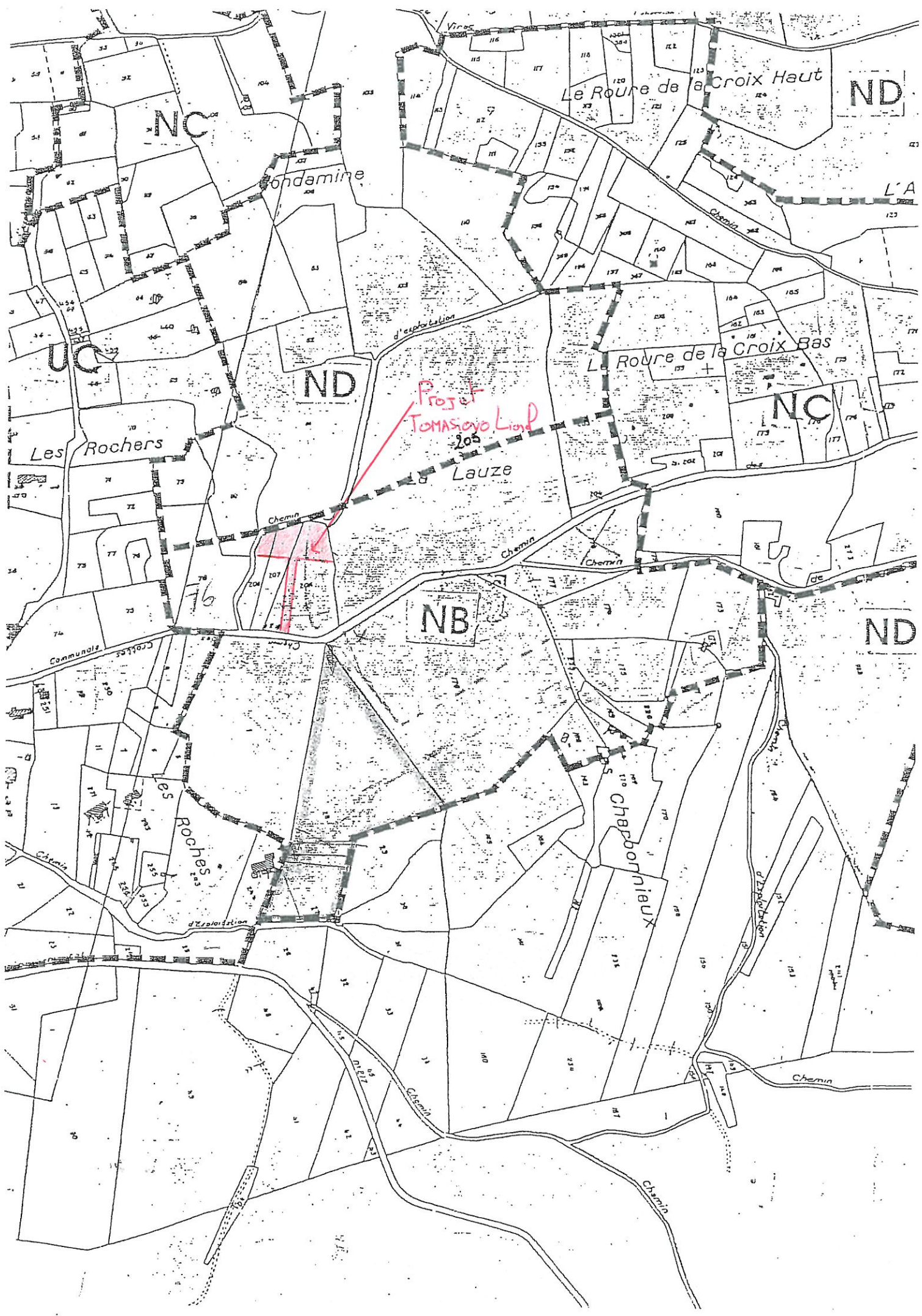
PLAN DE SITUATION

pour être annexé au Permis de Construire

PCMI 1

1/10000e





NC

ND

Le Roure de la Croix Haut

Condamine

L'A

UC

ND

Le Roure de la Croix Bas

NC

Les Rochers

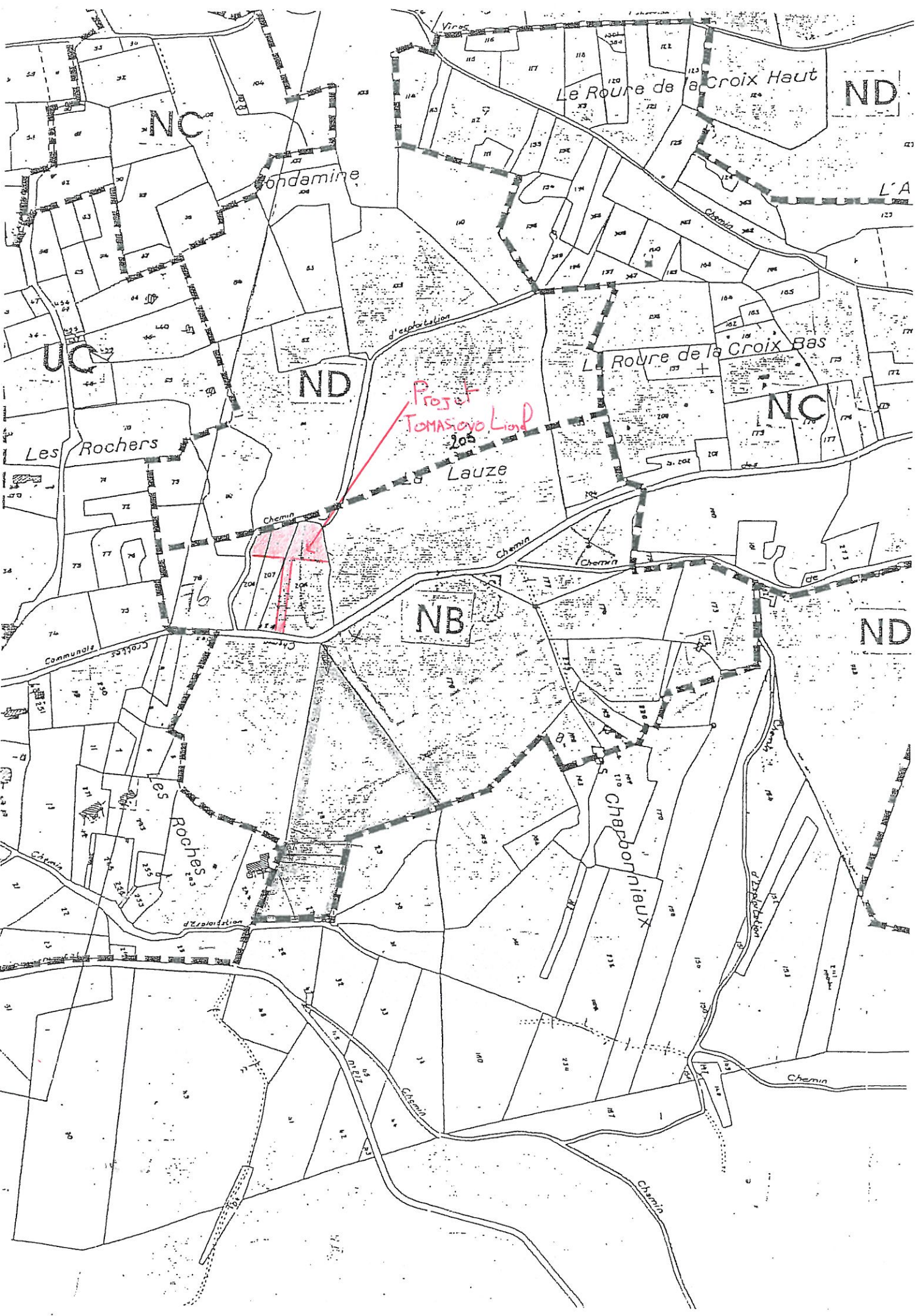
NB

ND

Projet
TOMASIOVO LIND
205
Lauze

Les Charbonniers

Les Roches



Commune :
Labastide-de-Virac

EXTRAIT DU PLAN CADASTRAL INFORMATISE

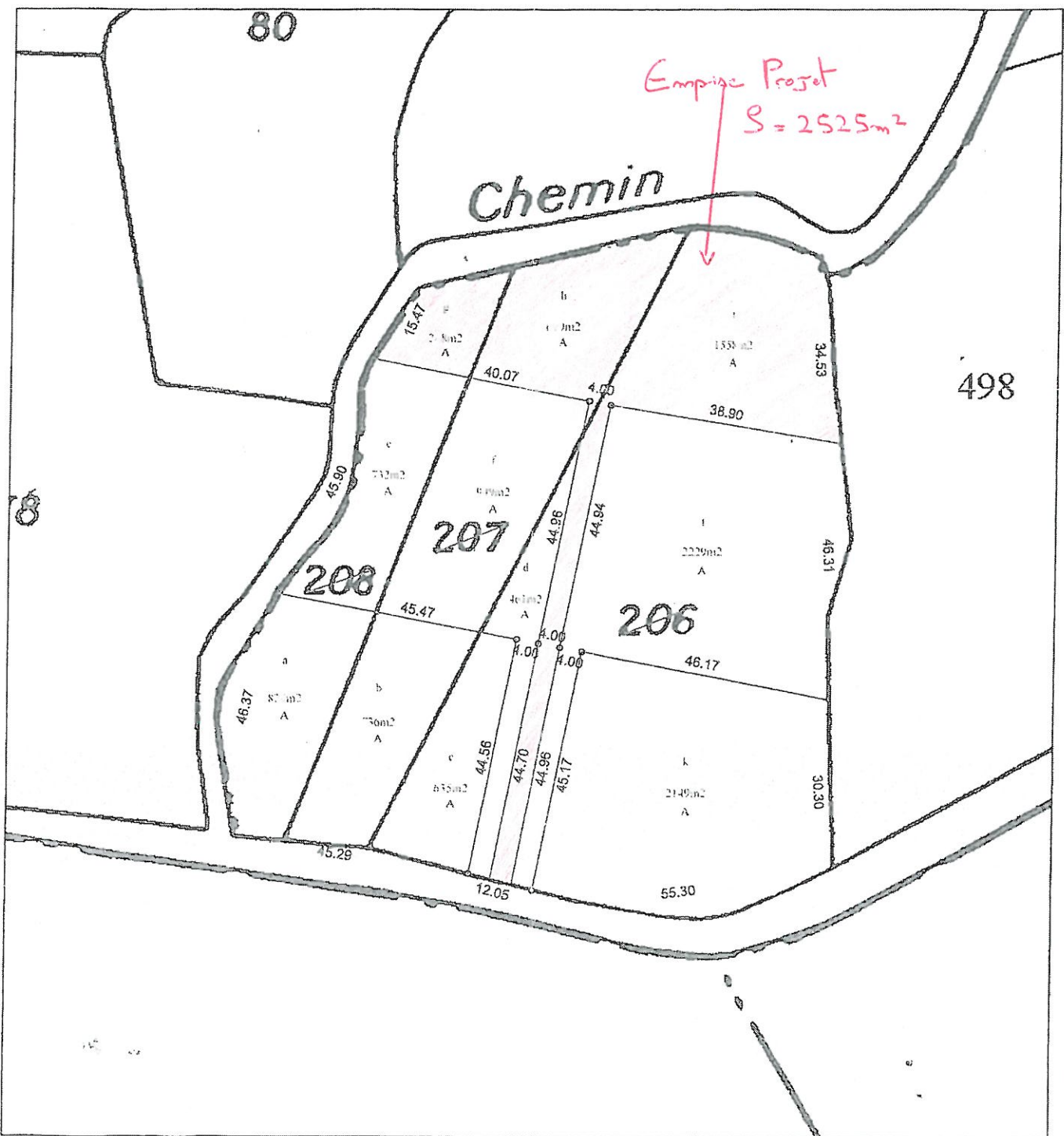
Numéro d'ordre du document
d'arpentage : _____
Numéro d'ordre du registre de
constatation des droits : _____
Cachet du service d'origine :

CERTIFICATION
(Art. 25 du décret n° 55 471 du 30 avril 1955)
Le présent document d'arpentage, certifié par les propriétaires soussignés (3)
a été établi (1) :
- A - D'après les indications qu'ils ont fournies au bureau ;
- B - En conformité d'un piquetage : _____ effectué sur le terrain ;
- C - D'après un plan d'arpentage ou de bornage, dont copie ci-jointe, dressé
le 11/2011 par M. Gilles CARTA, géomètre à PONT-ST-ESPRIT
Les propriétaires déclarent avoir pris connaissance des informations portées
au dos de la chemise 6463
A _____, le _____

Section : 0C
Qualité du plan :
Echelle d'origine : 1/1000
Echelle d'édition : 1/1000
Date de l'édition : 16/12/2011
Support numérique :

Document d'arpentage dressé
par M. Gilles CARTA, DPLG
à : PONT-SAINT-ESPRIT
Date : 16/12/2011
Signature :

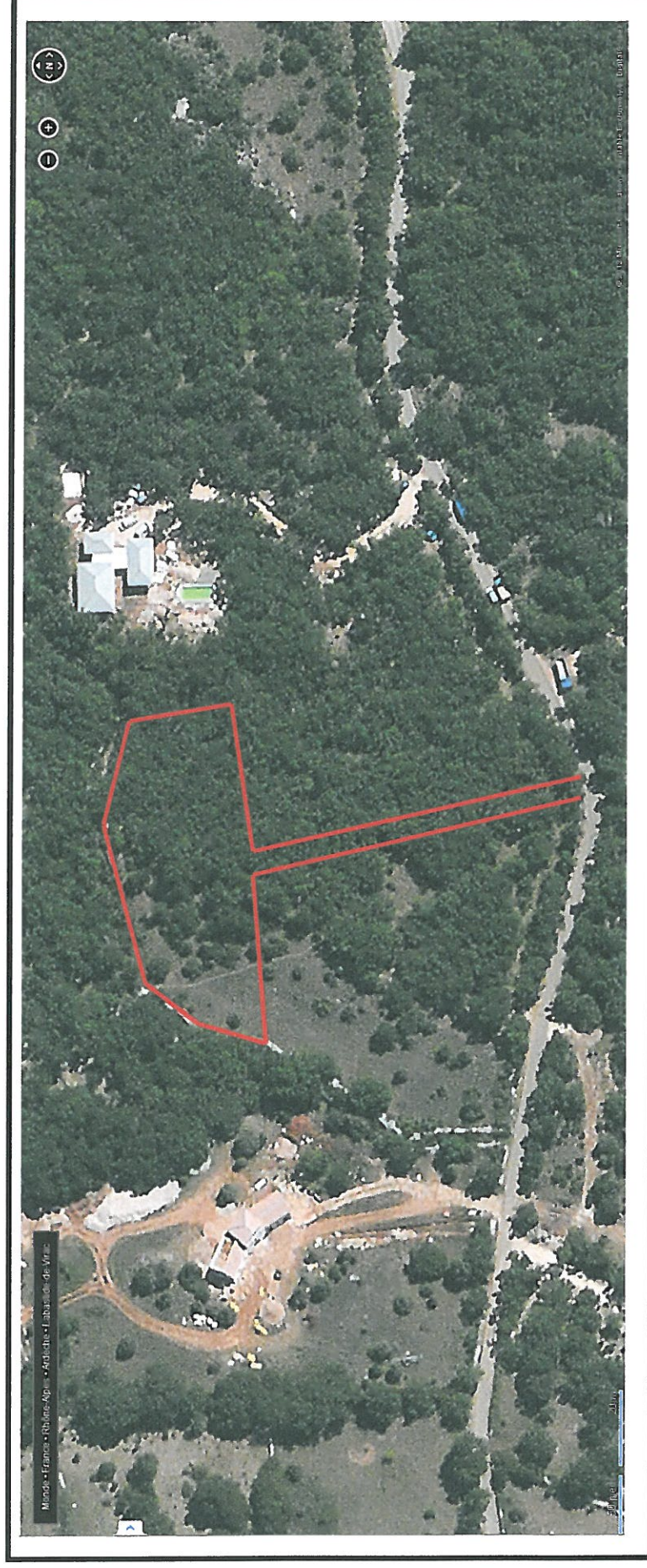
(1) Rayer les mentions inutiles. La formule A n'est applicable que dans le cas d'une acquisition (par exemple par voie de vente à jour), dans la formule B, les propriétaires peuvent avoir effectué eux-mêmes le piquetage.
(2) Qualité de la personne agréée (géomètre expert, inspecteur, géomètre ou technicien rattaché au cadastre, etc.).
(3) Préciser les noms et qualités du signataire s'il est différent du propriétaire (mandataire, avocat représentant, qualité de l'autorité compétente).



PHOTOGRAPHIE DE LOIN

PCMI8

Pour être annexé au Permis de Construire



Nota : Compte tenu de la situation du terrain, seul une photographie aérienne est adéquate.

Extrait Bing Maps

PHOTOGRAPHIE ENVIRONNEMENT PROCHE



Vue depuis l'intérieur du terrain.

Commune de LABASTIDE DE VIRAC

Demandeur : M. TOMASINO Lionel

Section C - Lieudit "La Lauze"

Parcelles n°206, 207 & 208 partie

**PROJET DE CONSTRUCTION
D'UNE MAISON D'HABITATION**

Nata: Photographie en date du 15/11/12

PHOTOGRAPHIE ENVIRONNEMENT PROCHE



Vue depuis le Chemin des Crottes.

Commune de LABASTIDE DE VIRAC

Demandeur : M. TOMASINO Lionel

Section C - Lieudit "La Lauze"

Parcelles n°206, 207 & 208 partie

PROJET DE CONSTRUCTION D'UNE MAISON D'HABITATION

Note: Photographie en site du 15/11/12