

**Demande d'examen au cas par cas préalable
à la réalisation d'une étude d'impact**

Article R. 122-3 du code de l'environnement

*Ce formulaire n'est pas applicable aux installations classées pour la protection
de l'environnement*

*Ce formulaire sera publié sur le site internet de l'autorité administrative de l'Etat compétente en
matière d'environnement*

Avant de remplir cette demande, lire attentivement la notice explicative

Cadre réservé à l'administration

Date de réception :

31 août 2012

Dossier complet le :

31 août 2012

N° d'enregistrement :

F08212 P0112

1. Intitulé du projet

Défrichement d'une zone de bosquets et petits bois d'une superficie de 2,3 ha sur la commune de Mondragon

2. Identification du maître d'ouvrage ou du pétitionnaire

2.1 Personne physique

Nom

Prénom

2.2 Personne morale

Dénomination ou raison sociale

CARRIERE FD ET ASSOCIES

Nom, prénom et qualité de la personne habilitée à représenter la personne morale

M. Dominique Fangier

RCS / SIRET

14 7 8 11 5 3 7 1 1 7 8 11 0 0 0 1 2 1

Forme juridique

SARL

Joignez à votre demande le document CERFA n° 14734*01

3. Rubrique(s) applicable(s) du tableau des seuils et critères annexé à l'article R. 122-2 du code de l'environnement et dimensionnement correspondant du projet

N° de rubrique et sous rubrique	Caractéristiques du projet au regard des seuils et critères de la rubrique
51° a)	Défrichement d'une superficie de 3702 m ²

4. Caractéristiques générales du projet

Doivent être annexées au présent formulaire les pièces énoncées à la rubrique 8.1

4.1 Nature du projet

Défrichement d'un boisement d'une superficie de 3702 m², constitué de châtaigniers.

4.2 Objectifs du projet

L'objectif de ce défrichement est l'extension de la carrière d'arène granitique.

4.3 Décrivez sommairement le projet

4.3.1 dans sa phase de réalisation

Le défrichement sera réalisé par abattage, débardage mécanisé et arrachage de souches. Il sera effectué prioritairement au mois d'octobre, secondairement au mois de mars. Cette opération aura lieu 10 ans après le début de l'exploitation de la carrière (soit en phase 3 du plan de phasage technique du projet).

4.3.2 dans sa phase d'exploitation

Pas de phase d'exploitation concernant le défrichement ; la phase d'exploitation concernera la carrière à réaliser.

4.4.1 A quelle(s) procédure(s) administrative(s) d'autorisation le projet a-t-il été ou sera-t-il soumis ?

La décision de l'autorité administrative de l'Etat compétente en matière d'environnement devra être jointe au(x) dossier(s) d'autorisation(s).

Autorisation de défrichement

4.4.2 Précisez ici pour quelle procédure d'autorisation ce formulaire est rempli

Autorisation de défrichement

4.5 Dimensions et caractéristiques du projet et superficie globale (assiette) de l'opération - préciser les unités de mesure utilisées

Grandeurs caractéristiques	Valeur
Superficie défrichée	3702 m ²
Superficie du massif	Difficile à évaluer. Occupe toute une partie du versant, du sommet Le Penchinier à la rivière l'Oize.

4.6 Localisation du projet

Adresse

Parcelles n°1008 pour partie (pp),
1009 pp, 1010 pp, 1011 pp, 997 pp,
2298 pp.
Section : B
Lieu-dit : La Fiagouse
Commune : Saint-Andéol de Vals

Coordonnées géographiques¹

Long. 04 ° 24 ' 29 " E Lat. 44 ° 42 ' 22 " N

Pour les rubriques 5° a), 6° b) et d), 8°, 10°, 18°, 28° a) et b), 32° ; 41° et 42° :

Point de départ :

Long. ___ ° ___ ' ___ " Lat. ___ ° ___ ' ___ "

Point d'arrivée :

Long. ___ ° ___ ' ___ " Lat. ___ ° ___ ' ___ "

Communes traversées :

4.7 S'agit-il d'une modification/extension d'une installation ou d'un ouvrage existant ?

Oui ☐

Non ☒

4.7.1 Si oui, cette installation ou cet ouvrage a-t-il fait l'objet d'une étude d'impact ?

Oui ☐

Non ☐

4.7.2 Si oui, à quelle date a-t-il été autorisé ?

4.8 Le projet s'inscrit-il dans un programme de travaux ?

Oui ☒

Non ☐

Si oui, de quels projets se compose le programme ?

Le défrichement est fonctionnellement lié à l'extension de la carrière d'arène granitique projetée par l'entreprise CARRIERE FD ET ASSOCIES.

5. Sensibilité environnementale de la zone d'implantation envisagée

5.1 Occupation des sols

Quel est l'usage actuel des sols sur le lieu de votre projet ?

Châtaigneraie qui se présente sous la forme d'un taillis sous futaie, les vieux arbres ayant été plantés pour la récolte des fruits. Sur le plan floristique, cette châtaigneraie est très peu diversifiée (lié au peu de lumière et l'importance de la matière organique mal décomposée au sol) - ECOMED "Projet de renouvellement et d'extension de carrière au lieu-dit Le Penchinier à Saint-Andéol-de-Vals (07) - Volet Naturel de l'Etude d'Impact - Référence : 1008-1126-RP-Fangier-1a- 15/09/2010

Existe-t-il un ou plusieurs documents d'urbanisme (ensemble des documents d'urbanisme concernés) réglementant l'occupation des sols sur le lieu/tracé de votre projet ?

Oui ☒

Non ☐

La commune de Saint-Andéol-de-Vals est dotée d'une carte communale. Celle-ci classe les terrains occupés par l'exploitation actuelle et par le projet d'extension en zone N.

Si oui, intitulé et date d'approbation :
Précisez le ou les règlements applicables à la zone du projet

Le règlement de la zone N autorise l'exploitation de carrière.

Pour les rubriques 33° à 37°, le ou les documents ont-ils fait l'objet d'une évaluation environnementale ?

Oui

☐

Non

☐

5.2 Enjeux environnementaux dans la zone d'implantation envisagée :

Complétez le tableau suivant, par tous moyens utiles, notamment à partir des informations disponibles sur le site internet <http://www.developpement-durable.gouv.fr/etude-impact>

Le projet se situe-t-il :	Oui	Non	Lequel/Laquelle ?
dans une zone naturelle d'intérêt écologique, faunistique et floristique de type I ou II (ZNIEFF) ou couverte par un arrêté de protection de biotope ?	<input checked="" type="checkbox"/>	<input type="checkbox"/>	ZNIEFF I n° 07080001 "Bassins versants de la Volane, de la Dorne et de la Bezorgues" ZNIEFF II n° 0708 "Vallée de l'Oize"
en zone de montagne ?	<input type="checkbox"/>	<input checked="" type="checkbox"/>	
sur le territoire d'une commune littorale ?	<input type="checkbox"/>	<input checked="" type="checkbox"/>	
dans un parc national, un parc naturel marin, une réserve naturelle (régionale ou nationale) ou un parc naturel régional ?	<input checked="" type="checkbox"/>	<input type="checkbox"/>	PNR 06 "Parc Naturel Régional des Monts d'Ardèche"
sur un territoire couvert par un plan de prévention du bruit, arrêté ou le cas échéant, en cours d'élaboration ?	<input type="checkbox"/>	<input checked="" type="checkbox"/>	
dans une aire de mise en valeur de l'architecture et du patrimoine ou une zone de protection du patrimoine architectural, urbain et paysager ?	<input type="checkbox"/>	<input checked="" type="checkbox"/>	
dans une zone humide ayant fait l'objet d'une délimitation ?	<input type="checkbox"/>	<input checked="" type="checkbox"/>	
dans une commune couverte par un plan de prévention des risques naturels prévisibles ou par un plan de prévention des risques technologiques ?	<input type="checkbox"/>	<input checked="" type="checkbox"/>	
si oui, est-il prescrit ou approuvé ?	<input type="checkbox"/>	<input checked="" type="checkbox"/>	
dans un site ou sur des sols pollués ?	<input type="checkbox"/>	<input checked="" type="checkbox"/>	
dans une zone de répartition des eaux ?	<input type="checkbox"/>	<input checked="" type="checkbox"/>	

dans un périmètre de protection rapprochée d'un captage d'eau destiné à l'alimentation humaine ?	<input type="checkbox"/>	<input checked="" type="checkbox"/>	
dans un site inscrit ou classé ?	<input type="checkbox"/>	<input checked="" type="checkbox"/>	
Le projet se situe-t-il, dans ou à proximité :	Oui	Non	Lequel et à quelle distance ?
d'un site Natura 2000 ?	<input type="checkbox"/>	<input checked="" type="checkbox"/>	
d'un monument historique ou d'un site classé au patrimoine mondial de l'UNESCO ?	<input type="checkbox"/>	<input checked="" type="checkbox"/>	

6. Caractéristiques de l'impact potentiel du projet sur l'environnement et la santé humaine

6.1 Le projet envisagé est-il susceptible d'avoir les incidences suivantes ?

Veuillez compléter le tableau suivant :

Domaines de l'environnement :		Oui	No n	De quelle nature ? De quelle importance ? Appréciez sommairement l'impact potentiel
Ressources	Engendre-t-il des prélèvements d'eau ?	<input type="checkbox"/>	<input checked="" type="checkbox"/>	
	Impliquera-t-il des drainages / ou des modifications prévisibles des masses d'eau souterraines ?	<input type="checkbox"/>	<input checked="" type="checkbox"/>	
	Est-il excédentaire en matériaux ?	<input type="checkbox"/>	<input checked="" type="checkbox"/>	
	Est-il déficitaire en matériaux ? Si oui, utilise-t-il les ressources naturelles du sol ou du sous-sol ?	<input type="checkbox"/>	<input checked="" type="checkbox"/>	
Milieu naturel	Est-il susceptible d'entraîner des perturbations, des dégradations, des destructions de la biodiversité existante : faune, flore, habitats, continuités écologiques ?	<input checked="" type="checkbox"/>	<input type="checkbox"/>	Destruction d'environ 3700 m ² de châtaigneraie. L'impact a été jugé faible (ECOMED "Projet de renouvellement et d'extension de carrière au lieu-dit Le Penchinier à Saint-Andéol-de-Vals (07) - Volet Naturel de l'Etude d'Impact - Référence : 1008-1126-RP-Fangier-1a- 15/09/2010) compte tenu de la surface concernée, et de la superficie que couvre ce type d'habitat dans les Cévennes Ardéchoises. Pas d'impact potentiel sur la flore vasculaire. Peu d'impacts potentiels sur la faune. Impact minime sur les continuités écologiques (fragmentation de la continuité forestière).
	Est-il susceptible d'avoir des incidences sur les zones à sensibilité particulière énumérées au 5.2 du présent formulaire ?	<input type="checkbox"/>	<input checked="" type="checkbox"/>	
	Engendre-t-il la consommation d'espaces naturels, agricoles, forestiers, maritimes ?	<input checked="" type="checkbox"/>	<input type="checkbox"/>	Consommation d'espaces boisés

Risques et nuisances	Est-il concerné par des risques technologiques ?	<input type="checkbox"/>	<input checked="" type="checkbox"/>	
	Est-il concerné par des risques naturels ?	<input type="checkbox"/>	<input checked="" type="checkbox"/>	
	Engendre-t-il des risques sanitaires ? Est-il concerné par des risques sanitaires ?	<input type="checkbox"/>	<input checked="" type="checkbox"/>	
Commodités de voisinage	Est-il source de bruit ?	<input checked="" type="checkbox"/>	<input type="checkbox"/>	Durant les travaux de défrichement
	Est-il concerné par des nuisances sonores ?	<input checked="" type="checkbox"/>	<input type="checkbox"/>	Bruit lié à la circulation (faible) sur les axes routiers proches, les activités voisines (carrière liée au projet de défrichement, activité
	Engendre-t-il des odeurs ?	<input type="checkbox"/>	<input checked="" type="checkbox"/>	
	Est-il concerné par des nuisances olfactives ?	<input type="checkbox"/>	<input checked="" type="checkbox"/>	
	Engendre-t-il des vibrations ?	<input type="checkbox"/>	<input checked="" type="checkbox"/>	
	Est-il concerné par des vibrations ?	<input type="checkbox"/>	<input checked="" type="checkbox"/>	
	Engendre-t-il des émissions lumineuses ?	<input type="checkbox"/>	<input checked="" type="checkbox"/>	
Pollutions	Est-il concerné par des émissions lumineuses ?	<input type="checkbox"/>	<input checked="" type="checkbox"/>	
	Engendre-t-il des rejets polluants dans l'air ?	<input type="checkbox"/>	<input checked="" type="checkbox"/>	
	Engendre-t-il des rejets hydrauliques ?	<input type="checkbox"/>	<input checked="" type="checkbox"/>	
	Si oui, dans quel milieu ?	<input type="checkbox"/>	<input type="checkbox"/>	
Patrimoine / Cadre de vie / Population	Engendre-t-il la production d'effluents ou de déchets non dangereux, inertes, dangereux ?	<input checked="" type="checkbox"/>	<input type="checkbox"/>	Déchets verts valorisés dans des filières agréées de compostage
	Est-il susceptible de porter atteinte au patrimoine architectural, culturel, archéologique et paysager ?	<input type="checkbox"/>	<input checked="" type="checkbox"/>	
Patrimoine / Cadre de vie / Population	Engendre-t-il des modifications sur les activités humaines (agriculture, sylviculture, urbanisme / aménagements) ?	<input type="checkbox"/>	<input checked="" type="checkbox"/>	

6.2 Les incidences du projet identifiées au 6.1 sont-elles susceptibles d'être cumulées avec d'autres projets connus ?

Oui ☐ Non ☒ Si oui, décrivez lesquelles :

6.3 Les incidences du projet identifiées au 6.1 sont-elles susceptibles d'avoir des effets de nature transfrontière ?

Oui ☐ Non ☒ Si oui, décrivez lesquels :

7. Auto-évaluation (facultatif)

Au regard du formulaire rempli, estimez-vous qu'il est nécessaire que votre projet fasse l'objet d'une étude d'impact ou qu'il devrait en être dispensé ? Expliquez pourquoi.

8. Annexes

8.1 Annexes obligatoires

	Objet
<input checked="" type="checkbox"/>	Un plan de situation 1/25 000 ou, à défaut, au 1/50 000 (Il peut s'agir d'extraits cartographiques du document d'urbanisme s'il existe) ;
<input checked="" type="checkbox"/>	Des photographies datées (2 ans maximum) de la zone d'implantation, avec une localisation cartographique des différentes prises de vue ;
<input checked="" type="checkbox"/>	Un plan du projet <u>ou</u> , pour les travaux, ouvrages ou aménagements visés aux rubriques 5° a), 6° b) et d), 8°, 10°, 18°, 28° a) et b), 32°, 41° et 42° un projet de tracé ou une enveloppe de tracé ;
<input checked="" type="checkbox"/>	Sauf pour les travaux, ouvrages ou aménagements visés aux rubriques 5° a), 6° b) et d), 8°, 10°, 18°, 28° a) et b), 32°, 41° et 42° : plan des abords du projet (100 mètres au minimum) pouvant prendre la forme de photos aériennes datées et complétées si nécessaire selon les évolutions récentes, à une échelle comprise entre 1/2 000 et 1/5 000. Ce plan devra préciser l'affectation des constructions et terrains avoisinants ainsi que les canaux, plans d'eau et cours d'eau ;

8.2 Autres annexes volontairement transmises par le maître d'ouvrage ou pétitionnaire

Veuillez compléter le tableau ci-joint en indiquant les annexes jointes au présent formulaire d'évaluation, ainsi que les parties auxquelles elles se rattachent

Objet

9. Engagement et signature

Je certifie sur l'honneur l'exactitude des renseignements ci-dessus




Fait à

S. Etienne de Belaye

le,

29.08.2012

Signature





LOCALISATION DE L'EMPRISE DU PROJET

ILLUSTRATION N°1

N° DOSSIER : IE 081026

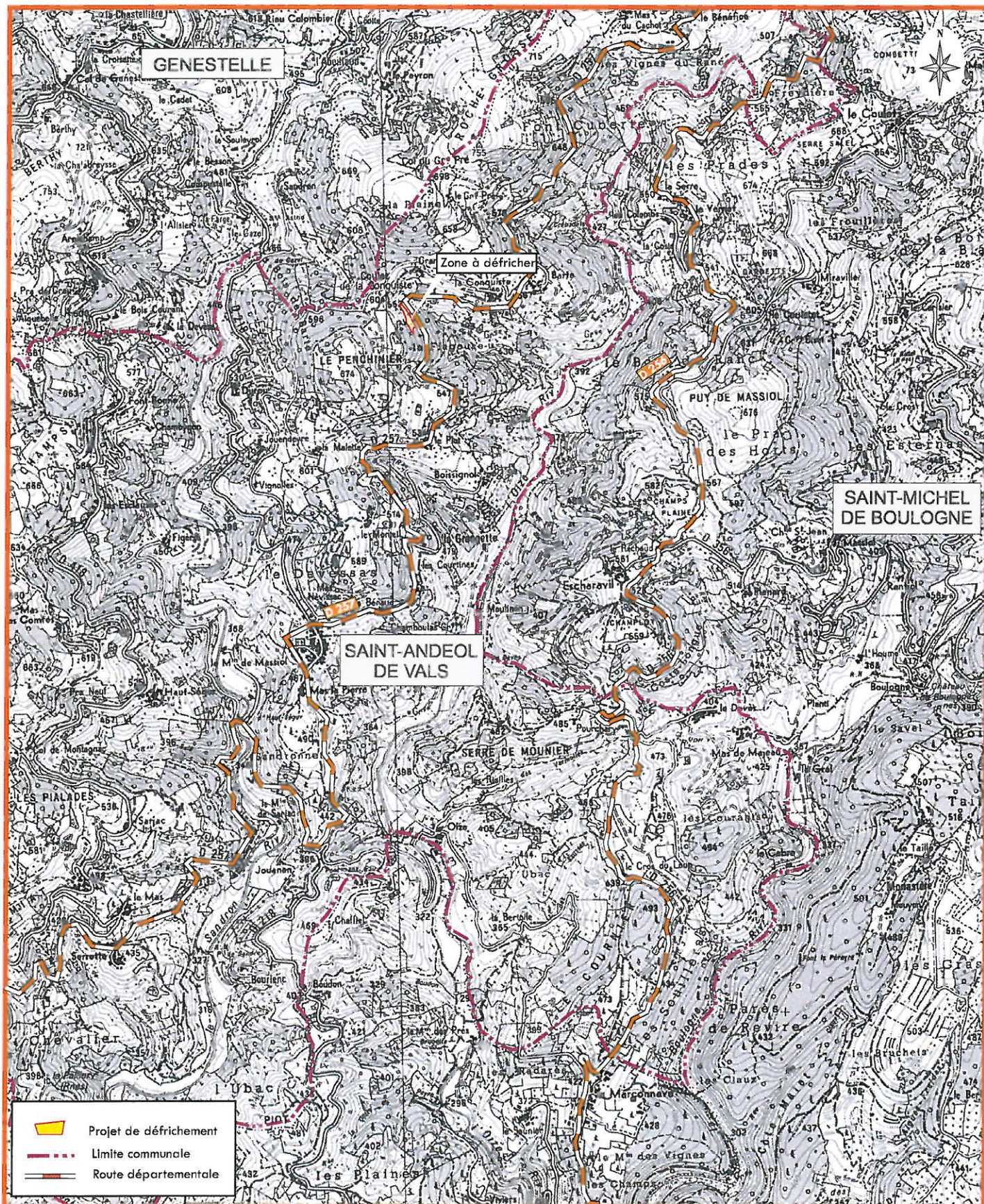
DEMANDE D'EXAMEN AU CAS PAR CAS
PROJET DE DÉFRICHEMENT

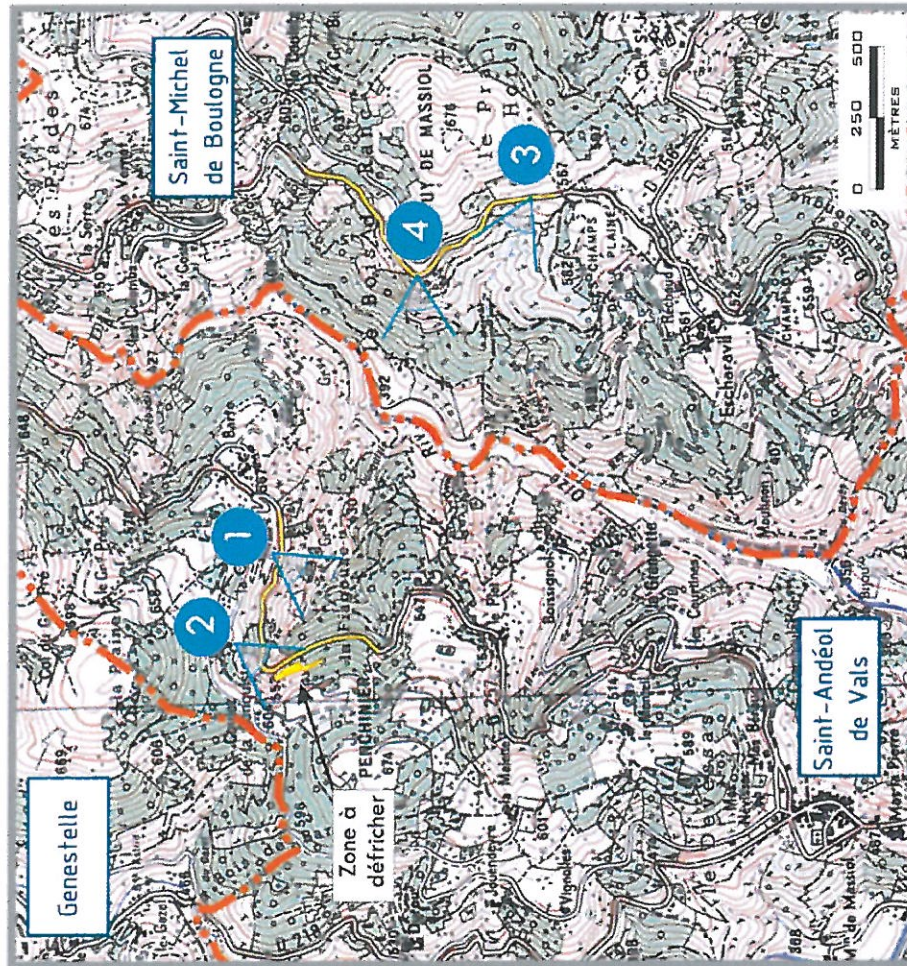
SOURCE : IATE

DATE : JUILLET 2012


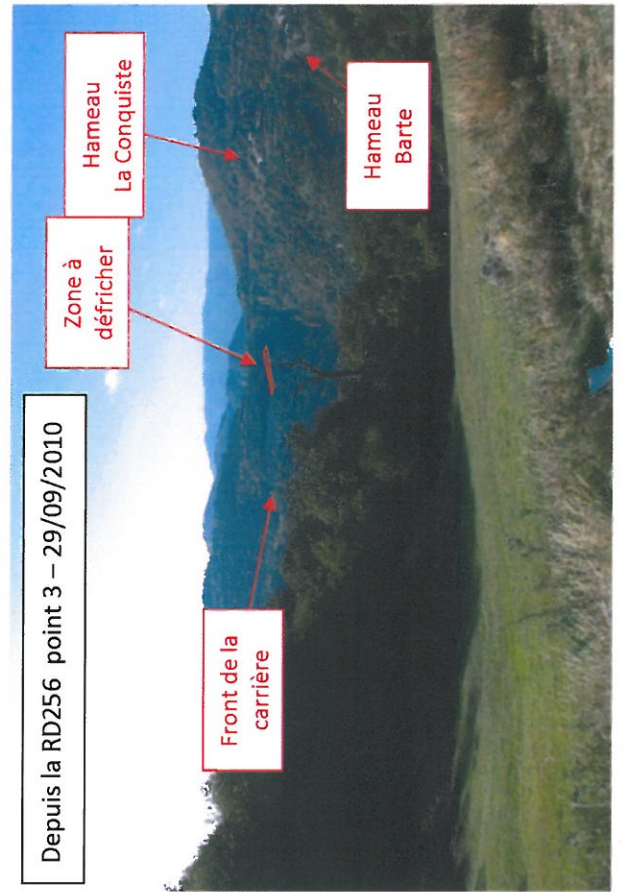

ECHELLE : 0 250 500
MÈTRES


AUTEUR : AGL





Localisation des prises de vue





Photos de la châtaigneraie
ECOMED, cliché S. FLEURY, 25/05/2010,
Saint-Andéol-de-Vals (07)

