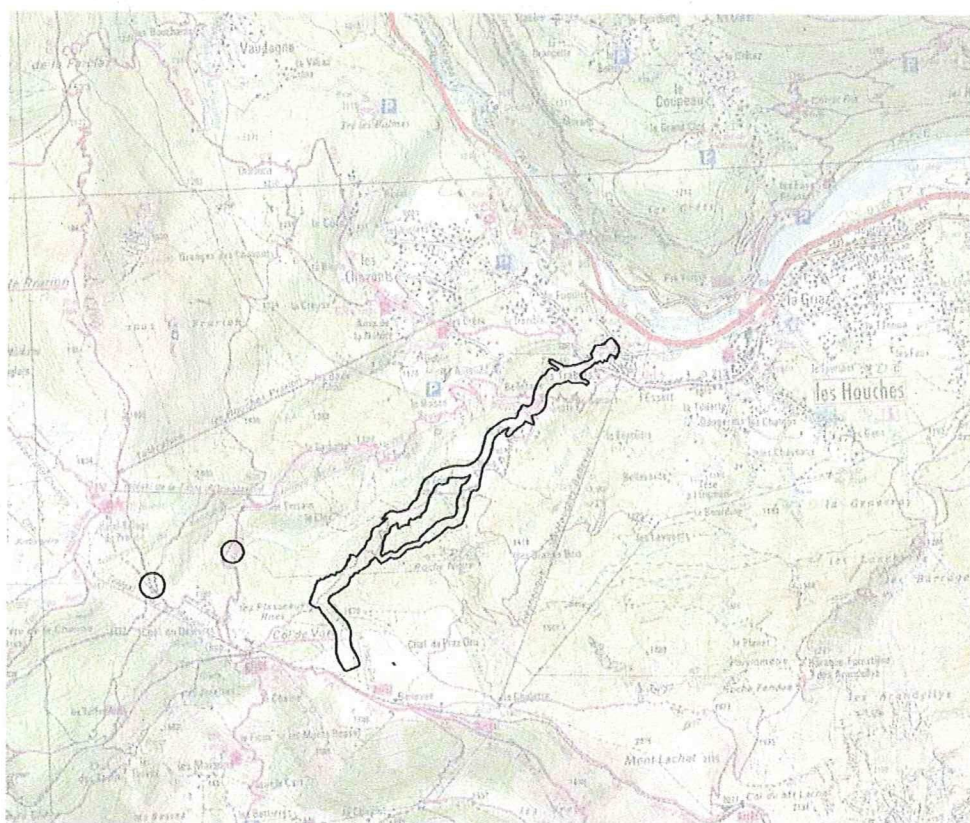
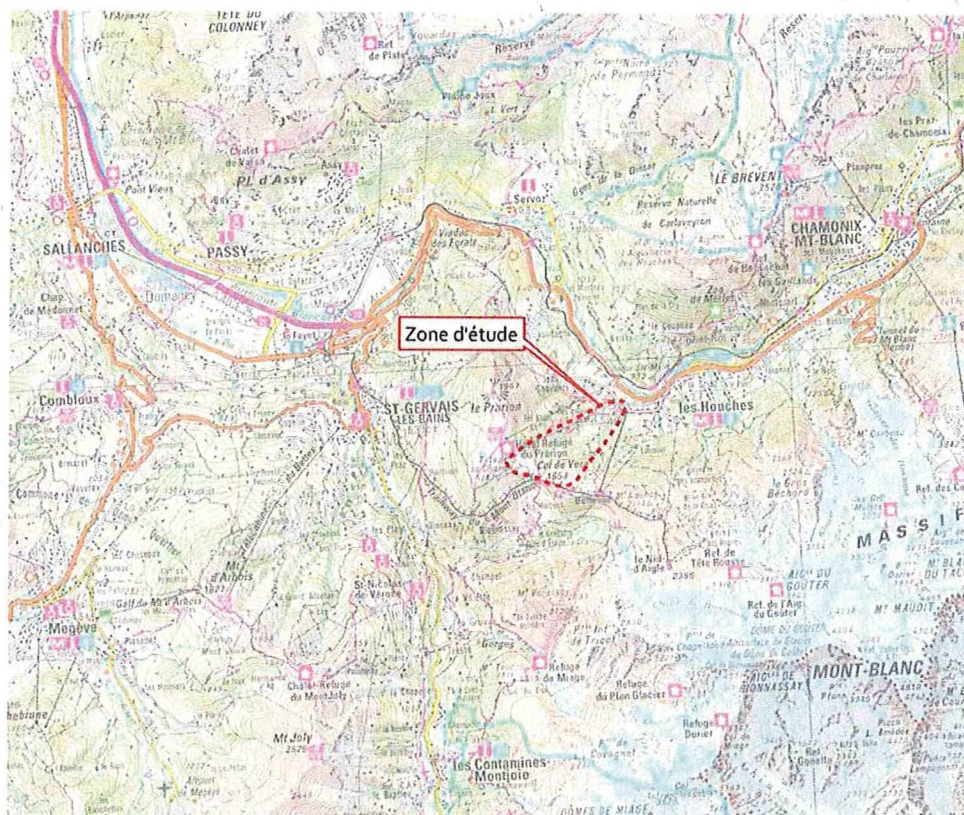


## Annexe 2 : Plans de situation du projet



**Annexe 3**  
**Photographies de l'existant avec localisation des vues**



Communauté de communes Vallée de chamonix  
Aménagement des pistes pour le Kandahar  
Localisation des photos

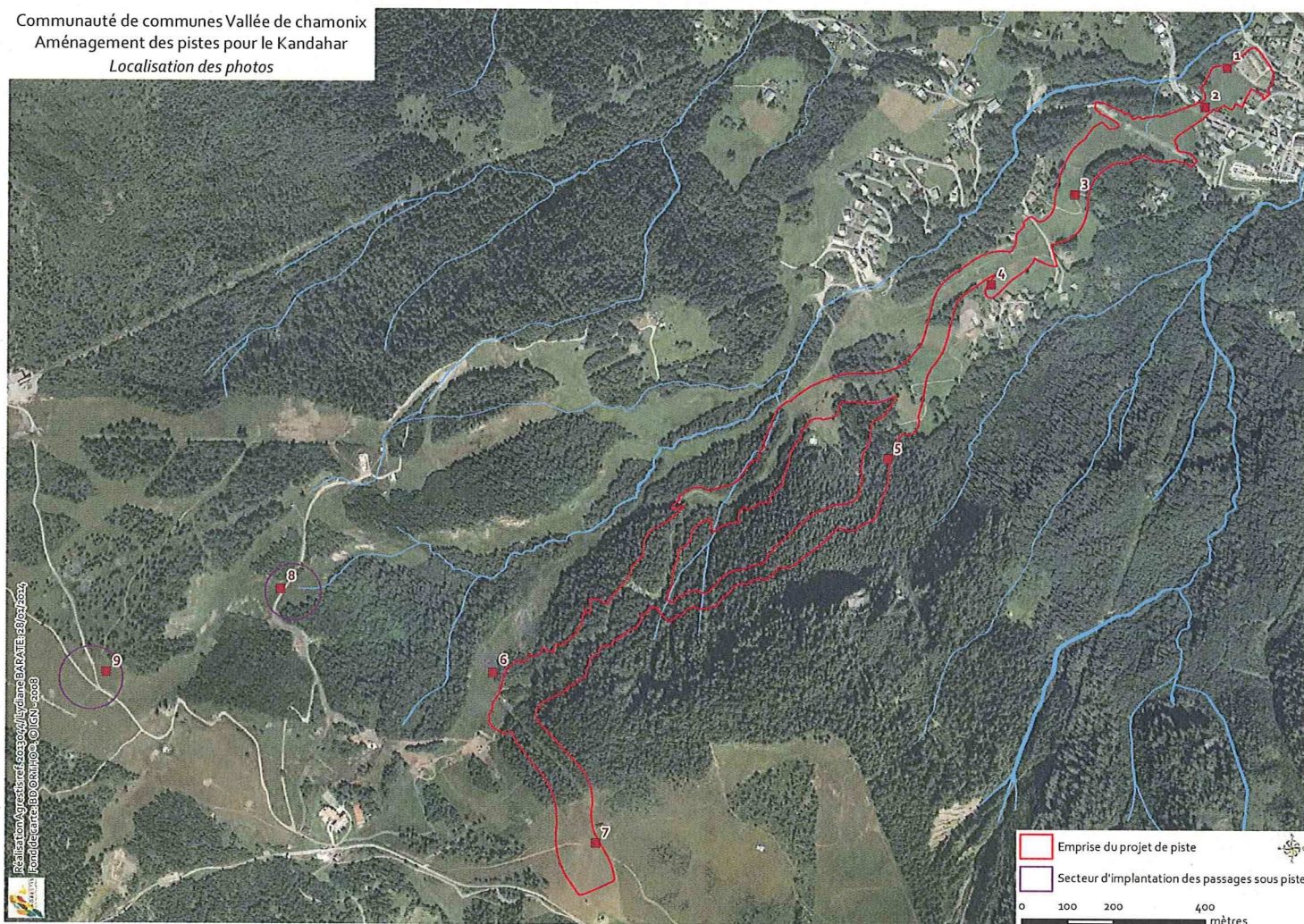






Photo 1




Photo 2




Photo 3






Photo 4



Photo 5




Photo 6



Photo 7




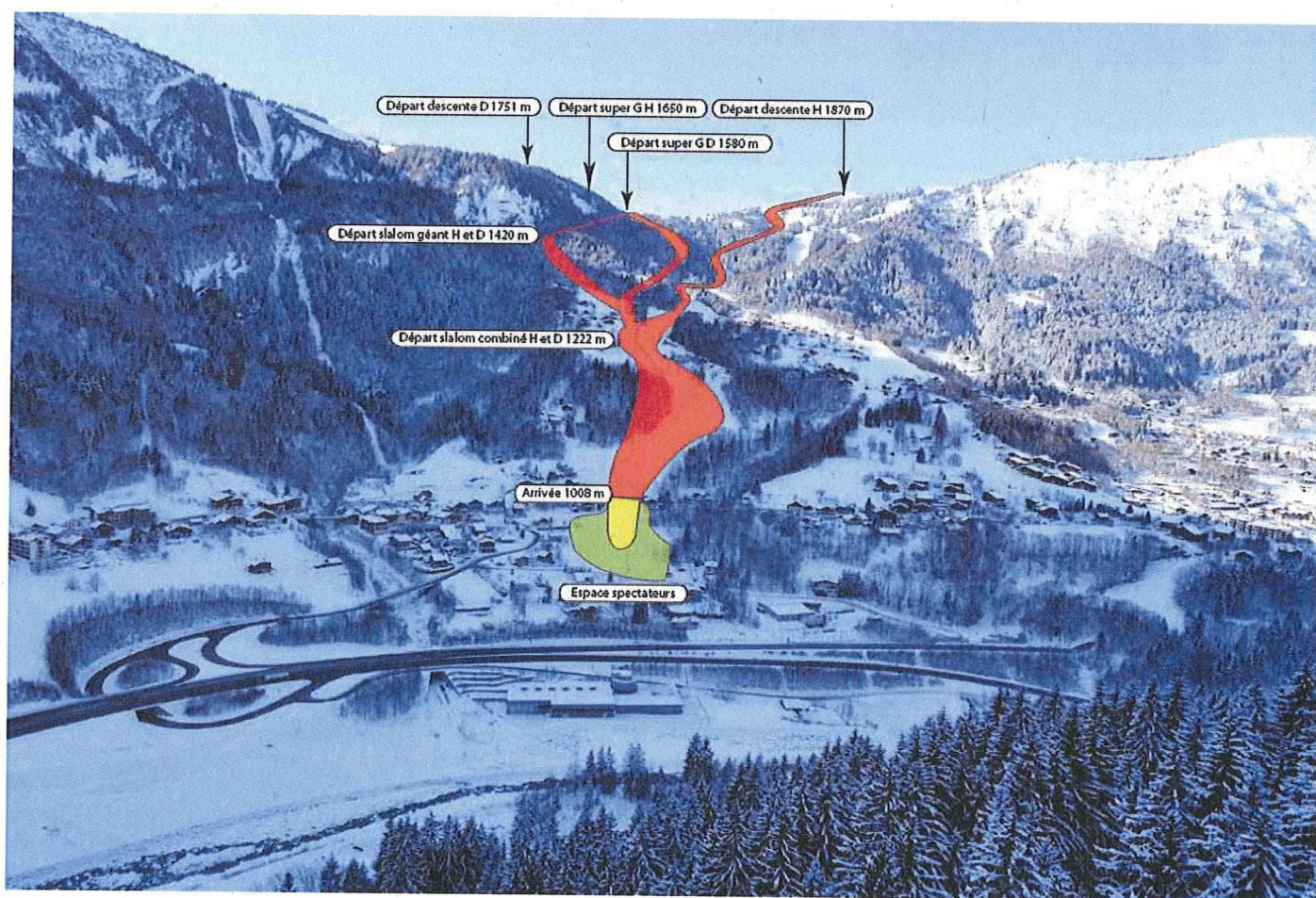
Photo 8



Photo 9

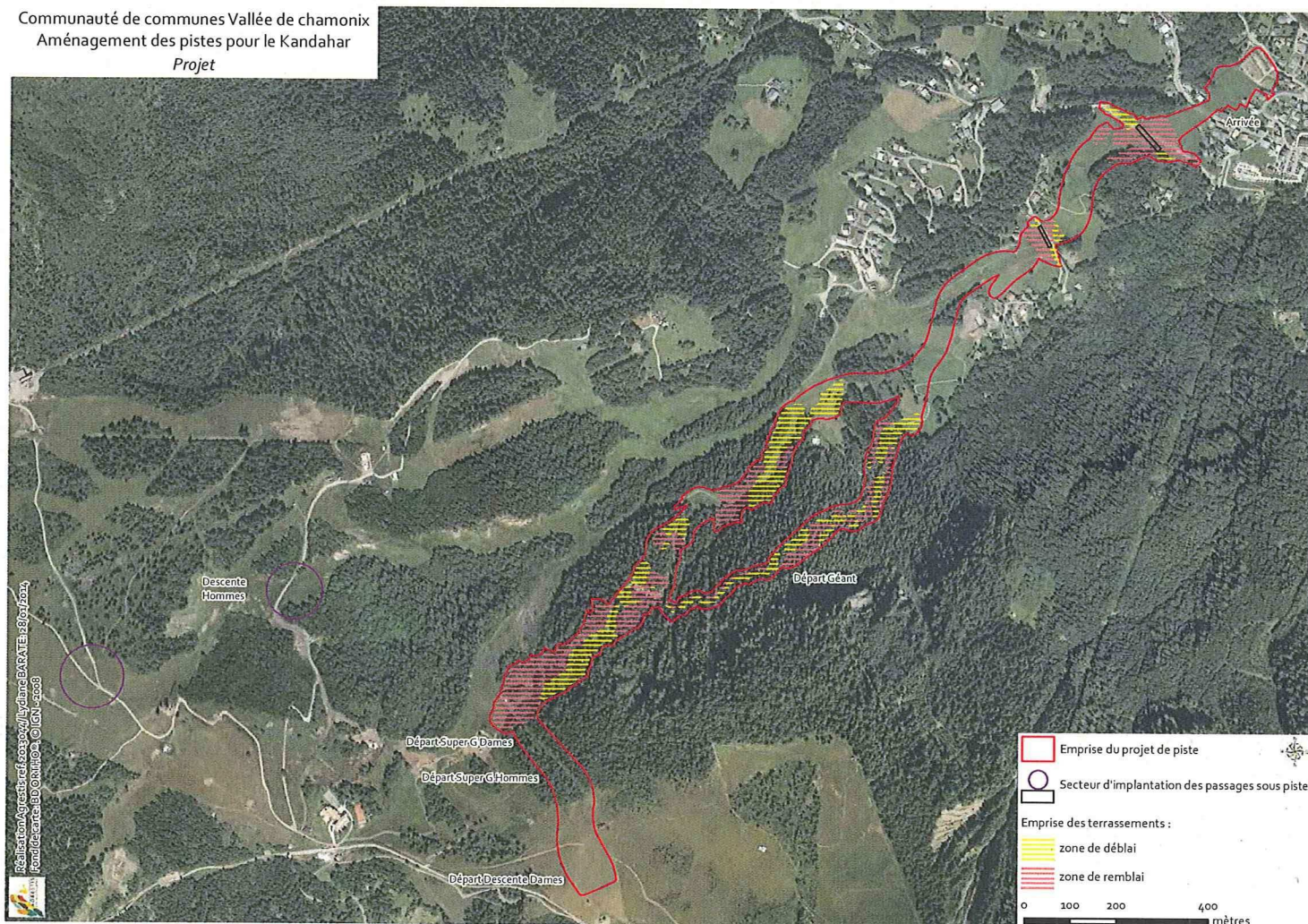


## Annexe 4 : Enveloppe du projet

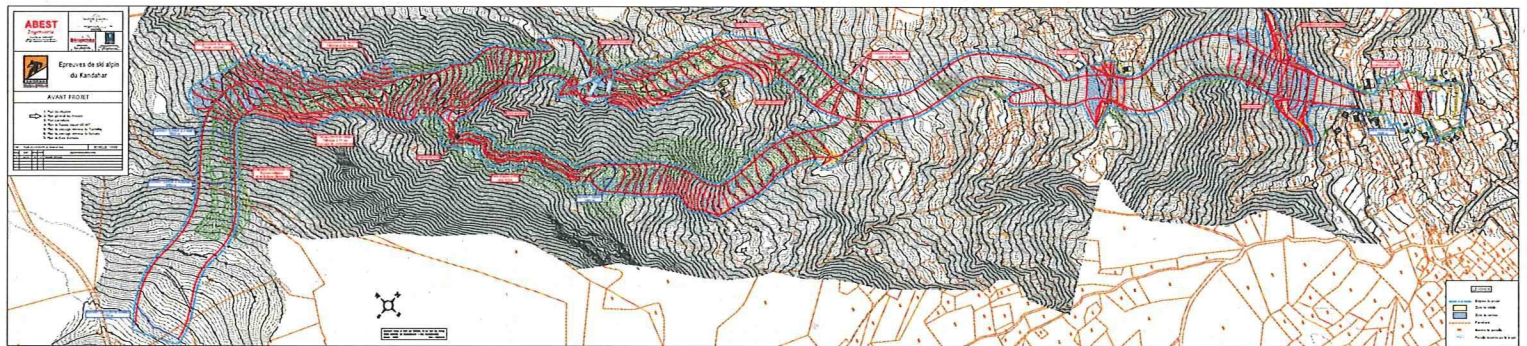


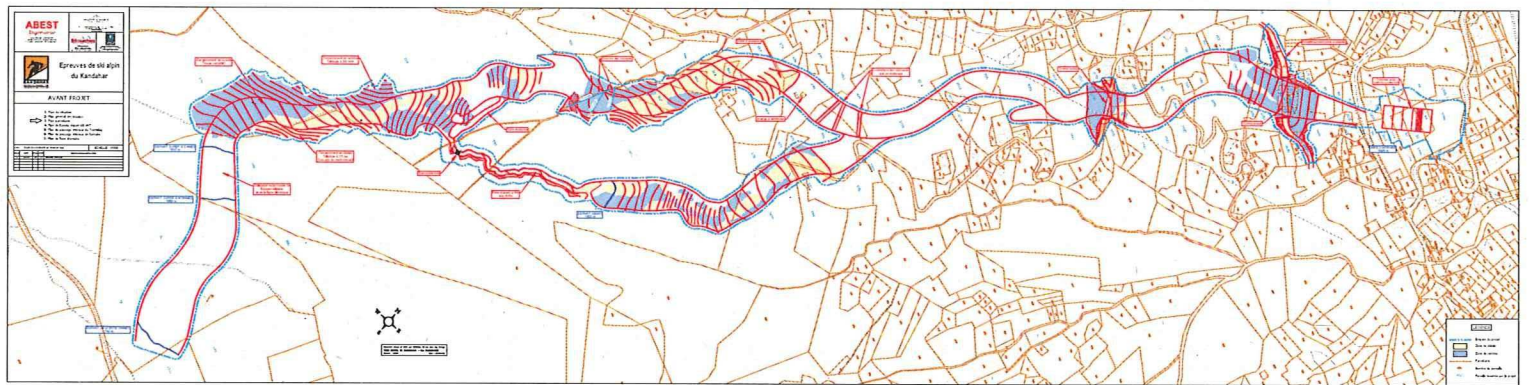


Communauté de communes Vallée de chamonix  
 Aménagement des pistes pour le Kandahar  
 Projet

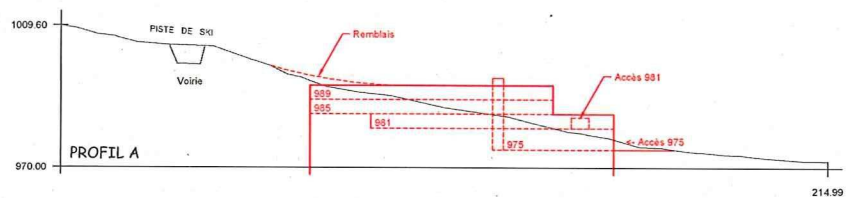












**ABEST**  
Ingénierie

10 rue de la République - 73000 CHAMONIX  
Tél : 04 77 99 79 79 - Fax : 04 77 99 79 79  
Site : [www.abest.fr](http://www.abest.fr)

VALLEE DE CHAMONIX  
M.O.P.

Compagnie de Transport et de Service au Client  
10, rue de la République - 73000 CHAMONIX  
Tél : 04 77 99 79 79 - Fax : 04 77 99 79 79  
Site : [www.vallee-chamonix.com](http://www.vallee-chamonix.com)

**Houches**  
M.O.P.

10, rue de la République - 73000 CHAMONIX  
Tél : 04 77 99 79 79 - Fax : 04 77 99 79 79  
Site : [www.houches.com](http://www.houches.com)



Epreuves de ski alpin  
du Kandahar

### AVANT PROJET

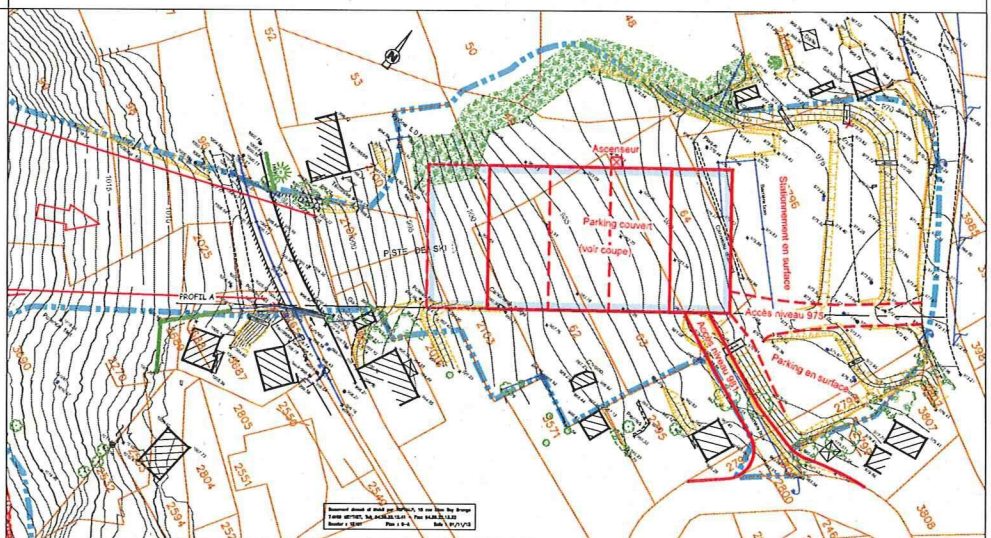
- 1- Plan de situation
- 2- Plan général des travaux
- 3- Plan parcellaire
- 4- Plan de l'accès départ GEANT
- 5- Plan du passage inférieur du Tramblay
- 6- Plan du passage inférieur de l'arrivée
- 7- Plan de l'aire d'arrivée



Projet de P.120110-3-011/M/Passage de l'arrivée.dwg

ECHELLE : 1/1000

DATE	ETAT	REVISION	OBSERVATIONS/REMARKS
2011.14	VF	01	PROJET DE TRAVAIL

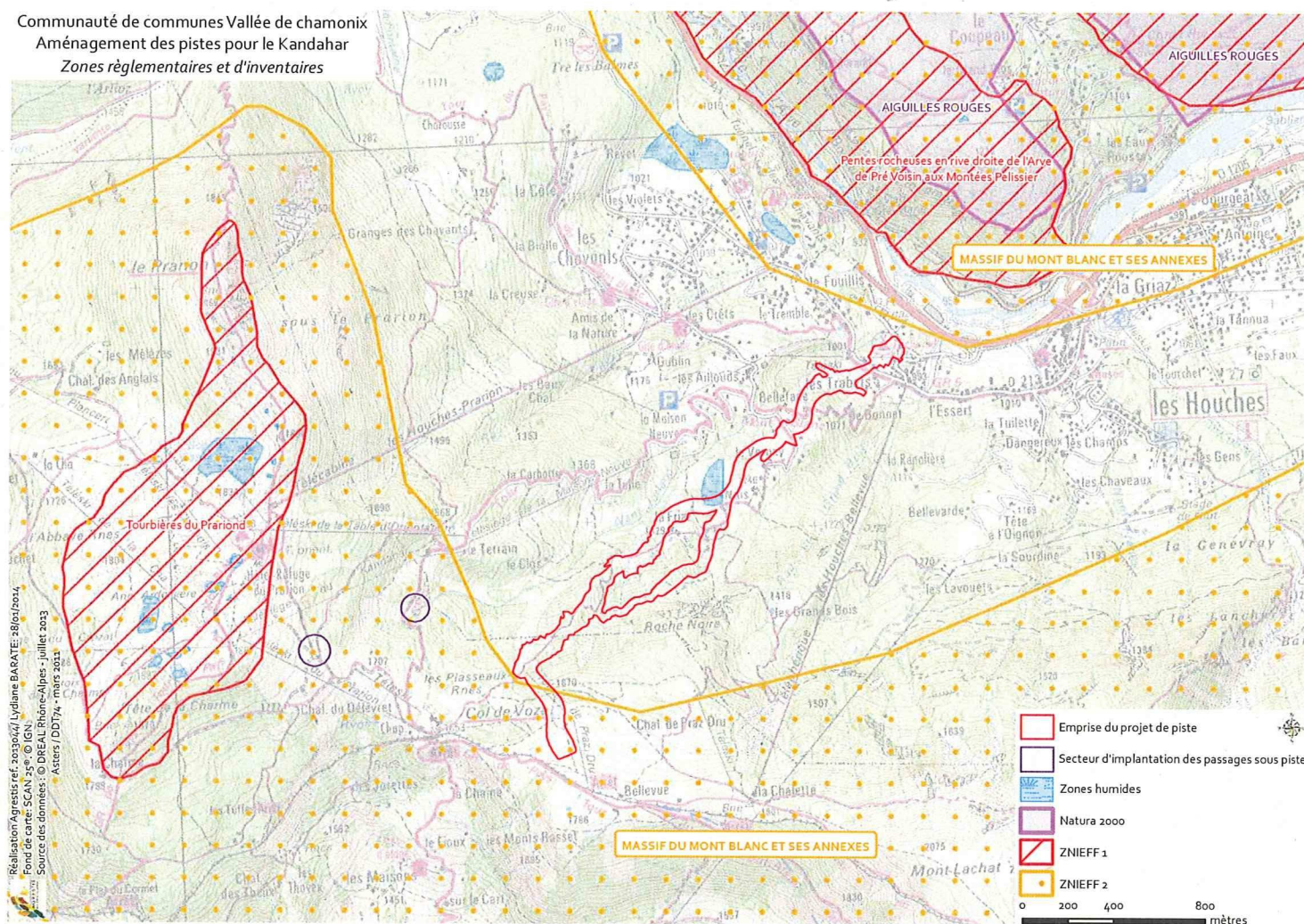


Document destiné à l'usage des clients, il est sous réserve de la Société  
Tous droits réservés. Toute réimpression ou utilisation non autorisée sans la permission écrite de la Société est formellement interdite.  
Révisé le 14/01/11

## **Annexe 5 : Zones réglementaires et d'inventaire**



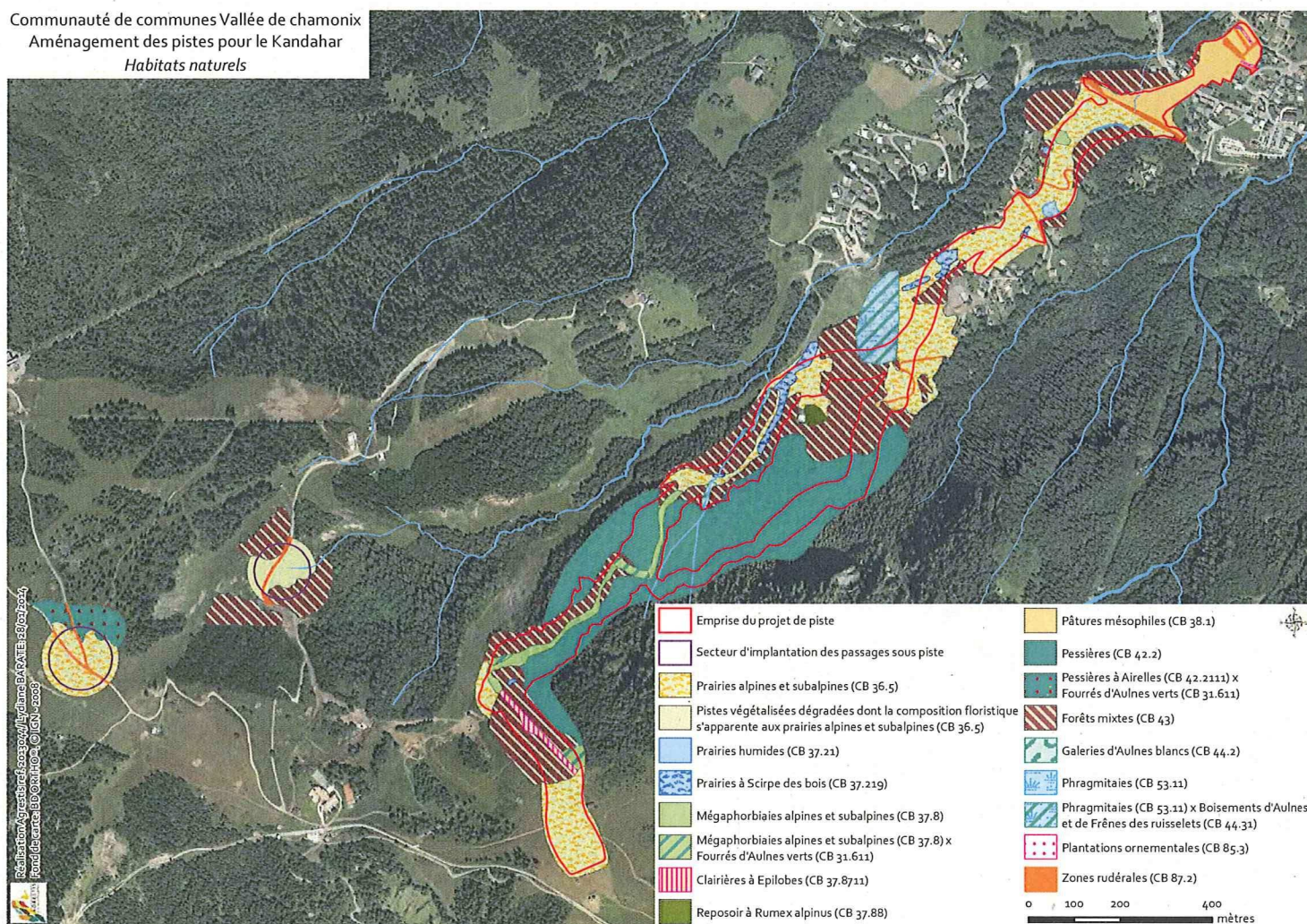
Communauté de communes Vallée de Chamonix  
Aménagement des pistes pour le Kandahar  
Zones réglementaires et d'inventaires



## **Annexe 6 : Habitats naturels**



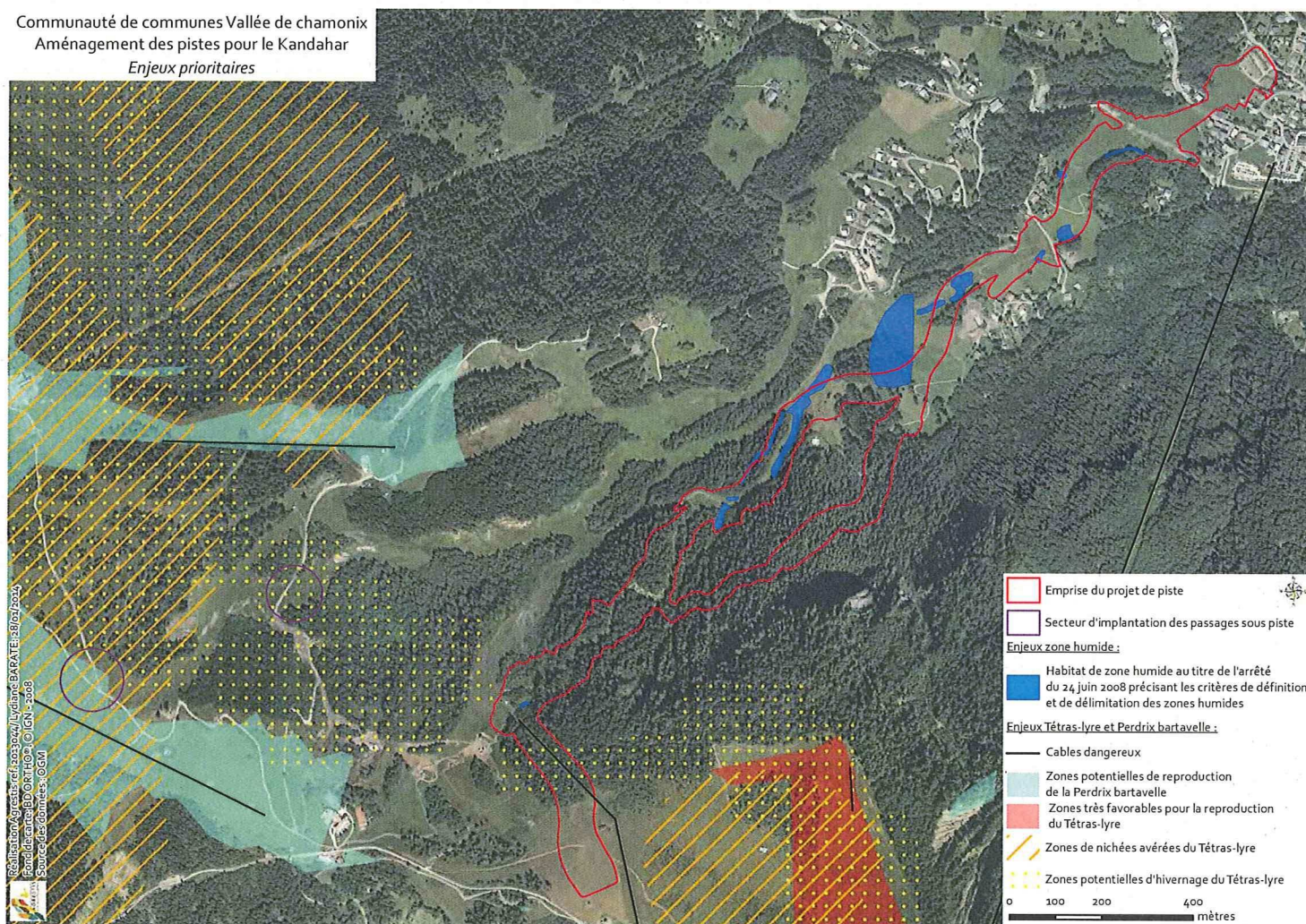
Communauté de communes Vallée de chamonix  
Aménagement des pistes pour le Kandahar  
Habitats naturels



## **Annexe 7 : Enjeux prioritaires**



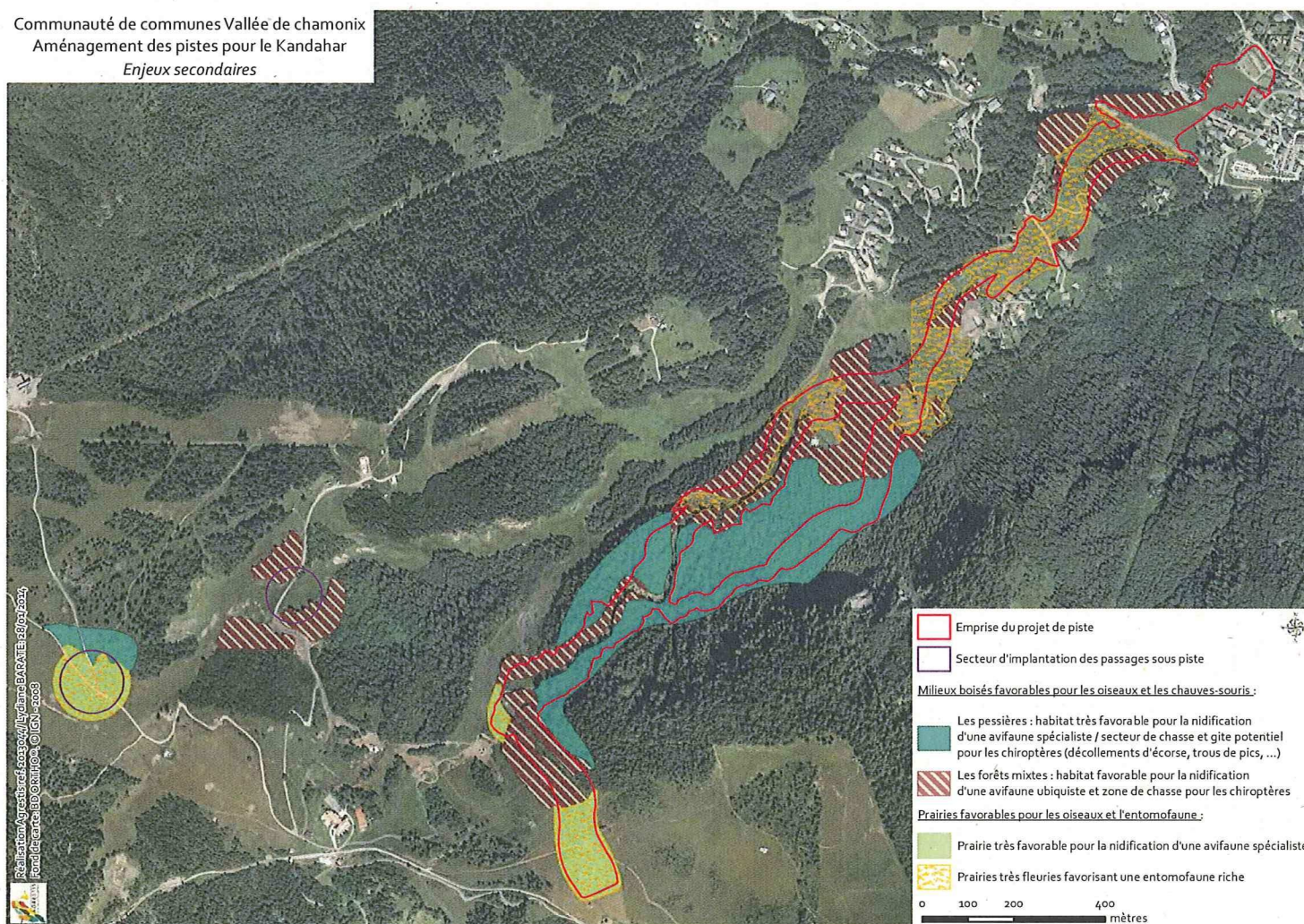
Communauté de communes Vallée de chamonix  
Aménagement des pistes pour le Kandahar  
Enjeux prioritaires



## **Annexe 8 : Enjeux secondaires**



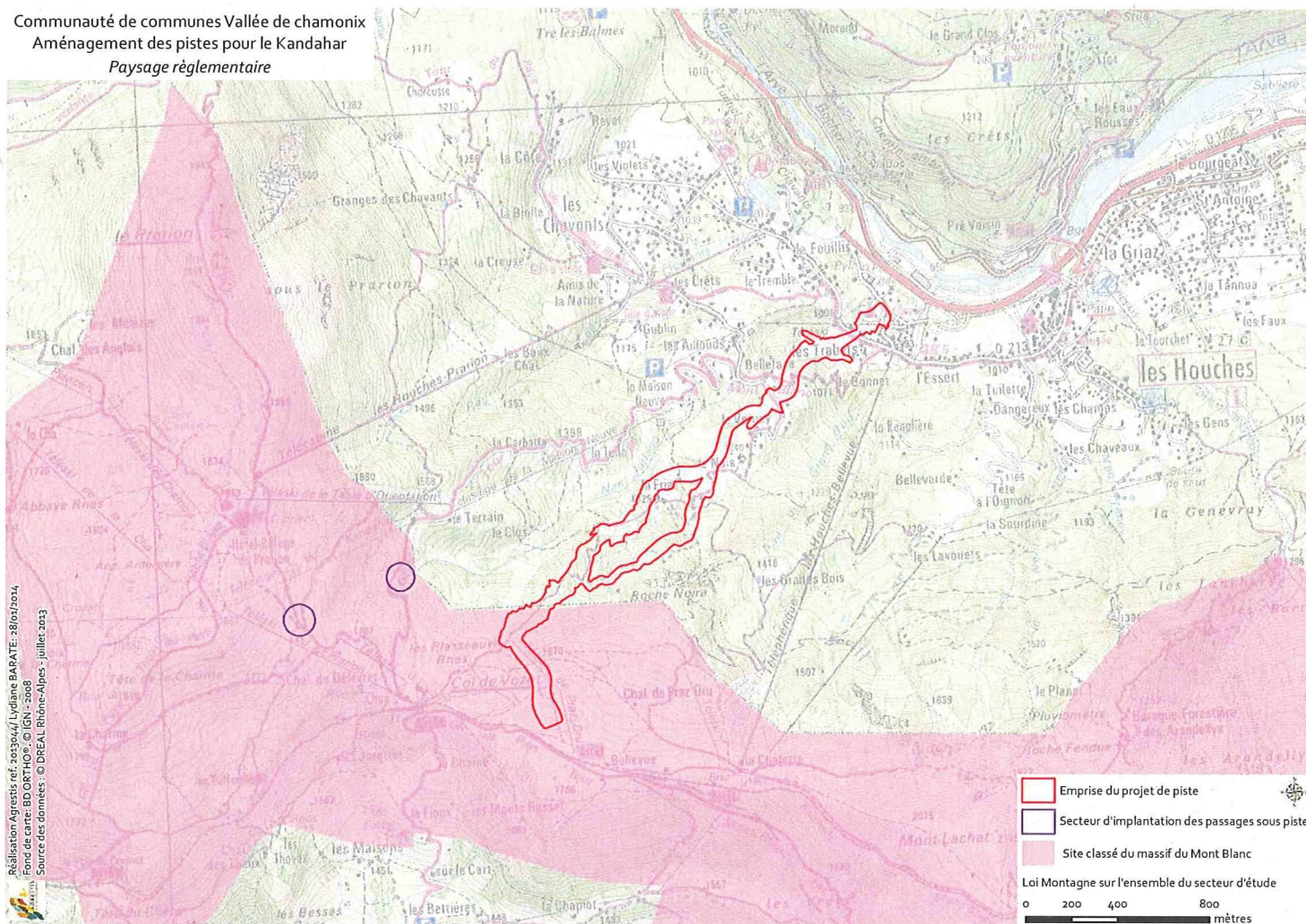
Communauté de communes Vallée de chamonix  
Aménagement des pistes pour le Kandahar  
Enjeux secondaires



## **Annexe 9 : Paysage règlementaire**



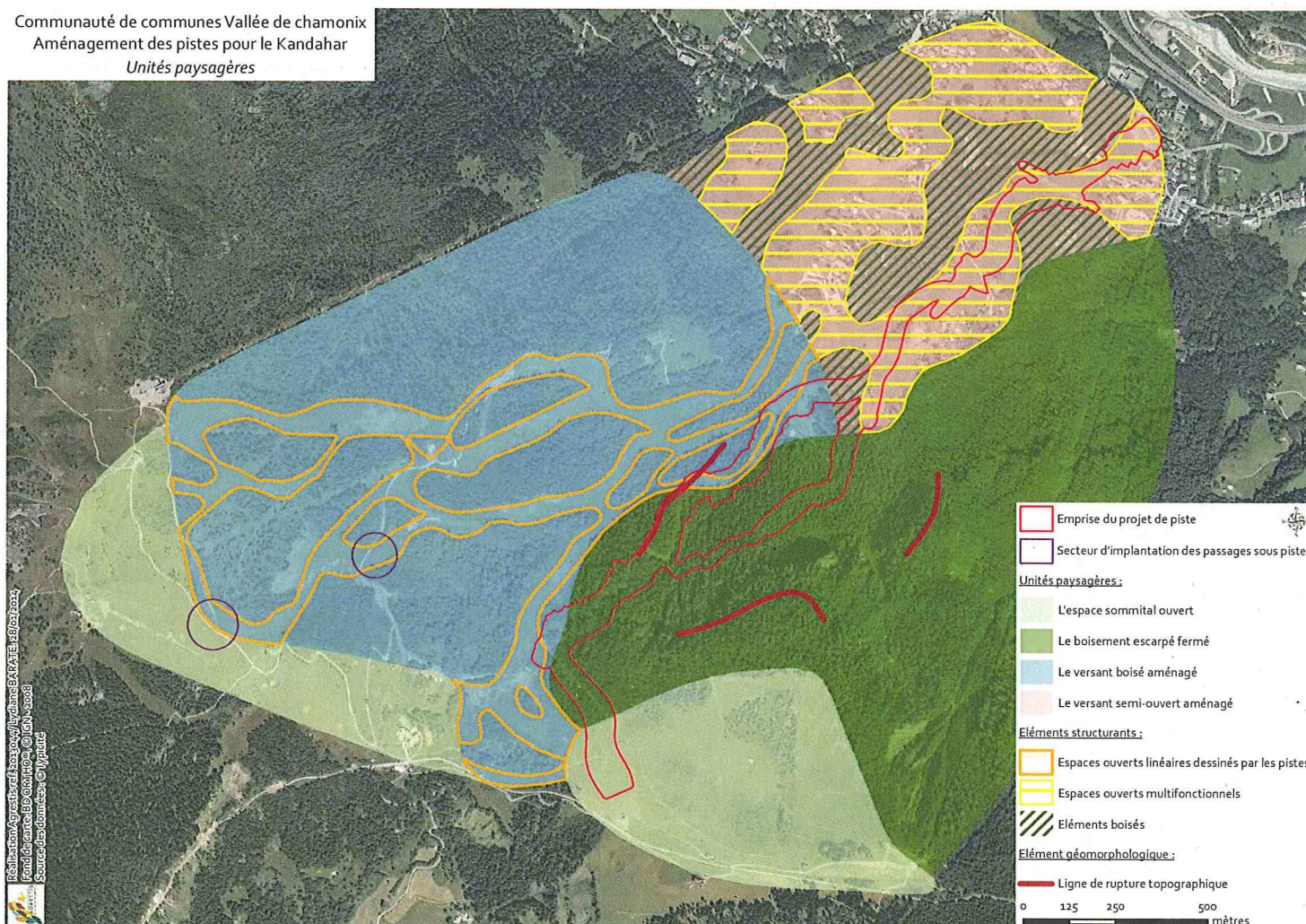
Communauté de communes Vallée de chamonix  
Aménagement des pistes pour le Kandahar  
Paysage réglementaire



## **Annexe 10 : Entités paysagères**



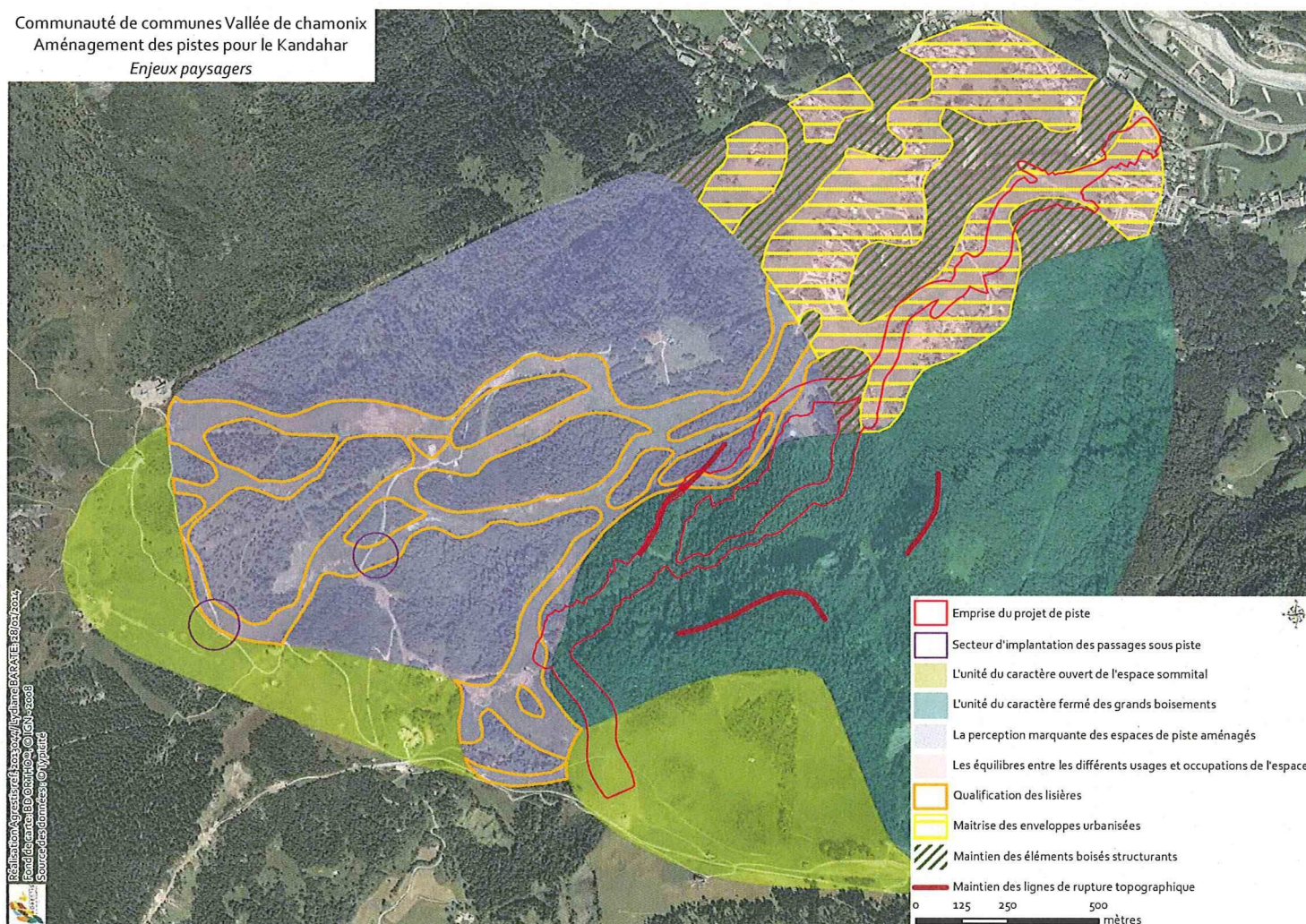
Communauté de communes Vallée de chamonix  
Aménagement des pistes pour le Kandahar  
Unités paysagères



## **Annexe 11 : Enjeux paysagers**



Communauté de communes Vallée de chamonix  
 Aménagement des pistes pour le Kandahar  
 Enjeux paysagers



## **Annexe 12 : Risques Naturels**



Communauté de communes Vallée de Chamonix  
Aménagement des pistes pour le Kandahar  
Risques naturels

0 125 250 500  
mètres

Emprise du projet de piste  
Secteur d'implantation des passages sous piste

Règlementation des zones :

- Interdiction
- Prescriptions
- Forêts à fonction de protection

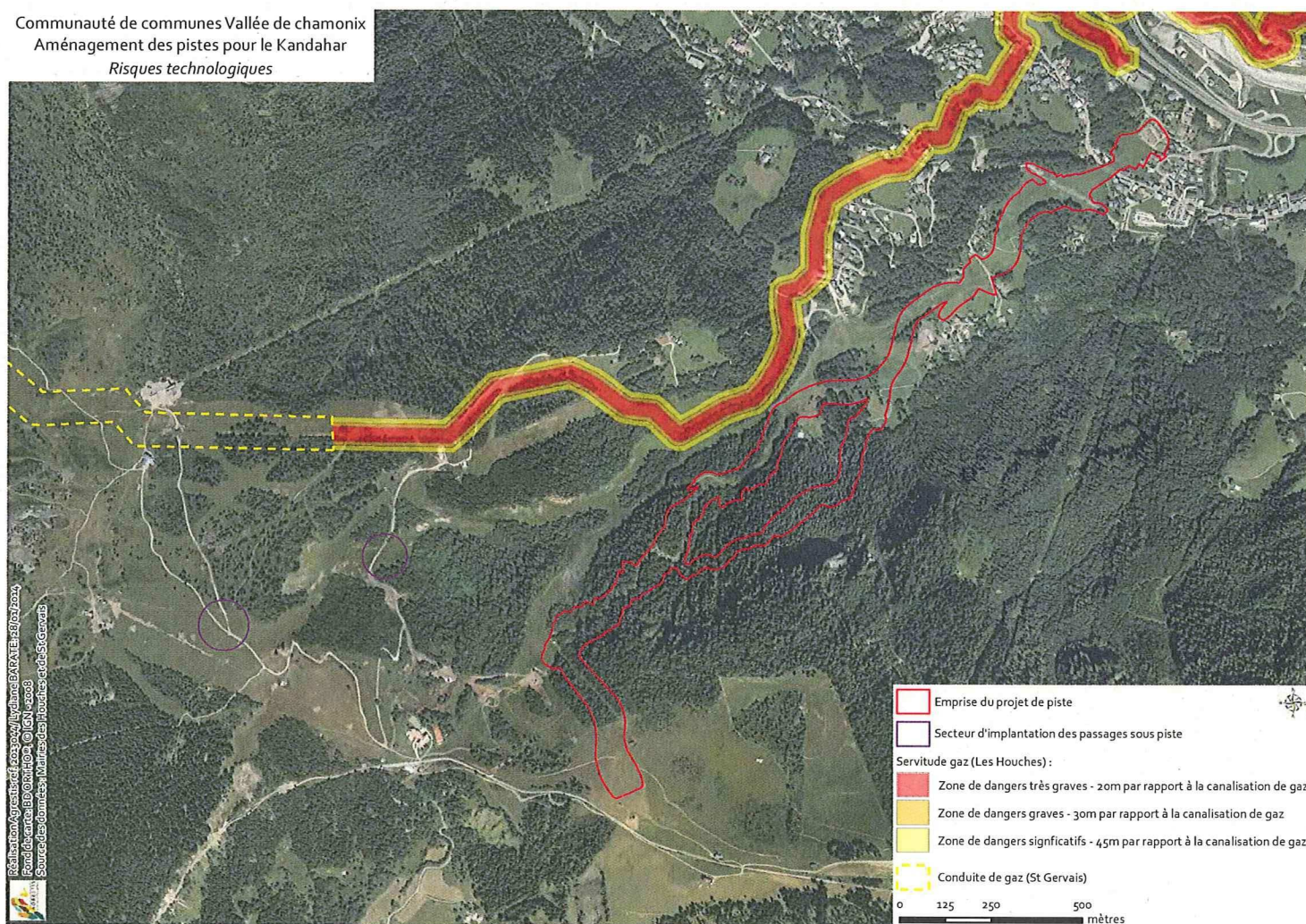
Commission Aménagement des pistes Vallée de Chamonix  
Fond de carte : IGN 2008  
Source des données : Mairie de Chamonix (PPR approuvé le 29/03/2010)

Réalisation Agrestis ref. 201304/Lydie BARATE: 28/01/2014  
Fond de carte: BDORH02, ©IGN 2008  
Source des données: Mairie des Houches (PPR approuvé le 6/03/2010)

## **Annexe 13 : Risques technologiques**



Communauté de communes Vallée de chamonix  
Aménagement des pistes pour le Kandahar  
*Risques technologiques*



## **Annexe 14 : Hydrographie/Captage**



Communauté de communes Vallée de chamonix  
 Aménagement des pistes pour le Kandahar  
 Hydrographie et captages d'eau potable

