

RECHERCHE D'UN GROUPE DE BIENS



Vous recherchez un groupe de biens dans le département 026 et la commune LA ROCHE ST
SECRET-BECONNE
pour TARDIEU GERARD, de sexe masculin, né le 26/09/1945

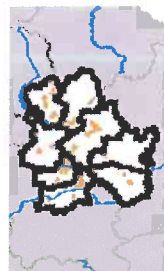
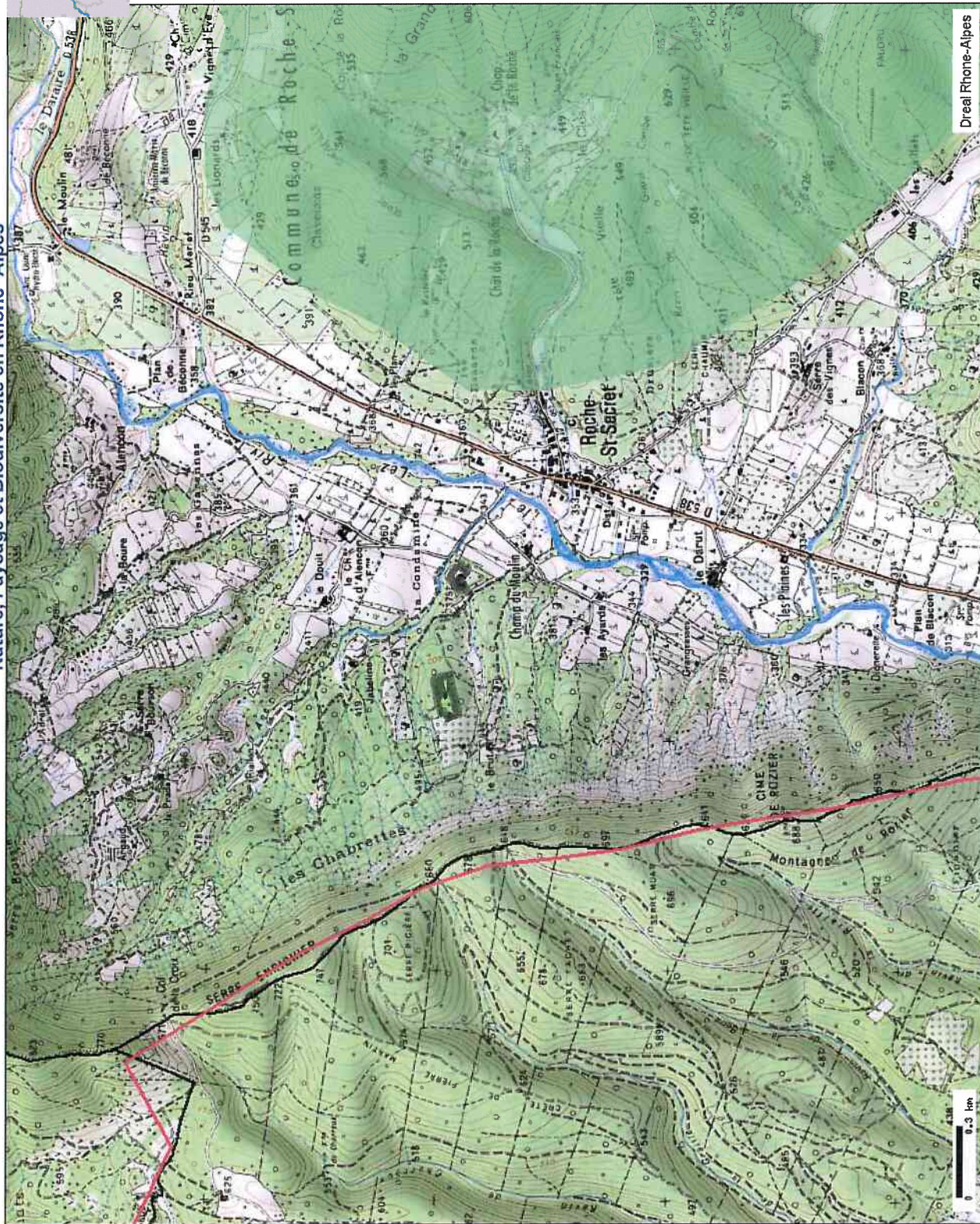
AUCUN LOT

Sélectionnez des biens si vous voulez confectionner ou continuer un modèle1

PARCELLES :

Sélection Tout <input type="checkbox"/>	Identifiant de la Parcelle			Contenance cadastrale	Nature de culture	Adresse	Titulaires de droit
<input type="checkbox"/>	276	B	0386	0ha71a60ca	Taillis	drusieres	<input type="radio"/>
<input type="checkbox"/>	276	B	1028	0ha17a32ca	Vigne Sol	la vignasse	<input type="radio"/>
<input type="checkbox"/>	276	B	1029	0ha00a38ca	Sol	la vignasse	<input type="radio"/>
<input type="checkbox"/>	276	F	0045	0ha15a60ca	Lande	jabeline	<input type="radio"/>
<input type="checkbox"/>	276	F	0046	0ha37a10ca	Taillis	jabeline	<input type="radio"/>
<input type="checkbox"/>	276	F	0051	0ha41a30ca	Lande	champs du moulin	<input type="radio"/>
<input type="checkbox"/>	276	F	0065	0ha12a60ca	Lande	champs du moulin	<input type="radio"/>
<input type="checkbox"/>	276	F	0066	0ha10a40ca	Lande	champs du moulin	<input type="radio"/>
<input type="checkbox"/>	276	F	0071	0ha15a10ca	Lande	champs du moulin	<input type="radio"/>
<input type="checkbox"/>	276	F	0072	0ha40a50ca	Lande	champs du moulin	<input type="radio"/>
<input type="checkbox"/>	276	F	0076	0ha09a20ca	Lande	champs du moulin	<input type="radio"/>
<input type="checkbox"/>	276	F	0083	0ha02a20ca	Lande	champs du moulin	<input type="radio"/>
<input type="checkbox"/>	276	F	0084	0ha42a60ca	Terre	champs du moulin	<input type="radio"/>
<input type="checkbox"/>	276	F	0087	0ha03a00ca	Lande	champs du moulin	<input type="radio"/>
<input type="checkbox"/>	276	F	0088	0ha31a40ca	Terre	champs du moulin	<input type="radio"/>
<input type="checkbox"/>	276	F	0103	0ha11a00ca	Lande	champs du moulin	<input type="radio"/>
<input type="checkbox"/>	276	F	0104	0ha27a90ca	Lande	champs du moulin	<input type="radio"/>
<input type="checkbox"/>	276	F	0121	0ha14a50ca	Lande	champs du moulin	<input type="radio"/>
<input type="checkbox"/>	276	F	0122	0ha04a00ca	Lande	champs du moulin	<input type="radio"/>
<input type="checkbox"/>	276	F	0123	0ha28a20ca	Vigne	champs du moulin	<input type="radio"/>
<input type="checkbox"/>	276	F	0129	0ha45a20ca	Taillis	vernaison	<input type="radio"/>
<input type="checkbox"/>	276	F	0133	0ha23a80ca	Taillis	vernaison	<input type="radio"/>
<input type="checkbox"/>	276	F	0136	0ha84a30ca	Taillis	vernaison	<input type="radio"/>
<input type="checkbox"/>	276	F	0145	0ha28a40ca	Lande	le brux	<input type="radio"/>
<input type="checkbox"/>	276	F	0146	0ha17a10ca	Verger	le brux	<input type="radio"/>
<input type="checkbox"/>	276	F	0147	0ha64a20ca	Lande	le brux	<input type="radio"/>
<input type="checkbox"/>	276	F	0161	0ha39a20ca	Lande	le brux	<input type="radio"/>
<input type="checkbox"/>	276	F	0210	0ha91a60ca	Taillis	le brux	<input type="radio"/>
<input type="checkbox"/>	276	F	0213	1ha39a60ca	Taillis	le brux	<input type="radio"/>
	276	F	0216	0ha72a70ca	Lande	les chabrettes	

Nature, Paysage et Biodiversité en Rhône-Alpes



Contenu de la carte

Annotations

Zonages Nature

- Arrêté Prefectoral de Protection des Biotopes
- Réserve Naturelle Nationale
- Réserve Naturelle Régionale
- Parc Naturel Régional
- Réserve Intégrale de Parc
- Parc National
- Parc
- Aire d'adhésion

- Zone RAMSAR
- Zone de protection 1976
- Natura2000 - SIC
- Natura2000 - ZPS

Zonages Paysage

- Site Classé
- Site Inscrit
- affichage_site_paysage

Inventaires Nature-Biodiversité

- Znieff de type 1
- Znieff de type 2
- Inventaires Paysage

Inventaires Paysage

- Jardins
- Ouvrages d'art ponctuels
- Ouvrages d'art linéaires
- Unités paysagères

Administratif

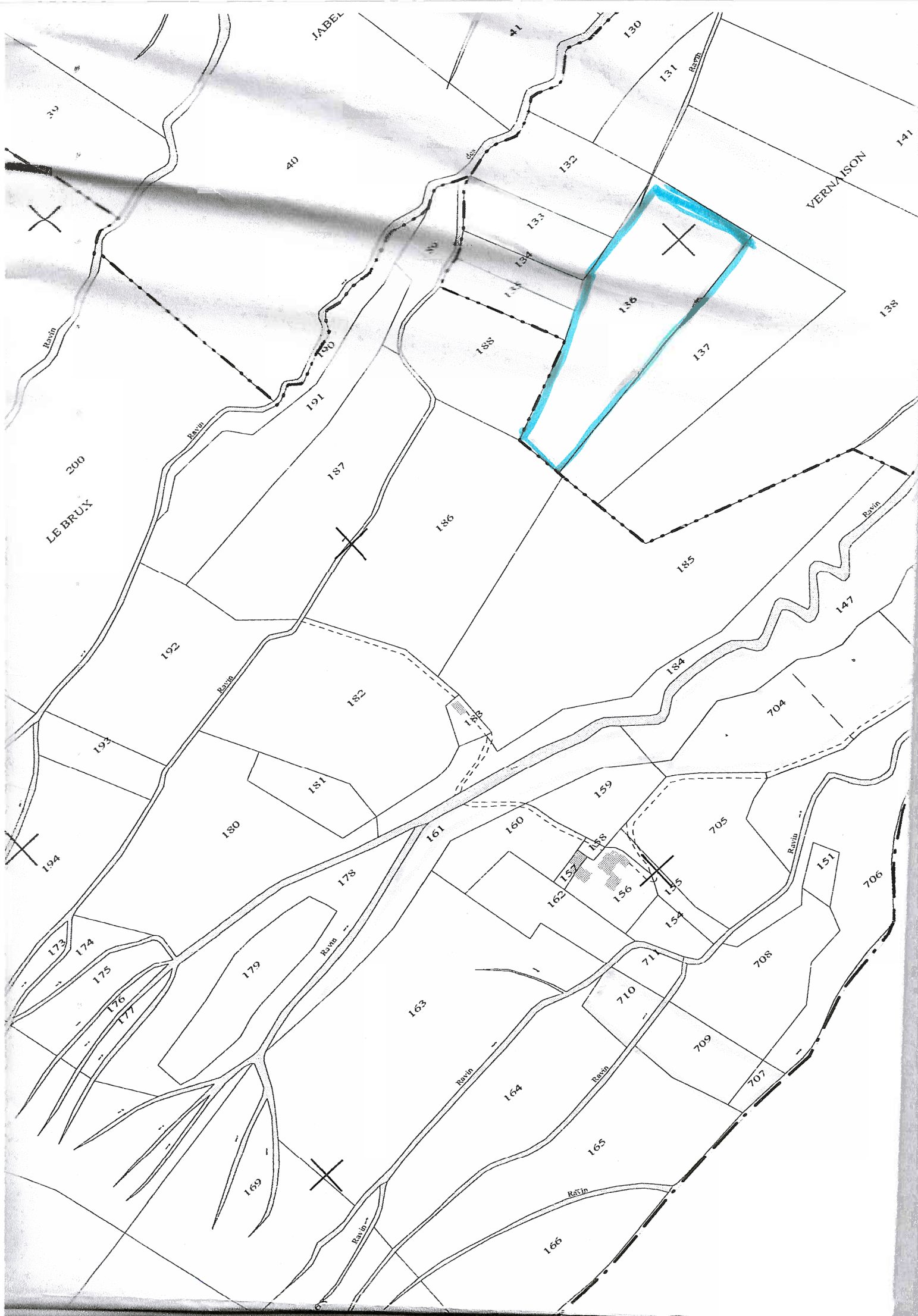
- Departements
- Communes - BDTopo
- Cartes IGN

Orthophotographie

Parcelaire Image

Tous droits réservés.

Document imprimé le 28 Février 2013, serveur Carmen v2, <http://carmen.application.developpement-durable.gouv.fr>, Service: DREAL Rhône-Alpes.



246250



Gorge

d'Arc

52

CHAMPS DU MOULIN

Chemin

127

54

55

57

58

59

65

65

64

63

62

69

70

72

71

120

73

74

75

79

80

118

119

123

121

117

755

753



La Roche Saint Secret

Extrait cadastral



Echelle : 1/1250

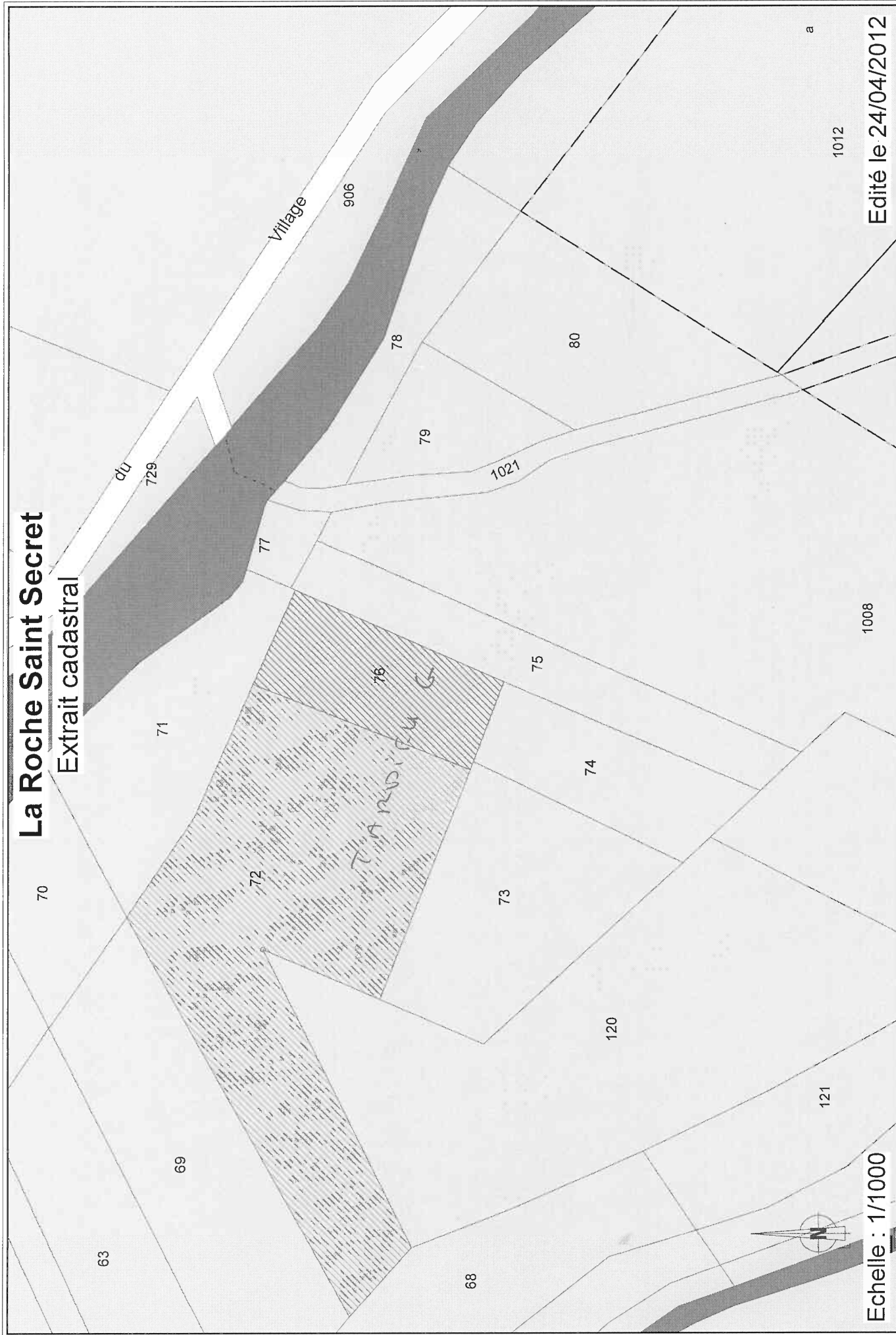
Edité le 24/04/2012

source : DGI-cadastre

Ce document ne constitue pas de preuve de la propriété de biens

La Roche Saint Secret

Extrait cadastral



Echelle : 1/1000

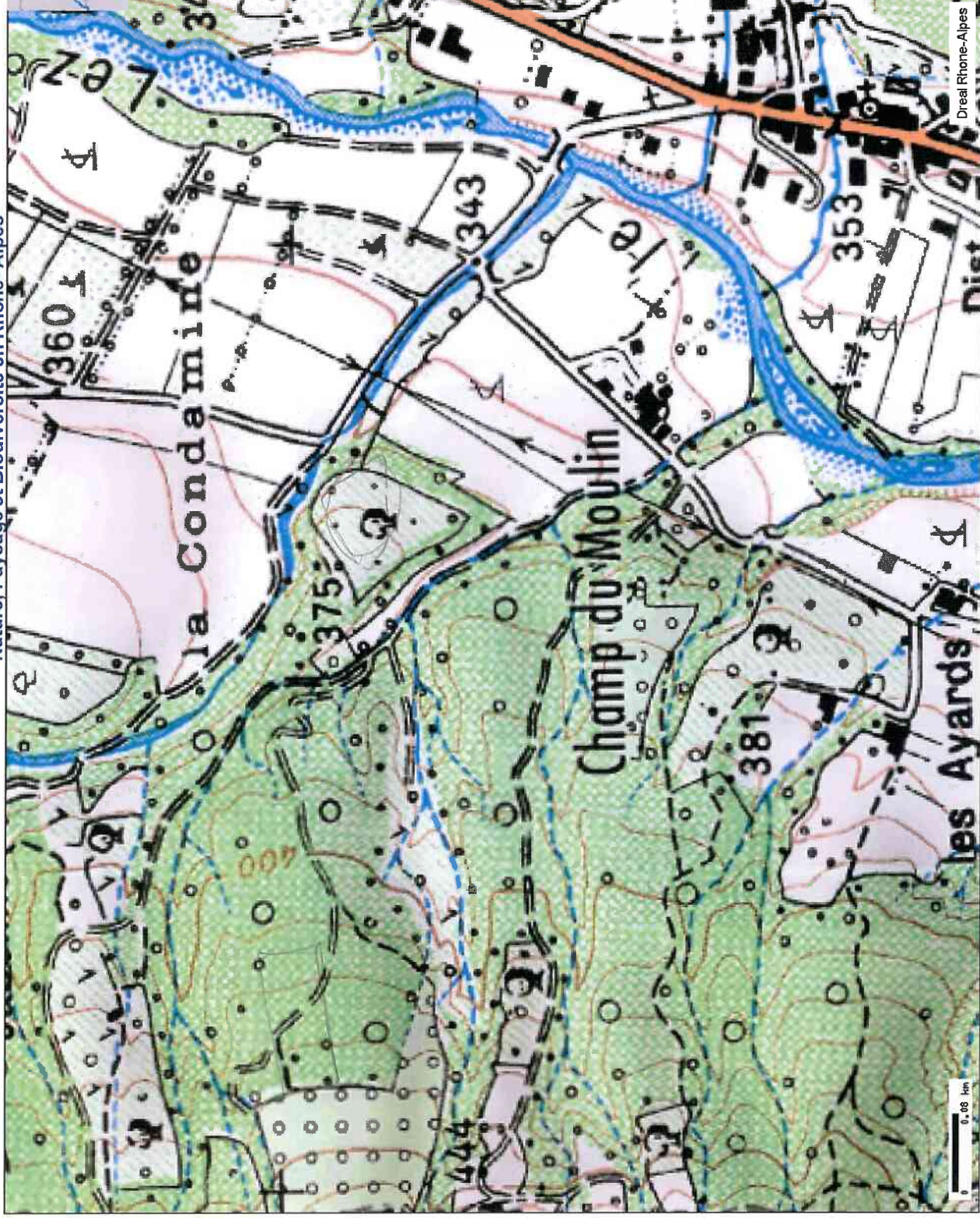
1008

1012

Edité le 24/04/2012

source : DGI-cadastre

Ce document ne constitue pas de preuve de la propriété de biens



Contenu de la carte

- Annotations
- Zonages Nature
 - Arrêté Préfectoral de Protection des Biotopes
 - Réserve Naturelle Nationale
 - Réserve Naturelle Régionale
 - Parc Naturel Régional
 - Réserve Intégrale de Parc
 - Parc National
 - Parc.
 - Aire d'adhésion
- Zone RAMSAR
- Zone de protection 1976
- Natura2000 - SIC
- Natura2000 - ZPS
- Zonages Paysage
 - Site Classé
 - Site Inscrit
- Inventaires Nature-Biodiversité
 - Znieff de type 1
 - Znieff de type 2
- Inventaires Paysage
 - Jardins
 - Ouvrages d'art ponctuels
 - Ouvrages d'art linéaires
 - Unités paysagères
- Administratif
 - Departements
 - Communes - BDP
 - Parcellaire
- Cartes IGN
 - Orthophotographie
 - Parcellaire Image