

INRAE





Clermont-Auvergne-Rhone-Alpes

Site INRAE "Les Razats"
63820 - LAQUEUILLE

Date : 13/01/2021
Echelle : 1/5000

SCR : RGF93 / Lambert 93
Plan de situation : Carte IGN
Orthophoto : IGN 2016

Carte constituée par : Arnaud HUART
Copyright : INRAE

-  Emprise projet Bât Bovins Allaitants
-  Périmètre de protection des captages
-  Périmètre de réciprocité agricole
-  Emprise projet zone humide compensatoire

Parcelles INRAE

- Propriété INRAE
- Usage INRAE

Classement des cours d'eau DDT63

- CE - Cours d'eau
- EX - Cours d'eau à expertiser
- FD - Point d'eau non cours d'eau
- XD - Point d'eau non cours d'eau à expertiser

