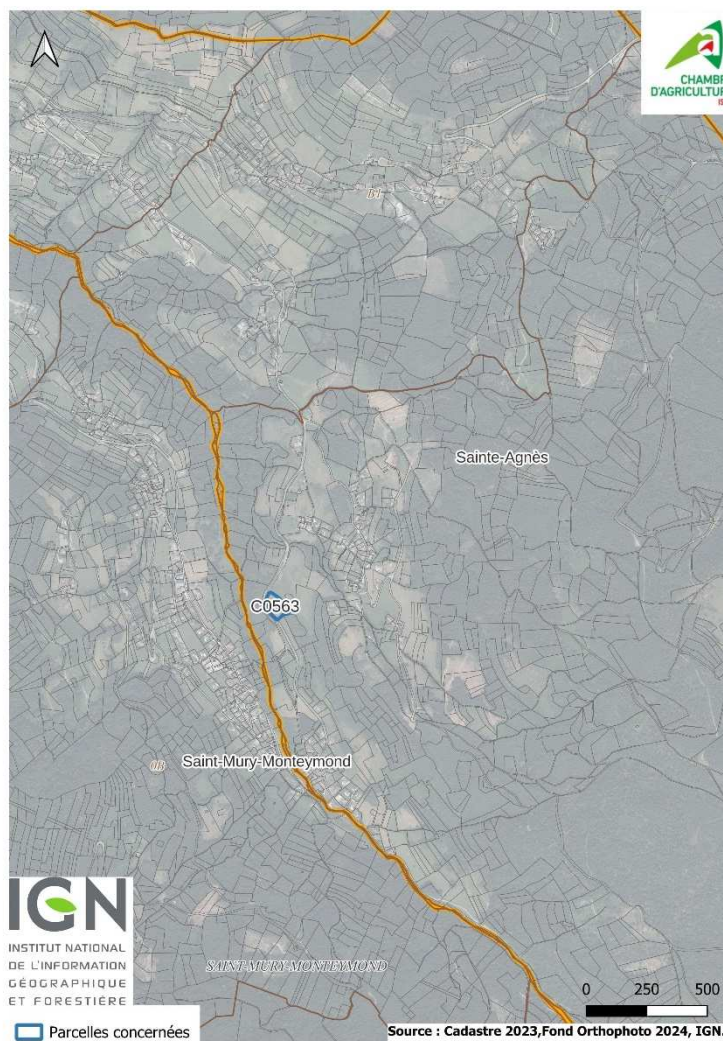


# Dossier de réouverture d'une parcelle pour une utilisation agricole

Commune des travaux : Sainte-Agnès

Parcelle concernée : parcelle C0563

## 1. Localisation des parcelles



## 2. Objectif du projet

L'activité principale de ma ferme est l'élevage de bovins allaitants (race Hérens). Je vends essentiellement en vente directe.

La parcelle était autrefois une ancienne plantation d'épicéas qui a été coupée au début de l'année 2024 par le propriétaire qui la valorisée.

Je souhaite retrouver de la pâture sur cette parcelle, en effectuant un broyage lourd, avec l'accord de mon propriétaire afin d'augmenter la surface de prairie de pâture et ce dans l'optique d'être moins dépendant d'achat de mes fourrages. Cette réouverture s'inscrit également, dans une optique de résilience face aux changements climatiques.

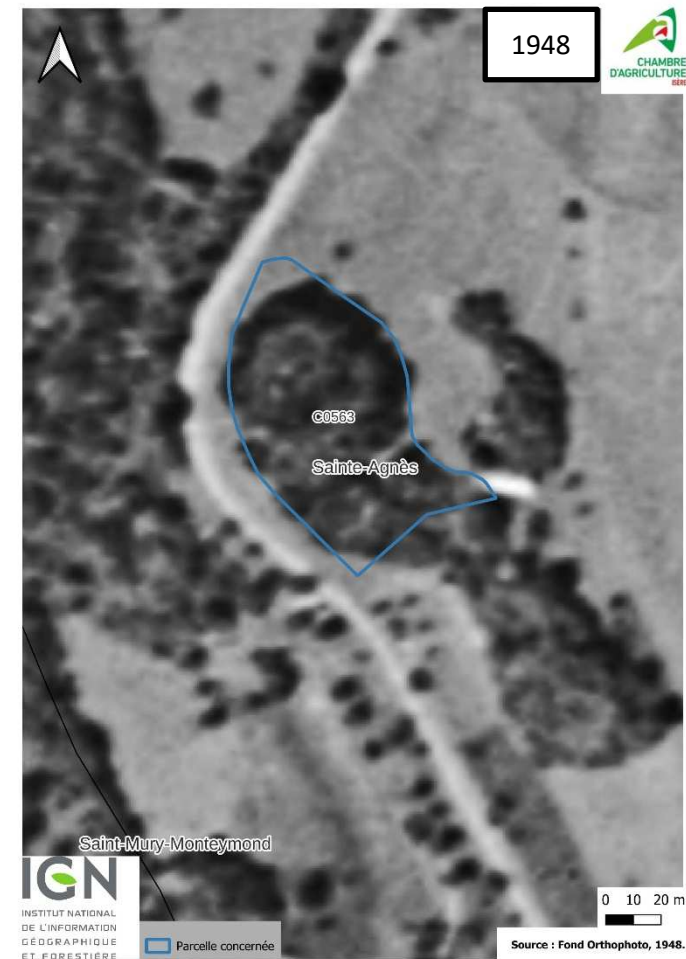
La parcelle est accessible par un chemin.

J'ai estimé à 2 000€HT pour la remise en état des terrains qui comprend : du broyage lourd avec du

réensemencement de prairie. Les travaux commenceront à l'été 2025. Les travaux se feront, quand les sols seront secs et hors période de reproduction des oiseaux.

Ces travaux font l'objet d'une demande de subvention auprès de la Communauté de Communes du Grésivaudan dans le cadre de l'appel à projet « Reconquête et le maintien des espaces agricoles ouverts », aujourd'hui à l'étude.

### 3. Présentation de la parcelle au fils des temps



#### 4. Analyse au regard de la réglementation des boisements (art. L.126-1 du code rural et de la pêche maritime)

Sur, la commune de Sainte-Agnès, la réglementation de boisement a été approuvée le 25 mai 2008.

La parcelle C0563 est en périmètre libre, elle est donc soumise à autorisation de défrichement.



## 5. Analyse au regard de l'environnement :

Les parcelles concernées ne se situent dans aucun des zonages suivants :

- Périmètre de captage (éloigné, rapproché, immédiat)
- Zones humides ;
- Espaces naturels sensibles (ENS) : ni locaux ni départementaux ;
- Sites inscrits et sites classés ;
- Réserves naturelles régionales et nationales ;
- Natura 2000 Oiseaux (dont ZICO) et Habitats ;
- Arrêté de protection de biotope ;
- ZNIEFF de type 1 ;
- Pelouses sèches.

Toutefois, la parcelle est en ZNIEFF de type 2. La ZNIEFF de type 2 Massif de Belledonne et chaîne des Hurtières. Cette ZNIEFF couvre quasiment tout le massif de Belledonne (70 156ha)



**6. Présentation des travaux aux regards des photographies aériennes antérieures**  
La carte ci-dessous présente les travaux envisagés ainsi que les photos de terrain.



Photos prises en février 2025

1



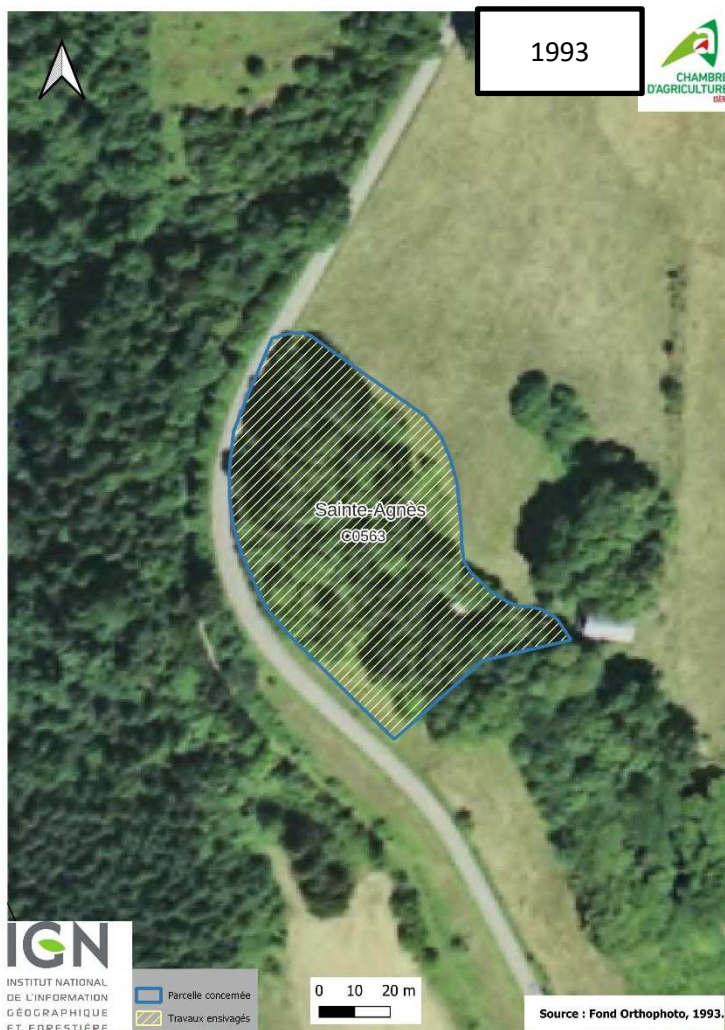
2



3



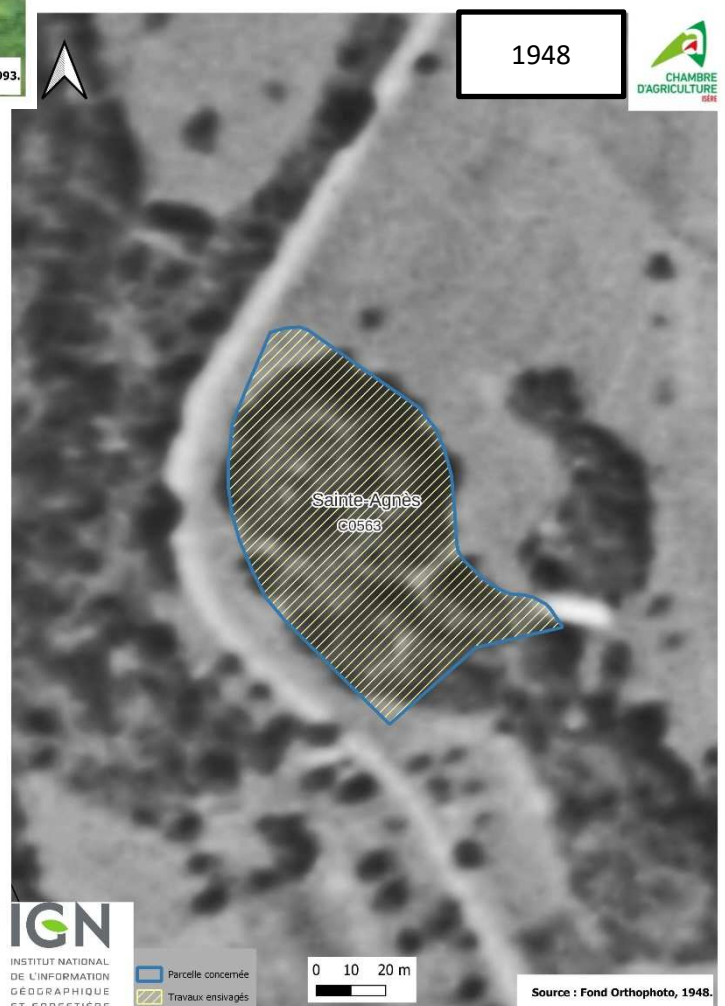
Les cartes ci-après présentent la zone des travaux avec les photos aériennes de 1993 et de 1948.



#### Commentaires :

En 1948, il y avait une plantation d'écus sur la totalité de la parcelle C0563. Cette même plantation était présente en 1993. Cette plantation a été coupée par mon propriétaire car les arbres étaient atteints de scolytes.

Les arbres ayant déjà été abattus, les travaux consisteront à un broyage lourd des souches qui seront restituées au sol. Ensuite, une prairie sera réensemencée.



## **7. Propositions de compensation :**

Cette parcelle est destinée à la réouverture des espaces à vocation pastorale, la proposition de compensation correspond à la condition n°3 de la doctrine départementale sur le défrichement. Je propose d'implanter à terme une prairie qui sera composé de trèfle violet, trèfle blanc, ray-grass, lotier, dactyle, fétuque, fléole, paturin des près.

Une fois remise en état ces parcelles seront pâturées par des bovins en fonction de la pousse de l'herbe. Je propose également d'entretenir régulièrement des arbres qui auront été conservés et de laisser un à deux arbres isolés pour abriter les bêtes.

Un entretien annuel sera effectué : débroussaillage, broyage si besoin.