	Examen au cas par cas réalisé par la personne publique responsable en application des articles R. 104-33 à R. 104-37 du code de l'urbanisme pour un plan local d'urbanisme
	Demande d'avis conforme à l'autorité environnementale sur l'absence de nécessité de réaliser une évaluation environnementale
Articles R. 104-33 à R. 104-37 du code de l'urbanisme	

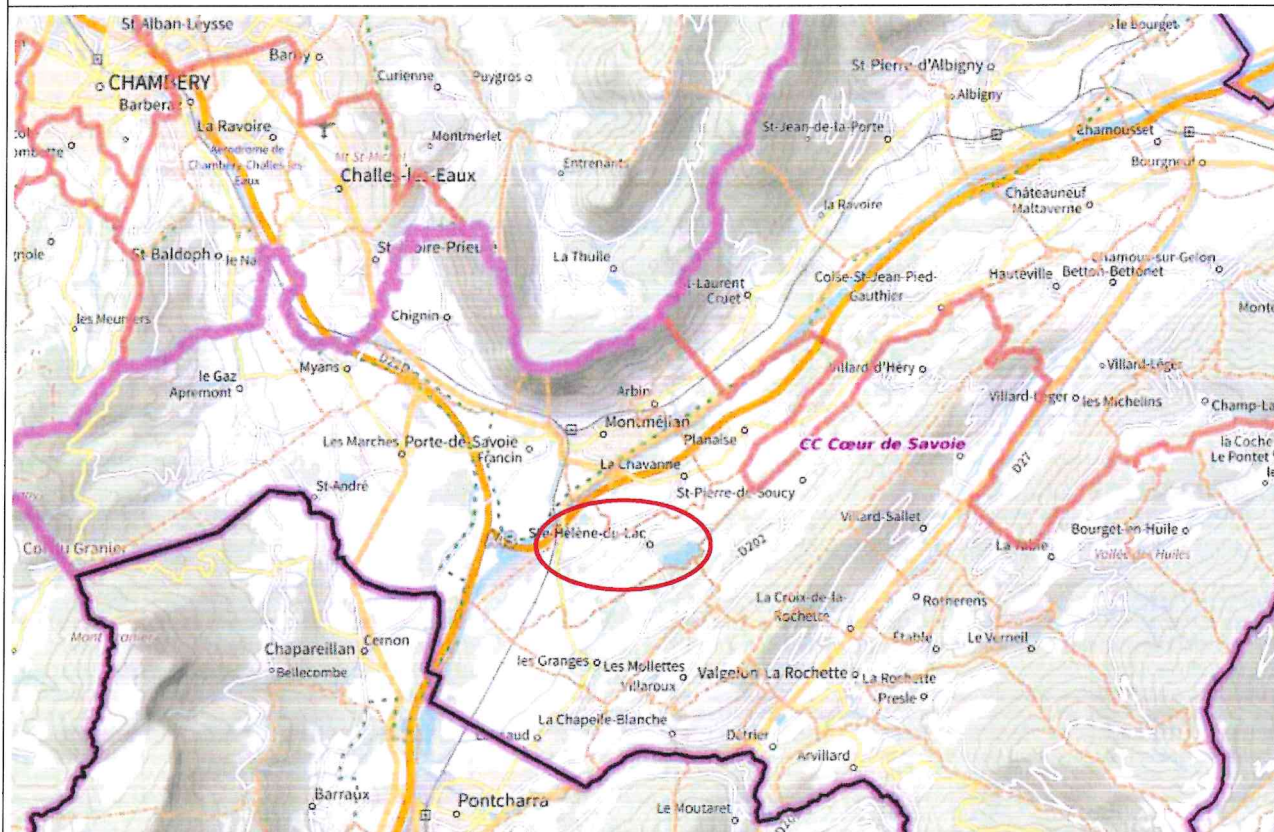
En cas d'avis tacite, le formulaire sera publié sur le site Internet de l'autorité environnementale

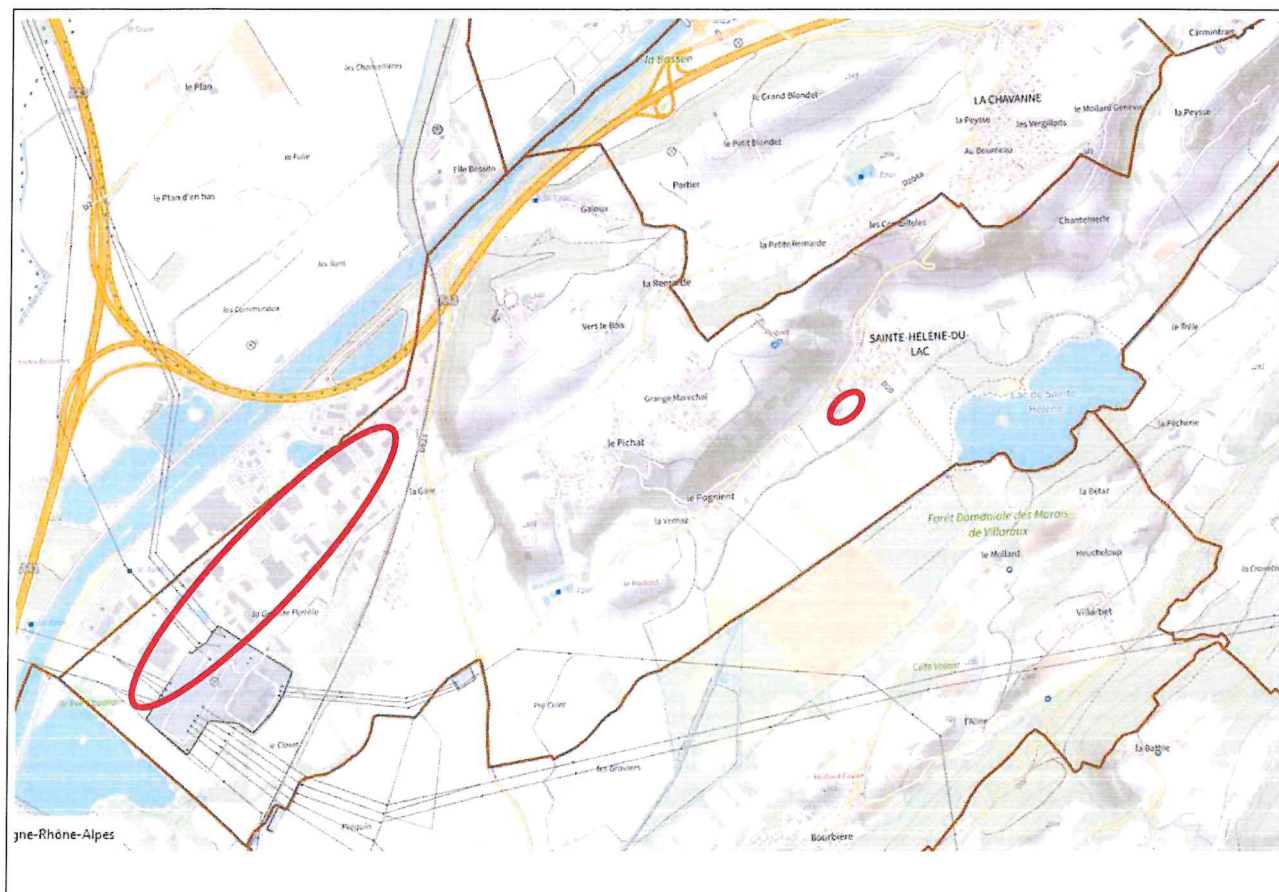
Avant de remplir cette demande, lire attentivement la notice explicative.

Votre attention est appelée sur le fait que les réponses apportées dans les cases de ce formulaire constituent des éléments particuliers sur lesquels votre analyse prendra appui, mais ils ne constituent pas l'analyse qui est à développer (rubrique 6)

Cadre réservé à l'autorité environnementale		
Date de réception :	Date de demande de pièces complémentaires :	N° d'enregistrement

1. Identification de la personne publique responsable
Dénomination
Commune de Sainte Hélène du Lac
SIRET/SIREN
217 302 405 000 14
Coordonnées (adresse, téléphone, courriel)
1, Place de la Mairie 73800 SAINTE-HELENE-DU-LAC mairie1@sainte-helenedulac.com 04/79/84/22/75
Nom, prénom et qualité de la personne physique habilitée à représenter la personne publique responsable
Madame le maire de Sainte Hélène du Lac
Nom, prénom et qualité de la personne physique ressource (service technique, bureau d'étude, etc.)
Coordonnées de la personne physique ressource (adresse, téléphone, courriel)

2. Identification du PLU
2.1 Type de document concerné (PLU, PLU(i))
PLU
2.2 Intitulé du document
Plan Local d'Urbanisme de la commune de Sainte Hélène du Lac
2.3 Le cas échéant, la date d'approbation et l'adresse du site Internet qui permet de prendre connaissance du document
Approuvé le 11 Juillet 2016 - https://www.geoportail-urbanisme.gouv.fr/
2.4 Territoire (commune(s) ou EPCI) couvert par le PLU
Commune de Sainte Hélène du Lac
2.5 Secteurs du territoire concernés par la procédure de révision, de modification ou de mise en compatibilité du PLU (matérialiser la localisation sur un document graphique)




3. Contexte de la planification

3.1 Documents de rang supérieur et documents applicables

Le territoire est-il couvert par un document de planification régionale (SAR, SDRIF, PADDUC, SRADDET) ?

☒ Oui
☐ Non

Si oui, nom du document et date d'approbation :

SRADDET Auvergne Rhône Alpes le 10 avril 2020

Le territoire est-il couvert par un SCoT ?

☒ Oui
☐ Non

Si oui, nom du SCoT et date d'approbation :

SCOT Métropole Savoie

Le territoire est-il couvert par d'autres types de documents exprimant une politique sectorielle (schéma d'aménagement et de gestion des eaux, plan de gestion des risques d'inondation, charte de parc naturel, PCAET, etc.) ?

PCAET Cœur de Savoie. Il a été adopté par le Conseil Communautaire en date du 10 décembre 2020. A la suite du bilan à mi-parcours, il a évolué par délibération du Conseil Communautaire en date du 14 décembre 2023.

3.2 Précédentes évaluations environnementales du PLU
Le PLU a fait l'objet d'une évaluation environnementale lors de son élaboration <input checked="" type="checkbox"/> Oui <input type="checkbox"/> Non
Si oui, préciser la date de l'avis de l'AE sur l'évaluation environnementale
Si non, préciser, le cas échéant, la date de la décision issue de l'examen au cas par cas concluant à l'absence de nécessité de réaliser une évaluation environnementale
Si cette évaluation environnementale a été réalisée, a-t-elle été actualisée ? <input type="checkbox"/> Oui <input checked="" type="checkbox"/> Non
Si oui, préciser la date de l'actualisation
Comment l'avis de l'autorité environnementale relatif à cette évaluation environnementale ou son actualisation a été pris en compte ? Expliquer les conséquences sur la procédure actuelle
Depuis l'évaluation environnementale initiale, ou sa dernière actualisation, le PLU a fait l'objet d'une procédure d'évolution qui n'a pas fait l'objet d'évaluation environnementale <input checked="" type="checkbox"/> Oui <input type="checkbox"/> Non
Si oui, préciser sa date d'approbation et son objet
Modification simplifiée n°1 pour l'ouverture à l'urbanisation de la zone AU d'Alpespace

4. Type de procédure engagée et objectifs de la procédure donnant lieu à la saisine
4.1 Type de procédure (révision, modification, mise en compatibilité) et fondement juridique
Modification simplifiée
4.2 Caractéristiques générales du territoire couvert par le PLU
4.2.1 Population concernée par le document, d'après le dernier recensement de la population (données INSEE)
Recensement insee 2021 : 816 habitants

4.2.2 Caractéristiques spatiales

Superficie totale (en hectares)				
Superficie par zones	Actuellement		Après évolution	
	Superficie (en ha)	Pourcentage de la superficie du territoire	Superficie (en ha)	Pourcentage de superficie du territoire
zones U				
zones 1 AU				
zones 2 AU				
zones A				
zones N				
Total				

4.2.3 Rappel des objectifs chiffrés de modération de la consommation de l'espace et de lutte contre l'étalement urbain fixés par le projet d'aménagement et de développement durables (PADD).

La commune souhaite également associer ce développement raisonné en nombre d'habitants à une réduction de la consommation d'espace par logement. Au POS la consommation moyenne était de 1400 m²/ logement et le PLU s'orientera vers une diminution de cette moyenne à au moins 1100 m² / logement.

4.3 Caractéristiques de la procédure

4.3.1 Contenu et objectifs de la procédure

4.3.2 La procédure a pour objet d'ouvrir une ou des zones à l'urbanisation ou de pouvoir autoriser des constructions

☐ Oui

☒ Non

Si oui, préciser la localisation et la superficie

/

Les incidences sur l'environnement de cette ouverture à l'urbanisation, ainsi que les incidences au regard des objectifs de conservation d'un site Natura 2000 ou, pour les territoires ultra-marins, au regard des objectifs de conservation des espaces nécessaires aux fonctionnalités écologiques ont-elles été analysées dans l'évaluation environnementale initiale ou dans sa version actualisée ?

☐ Oui

☐ Non

Si oui, préciser les pages de l'évaluation environnementale initiale ou de son actualisation et l'adresse du site internet qui permet de prendre connaissance du document

/

4.3.3 La procédure a pour objet ou pour effet d'augmenter la densité de certains secteurs

☐ Oui

X Non

Si oui, préciser la localisation et la superficie

/

4.3.4 La procédure a pour objet :

- de créer un espace boisé classé

☐ Oui

X Non

Si oui, préciser la localisation et la superficie

/

- de déclasser un espace boisé classé

☐ Oui

X Non

Si oui, préciser la localisation et la superficie

/

- de classer de nouveaux espaces agricoles, naturels ou forestiers

☐ Oui

X Non

Si oui, préciser la localisation et les superficies

/

- de déclasser un espace agricole, naturel ou forestier

☐ Oui

X Non

Si oui, préciser la localisation et les superficies

/

- de créer de nouvelles protections environnementales

☐ Oui

X Non

Si oui, préciser les protections et leurs superficies

/

- de supprimer une protection édictée en raison des risques de nuisance, qualité des sites, paysages, milieux naturels

☐ Oui

X Non


Si oui, préciser les protections et leurs superficies

/
4.4 Mise en compatibilité du PLU dans le cadre d'une déclaration de projet
- Description de l'opération ou du projet nécessitant la mise en compatibilité et indications des éléments devant être mis en compatibilité avec le projet
Cliquez ou appuyez ici pour entrer du texte.
- Le projet concerné par la mise en compatibilité est soumis à évaluation environnementale : <input type="checkbox"/> Oui <input type="checkbox"/> Non
Si oui, préciser l'adresse du site internet qui permet de prendre connaissance de la décision issue de l'examen au cas par cas ou de l'étude d'impact du projet concerné par la mise en compatibilité
Cliquez ou appuyez ici pour entrer du texte.
4.5 Mise en compatibilité du PLU dans le cadre d'une procédure intégrée (L. 300-6-1)
- Description de l'opération ou du projet nécessitant la mise en compatibilité et indications des éléments devant être mis en compatibilité avec le projet
- Le projet concerné par la mise en compatibilité est soumis à évaluation environnementale : <input type="checkbox"/> Oui <input type="checkbox"/> Non
Si oui, préciser l'adresse du site internet qui permet de prendre connaissance de la décision issue de l'examen au cas par cas ou de l'étude d'impact du projet concerné par la mise en compatibilité
/
4.6 Mise en compatibilité du PLU avec un document supérieur
- Document(s) avec le(s)quel(s) le PLU est mis en compatibilité : parmi les documents listés à la rubrique 3.1 , intitulé du document, date d'approbation et l'adresse du site internet qui permet de prendre connaissance du document
/
- Motif pour lequel le PLU est mis en compatibilité
/
4.7 La procédure a des effets au-delà des frontières nationales <input type="checkbox"/> Oui <input type="checkbox"/> Non
Si oui, préciser les effets
/

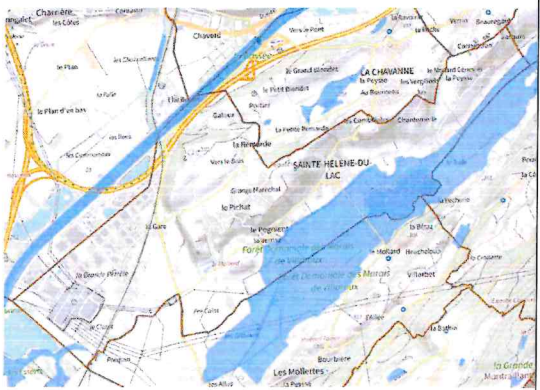
5. Sensibilité environnementale du territoire concerné par la procédure

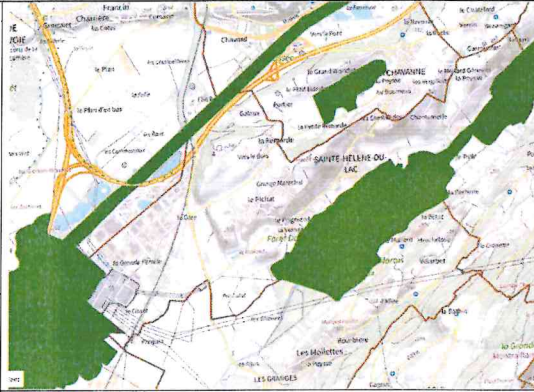
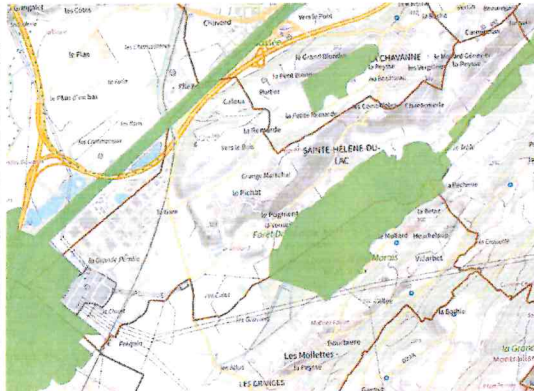
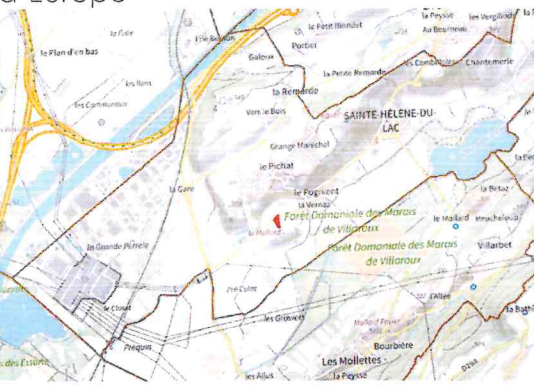
5.1 Le plan local d'urbanisme est concerné par :

Annexe II

	Oui	Non	Si oui, précisez
Les dispositions de la loi montagne	<input type="checkbox"/>	X	
Les dispositions de la loi littoral	<input type="checkbox"/>	x	
Un site désigné Natura 2000 en application de l'article L. 414-1 du code de l'environnement (ZICO, ZPS, ZSC)	x	<input type="checkbox"/>	« réseau de zones humides dans la combe de Savoie et la moyenne vallée de l'Isère » : 
Un cœur de parc national délimité en application de l'article L. 331-2 du code de l'environnement	<input type="checkbox"/>	x	
Une réserve naturelle ou un périmètre de protection autour d'une réserve institués en application, respectivement, des articles L. 332-1 et L. 332-16 du code de l'environnement	<input type="checkbox"/>	x	
Un site inscrit ou classé en application des articles L. 341-1 et L. 341-2 du code de l'environnement	<input type="checkbox"/>	x	
Un plan de prévention des risques technologiques prévu à l'article L. 515-15 du code de l'environnement	<input type="checkbox"/>	x	
Un plan de prévention des risques naturels prévisibles prévu à l'article L. 562-1 du code de l'environnement	x	<input type="checkbox"/>	Plan de Prévention des risques d'inondation de l'Isère

Annexe II

Un périmètre des servitudes relatives aux installations classées pour la protection de l'environnement instituées en application de l'article L. 515-8 du code de l'environnement	<input type="checkbox"/>	x	
Un périmètre des servitudes sur des terrains pollués, sur l'emprise des sites de stockage de déchets, sur l'emprise d'anciennes carrières ou dans le voisinage d'un site de stockage géologique de dioxyde de carbone instituées en application de l'article L. 515-12 du code de l'environnement	<input type="checkbox"/>	x	
Un plan de prévention des risques miniers prévus à l'article L. 174-5 du code minier	<input type="checkbox"/>	x	
Un site patrimonial remarquable créé en application des articles L. 631-1 et L. 632-2 du code du patrimoine	<input type="checkbox"/>	x	
Des abords des monuments historiques prévus aux articles L. 621-30 et L. 621-31 du code du patrimoine	<input type="checkbox"/>	x	
Une zone humide prévue à l'article L. 211-1 du code de l'environnement	x	<input type="checkbox"/>	<p>Marais du Coisin, Coisetant et Lac de Ste Hélène.</p> <p>Cours de l'Isère, de la confluence avec l'Arc jusqu'à la limite avec le département Isère</p> 
Une trame verte et bleue prévue à l'article L. 371-1 du code de l'environnement (préciser réservoir de biodiversité et/ou corridor écologique)	x	<input type="checkbox"/>	Réservoir de biodiversité : TVB SRADDET


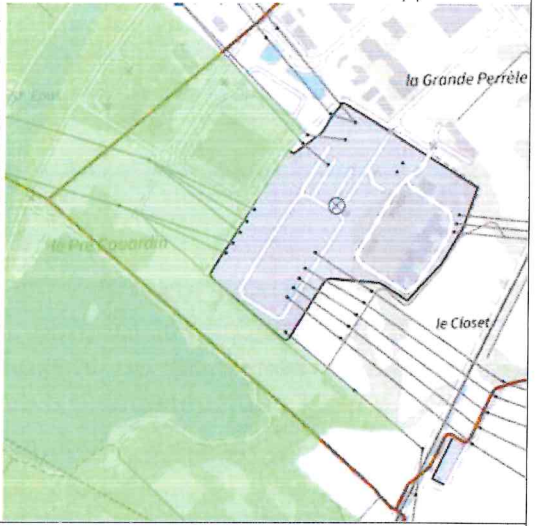
			
Une ZNIEFF (préciser type I ou II) prévue à l'article L. 411-1 A du code de l'environnement	x	<input type="checkbox"/>	<p>ZNIEFF 1 :</p> <p>Marais du Coisin, Coisetan et Lac de Ste Hélène</p> <p>Forêt alluviale de chapareillan</p> <p>Ecosystème alluvial de l'Isère dans la vallée du Grésivaudan</p> 
Un espace naturel sensible prévu à l'article L. 113-8 du code de l'urbanisme	<input type="checkbox"/>	x	
<p>Un espace concerné par :</p> <ul style="list-style-type: none"> - un arrêté de protection de biotope prévu à l'article R. 411-15 du code de l'environnement ; - un arrêté le listant comme un site d'intérêt géologique prévu à l'article R. 411-17-1 du même code ; - un arrêté le listant comme une zone prioritaire pour la biodiversité prévue à l'article R. 411-17-3 du même code 	x	<input type="checkbox"/>	<p>Arrêté de protection de biotope du talus du Molard pour le guêpier d'Europe</p> 

Un espace boisé classé prévu à l'article L. 113-1 du code de l'urbanisme, une forêt de protection prévue à l'article L. 141-1 du code forestier	<input type="checkbox"/>	x	
Autre protection	<input type="checkbox"/>	x	
5.2 Le ou les secteurs qui font l'objet de la procédure donnant lieu à la saisine sont concernés par :			
	Oui	Non	Si oui, précisez
Les dispositions de la loi montagne	<input type="checkbox"/>	x	
Les dispositions de la loi littoral	<input type="checkbox"/>	x	
Un plan de prévention des risques technologiques prévu à l'article L. 515-15 du code de l'environnement	<input type="checkbox"/>	x	
Un plan de prévention des risques naturels prévisibles prévu à l'article L. 562-1 du code de l'environnement	x	<input type="checkbox"/>	Le secteur d'Alpespace est dans le périmètre d'étude du PPRI de l'Isère. Le secteur de zone Ue modifié est en zone constructible soumise à règlement.
Un périmètre des servitudes relatives aux installations classées pour la protection de l'environnement instituées en application de l'article L. 515-8 du code de l'environnement	<input type="checkbox"/>	x	
Un périmètre des servitudes sur des terrains pollués, sur l'emprise des sites de stockage de déchets, sur l'emprise d'anciennes carrières ou dans le voisinage d'un site de stockage géologique de dioxyde de carbone instituées en application de l'article L. 515-12 du code de l'environnement	<input type="checkbox"/>	x	
Un plan de prévention des risques miniers prévus à l'article L. 174-5 du code minier	<input type="checkbox"/>	x	
Autre protection	<input type="checkbox"/>	x	

5.3 Le ou les secteurs qui font l'objet de la procédure donnant lieu à la saisine se situent dans ou à proximité :

	Oui	Non	Lequel et à quelle distance ?
D'un site désigné Natura 2000 en application de l'article L. 414-1 du code de l'environnement (ZICO, ZPS, ZSC)	<input type="checkbox"/>	x	
D'un cœur de parc national délimité en application de l'article L. 331-2 du code de l'environnement	<input type="checkbox"/>	x	
D'une réserve naturelle ou un périmètre de protection autour d'une réserve institués en application, respectivement, de l'article L. 332-1 et des articles L. 332-16 à L. 332-18 du code de l'environnement	<input type="checkbox"/>	x	
D'un site inscrit ou classé en application des articles L. 341-1 et L. 341-2 du code de l'environnement	<input type="checkbox"/>	x	
D'un site patrimonial remarquable créé en application des	<input type="checkbox"/>	x	

articles L. 631-1 et L. 632-2 du code du patrimoine			
D'un abord des monuments historiques prévus aux articles L. 621-30 et L. 621-31 du code du patrimoine	<input type="checkbox"/>	x	
D'une zone humide prévue à l'article L. 211-1 du code de l'environnement	<input type="checkbox"/>	x	
D'une trame verte et bleue prévue à l'article L. 371-1 du code de l'environnement (préciser réservoir de biodiversité et/ou corridor écologique)	x	<input type="checkbox"/>	Une partie du secteur de la ZAC d'Alpespace est compris dans le périmètre de réserve biologique.

			
D'une ZNIEFF (préciser type I ou II) prévue à l'article L. 411-1 A du code de l'environnement	x	<input type="checkbox"/>	<p>La zone Uee d'Alpespace destinée aux installations pour la production d'énergies renouvelables est ponctuellement dans le périmètre de la ZNIEFF de type 1.</p> 
D'un espace naturel sensible prévu à l'article L. 113-8 du code de l'urbanisme	<input type="checkbox"/>	x	
D'un espace concerné par : - un arrêté de protection de biotope prévu à l'article R. 411-15 du code de l'environnement ; - un arrêté le listant comme un site d'intérêt géologique prévu à l'article R. 411-17-1 du même code ; - un arrêté le listant comme une zone prioritaire pour la biodiversité prévue à l'article R. 411-17-3 du même code	<input type="checkbox"/>	x	

D'un espace boisé classé prévu à l'article L. 113-1 du code de l'urbanisme, une forêt de protection prévue à l'article L. 141-1 du code forestier	<input type="checkbox"/>	x	
D'un secteur délimité par le plan local d'urbanisme en application de l'article L. 151-19 du code de l'urbanisme	<input type="checkbox"/>	x	
D'un secteur délimité par le plan local d'urbanisme en application de l'article L. 151-23 du code de l'urbanisme	<input type="checkbox"/>	x	
Autre protection	<input type="checkbox"/>	x	

5.4 Des constructions à usage d'habitation ou des établissements recevant du public sont-ils prévus dans des zones de nuisances (nuisances sonores, qualité de l'air, pollution des sols, etc.) ?

☐ Oui
☒ Non

Si oui, précisez :

/

6. Auto-évaluation

L'auto-évaluation doit **identifier** les effets potentiels de la procédure qui fait l'objet du présent formulaire compte-tenu de sa nature, de sa localisation – c'est-à-dire en prenant en compte la sensibilité du territoire concerné - et **expliquer** pourquoi la procédure concernée n'est pas susceptible d'avoir des incidences notables sur l'environnement.

Voir notice de la modification simplifiée

7. Autres procédures consultatives

7.1 Date prévisionnelle de transmission du projet aux personnes publiques associées

7.2 Autres consultations envisagées (consultations obligatoires et facultatives)

7.3 Procédure de participation du public envisagée

- enquête publique

☐ Oui
☒ Non

- participation du public par voie électronique <input type="checkbox"/> Oui <input checked="" type="checkbox"/> Non
- enquête publique unique organisée avec une ou plusieurs autres procédures <input type="checkbox"/> Oui <input checked="" type="checkbox"/> Non
Si oui, préciser lesquelles
- autre, préciser les modalités
Mise à disposition de la notice en mairie de Ste Hélène du lac

8. Annexes		
8.1 Annexes obligatoires		
1	Dossier de révision, modification ou mise en compatibilité du PLU (comportant notamment, le cas échéant, l'exposé des motifs des changements apportés)	<input checked="" type="checkbox"/>
2	Documents graphiques matérialisant la localisation des secteurs du territoire concernés par la procédure soumise à l'avis de l'autorité environnementale et comportant des zooms qui permettent de localiser et identifier les secteurs avant et après mise en œuvre des opérations (rubrique 2.5).	<input checked="" type="checkbox"/>
3	L'auto-évaluation (rubrique 6)	<input checked="" type="checkbox"/>
4	Version dématérialisée du document mentionné dans les rubriques 2.3, 4.3.2, 4.4, 4.5 et 4.6 lorsqu'il n'est pas consultable sur un site <i>Internet</i>	<input type="checkbox"/>
8.2 Autres annexes volontairement transmises par le déposant		
Veuillez préciser les annexes jointes au présent formulaire, ainsi que les rubriques auxquelles elles se rattachent		

9. Engagement et signature			
Je certifie sur l'honneur l'exactitude des renseignements ci-dessus			
(personne publique responsable)			
Fait à	Sainte-Hélène-du-Lac	le,	13 Août 2024
Nom	SCHNEIDER	Prénom	Sylvie
Qualité	Le Maire		

Signature



A handwritten signature in blue ink, consisting of several fluid, overlapping strokes.