





# PROJET APAISEMENT PRESQU'ÎLE


MÉTROPOLE  
GRAND LYON


DUM DMOU  
Direction Urbanisme  
Direction Mobilité

## HORIZON 2026

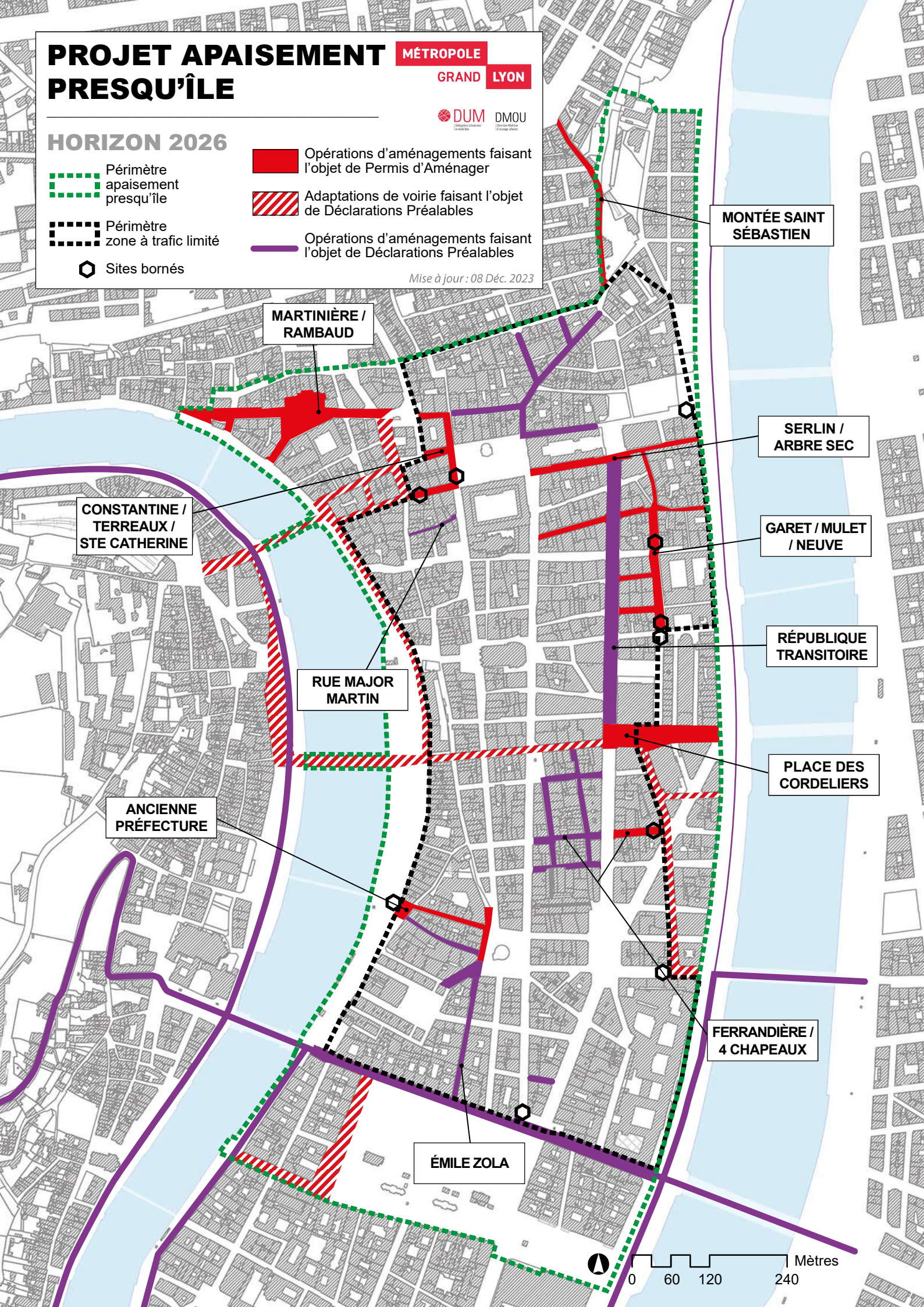
-  Périmètre apaisement presqu'île
-  Périmètre zone à trafic limité
-  Sites bornés

 Opérations d'aménagements faisant l'objet de Permis d'Aménager

 Adaptations de voirie faisant l'objet de Déclarations Préalables

 Opérations d'aménagements faisant l'objet de Déclarations Préalables

Mise à jour : 08 Déc. 2023



MARTINIÈRE /  
RAMBAUD

CONSTANTINE /  
TERREAUX /  
STE CATHERINE

RUE MAJOR  
MARTIN

ANCIENNE  
PRÉFECTURE

MONTÉE SAINT  
SÉBASTIEN

SERLIN /  
ARBRE SEC

GARET / MULET  
/ NEUVE

RÉPUBLIQUE  
TRANSITOIRE

PLACE DES  
CORDELIERS

FERRANDIÈRE /  
4 CHAPEAUX

ÉMILE ZOLA



0 60 120 240 Mètres