	<p align="center"><b>Examen au cas par cas réalisé par la personne publique responsable en application des articles R. 104-33 à R. 104-37 du code de l'urbanisme pour un plan local d'urbanisme</b></p>
	<p align="center">Demande d'avis conforme à l'autorité environnementale sur l'absence de nécessité de réaliser une évaluation environnementale</p>
	<p align="center">Articles R. 104-33 à R. 104-37 du code de l'urbanisme</p>

**En cas d'avis tacite, le formulaire sera publié sur le site Internet de l'autorité environnementale**

*Avant de remplir cette demande, lire attentivement la notice explicative.*

*Votre attention est appelée sur le fait que les réponses apportées dans les cases de ce formulaire constituent des éléments particuliers sur lesquels votre analyse prendra appui, mais ils ne constituent pas l'analyse qui est à développer (rubrique 6)*

Cadre réservé à l'autorité environnementale		
Date de réception :	Date de demande de pièces complémentaires :	N° d'enregistrement

1. Identification de la personne publique responsable
Dénomination
Commune de Chamousset
SIRET/SIREN
217 300 680 00014 ;
Coordonnées (adresse, téléphone, courriel)
70, rue de la Mairie -73390 CHAMOUSSET 04 79 60 84 39 mairiechamousset@wanadoo.fr
Nom, prénom et qualité de la personne physique habilitée à représenter la personne publique responsable
Monsieur le maire, Yannick LOGEROT
Nom, prénom et qualité de la personne physique ressource (service technique, bureau d'étude, etc.)
Caroline METIFIOT – terre d'urbanisme
Coordonnées de la personne physique ressource (adresse, téléphone, courriel)
11 chemin des bigornes 73420 VOGLANS 04 79 52 11 65 / 06 12 10 22 75

<b>2. Identification du PLU</b>
---------------------------------

<b>2.1 Type de document concerné (PLU, PLU(i))</b>
PLU
<b>2.2 Intitulé du document</b>
Plan Local d'Urbanisme de la commune de Chamousset
<b>2.3 Le cas échéant, la date d'approbation et l'adresse du site Internet qui permet de prendre connaissance du document</b>
Approuvé le 22 novembre 2017 - <a href="https://www.geoportail-urbanisme.gouv.fr/">https://www.geoportail-urbanisme.gouv.fr/</a>
<b>2.4 Territoire (commune(s) ou EPCI) couvert par le PLU</b>
Commune de Chamousset
<b>2.5 Secteurs du territoire concernés par la procédure de révision, de modification ou de mise en compatibilité du PLU (matérialiser la localisation sur un document graphique)</b>

<b>3. Contexte de la planification</b>
<b>3.1 Documents de rang supérieur et documents applicables</b>
Le territoire est-il couvert par un document de planification régionale (SAR, SDRIF, PADDUC, SRADDET) ?
<input checked="" type="checkbox"/> Oui <input type="checkbox"/> Non
Si oui, nom du document et date d'approbation :
SRADDET Auvergne Rhône Alpes le 10 avril 2020
Le territoire est-il couvert par un SCoT ?
<input checked="" type="checkbox"/> Oui <input type="checkbox"/> Non
Si oui, nom du SCoT et date d'approbation :
SCOT Métropole Savoie
Le territoire est-il couvert par d'autres types de documents exprimant une politique sectorielle (schéma d'aménagement et de gestion des eaux, plan de gestion des risques d'inondation, charte de parc naturel, PCAET, etc.) ?
PCAET de Cœur de Savoie approuvé le 17/08/2015

<b>3.2 Précédentes évaluations environnementales du PLU</b>
Le PLU a fait l'objet d'une évaluation environnementale lors de son élaboration
<input type="checkbox"/> Oui <input checked="" type="checkbox"/> Non
Si oui, préciser la date de l'avis de l'AE sur l'évaluation environnementale
Demande d'avis n°2017-ARA-AUPP-00264
Si non, préciser, le cas échéant, la date de la décision issue de l'examen au cas par cas concluant à l'absence de nécessité de réaliser une évaluation environnementale

Cliquez ou appuyez ici pour entrer du texte.
Si cette évaluation environnementale a été réalisée, a-t-elle été actualisée ? <input type="checkbox"/> Oui <input checked="" type="checkbox"/> Non
Si oui, préciser la date de l'actualisation
Comment l'avis de l'autorité environnementale relatif à cette évaluation environnementale ou son actualisation a été pris en compte ? Expliquer les conséquences sur la procédure actuelle
Depuis l'évaluation environnementale initiale, ou sa dernière actualisation, le PLU a fait l'objet d'une procédure d'évolution qui n'a pas fait l'objet d'évaluation environnementale <input checked="" type="checkbox"/> Oui <input type="checkbox"/> Non
Modification simplifiée n°1 décision n°2022-ARA-KKU-2741
Si oui, préciser sa date d'approbation et son objet
Modification simplifiée n°1 pour objet de modifier l'orientation d'aménagement et de programmation n°1 lieu-dit La Girande, situé en zone AU pour : <ul style="list-style-type: none"> <li>• permettre l'urbanisation au coup par coup au fur et à mesure de l'avancement des réseaux, et non dans le cadre d'une opération d'aménagement d'ensemble ;</li> <li>• augmenter la densité et la part de logements sociaux ;</li> <li>• diversifier la destination d'habitat de la zone et permettre l'accueil d'activités de services où s'effectue l'accueil d'une clientèle telles qu'un cabinet médical ;</li> <li>• approfondir les prescriptions environnementales sur les énergies renouvelables, le compostage, l'infiltration eaux pluviales et le cycle de l'eau ;</li> </ul>

#### 4. Type de procédure engagée et objectifs de la procédure donnant lieu à la saisine

##### 4.1 Type de procédure (révision, modification, mise en compatibilité) et fondement juridique

Modification simplifiée

##### 4.2 Caractéristiques générales du territoire couvert par le PLU

4.2.1 Population concernée par le document, d'après le dernier recensement de la population (données INSEE)

Recensement insee 2020 : 597 habitants

4.2.2 Caractéristiques spatiales				
Superficie totale (en hectares)	7696.54 ha			
Superficie par zones	Actuellement		Après évolution	
	Superficie (en ha)	Pourcentage de la superficie du territoire	Superficie (en ha)	Pourcentage de superficie du territoire
zones U	36.66 ha	0.48%	idem	
zones 1 AU	1.1 ha	0.014%	idem	
zones 2 AU				
zones A	308.57 ha	4%	idem	
zones N	7350.21 ha	95.5%	idem	
Total	7696.54 ha			
<b>4.2.3 Rappel des objectifs chiffrés de modération de la consommation de l'espace et de lutte contre l'étalement urbain fixés par le projet d'aménagement et de développement durables (PADD).</b>				
<p>UNE NOUVELLE OFFRE FONCIÈRE EN ADÉQUATION AVEC L'ACCUEIL DE LA POPULATION ET LA MODÉRATION DE LA CONSOMMATION DE L'ESPACE.</p> <p>L'offre de foncier se fera dans les secteurs équipés par les réseaux afin d'accueillir environ 100 nouveaux habitants, soit environ 42 nouveaux logements.</p> <p>Dans le cadre de la modération de la consommation de foncier, la commune souhaite cadrer la consommation d'espace par logement à environ 800m<sup>2</sup> par logement alors qu'elle était de 1041m<sup>2</sup> entre 2005 et 2015.</p> <p>Cette nouvelle offre foncière destinée principalement à l'habitat se fera par la finalisation du secteur Est de la Girande et préférentiellement sur le plateau à l'Ouest du lotissement de la Girande. L'objectif étant de confirmer l'urbanisation de ce secteur en structurant l'urbanisation nouvelle pour marquer l'entrée de la zone d'habitat. Ce secteur fera l'objet d'une opération d'aménagement qui pourra proposer des logements sociaux en primo-accession en plus des logements locatifs sociaux pour atteindre 20% demandés au SCOT.</p> <p>Ce développement de l'urbanisation permet de préserver les terres agricoles du chef lieu en continuité immédiate de la ferme.</p> <p>La localisation de ce nouveau potentiel foncier permettra de préserver le paysage identitaire de la commune et la trame Verte et Bleue. En effet, en protégeant de l'extension de l'urbanisation les zones naturelles à l'Est du chef lieu, les espaces agricoles ouverts de la plaine, les zones humides, les arbres isolés et la trame bocagère du quart sud ouest de la</p>				

commune la continuité écologique de la commune est maintenue.
<b>4.3 Caractéristiques de la procédure</b>
<b>4.3.1 Contenu et objectifs de la procédure</b>
La commune de Chamousset engage une procédure de modification simplifiée n°2 afin de : <ul style="list-style-type: none"> <li>- mettre en place un Espace Boisé Classé,</li> <li>- revoir les modalités d'installation des panneaux solaires dans le règlement écrit,</li> <li>- modifier la réglementation des pare vues en clôture.</li> </ul>
<b>4.3.2 La procédure a pour objet d'ouvrir une ou des zones à l'urbanisation ou de pouvoir autoriser des constructions</b> <input type="checkbox"/> Oui <input checked="" type="checkbox"/> Non
Si oui, préciser la localisation et la superficie
/
Les incidences sur l'environnement de cette ouverture à l'urbanisation, ainsi que les incidences au regard des objectifs de conservation d'un site Natura 2000 ou, pour les territoires ultra-marins, au regard des objectifs de conservation des espaces nécessaires aux fonctionnalités écologiques ont-elles été analysées dans l'évaluation environnementale initiale ou dans sa version actualisée ? <input type="checkbox"/> Oui <input type="checkbox"/> Non
Si oui, préciser les pages de l'évaluation environnementale initiale ou de son actualisation et l'adresse du site internet qui permet de prendre connaissance du document
/
<b>4.3.3 La procédure a pour objet ou pour effet d'augmenter la densité de certains secteurs</b>

<input type="checkbox"/> Oui <input checked="" type="checkbox"/> Non
Si oui, préciser la localisation et la superficie
/

## 4.3.4 La procédure a pour objet :

- de créer un espace boisé classé

☐ Oui☒ Non

Si oui, préciser la localisation et la superficie

442689 m<sup>2</sup> Prés de la Chambre

- de déclasser un espace boisé classé

☐ Oui☒ Non

Si oui, préciser la localisation et la superficie

/

- de classer de nouveaux espaces agricoles, naturels ou forestiers

☐ Oui☒ Non

Si oui, préciser la localisation et les superficies

/

- de déclasser un espace agricole, naturel ou forestier

☐ Oui☒ Non

Si oui, préciser la localisation et les superficies

/

- de créer de nouvelles protections environnementales

☐ Oui☒ Non

Si oui, préciser les protections et leurs superficies

/

- de supprimer une protection édictée en raison des risques de nuisance, qualité des sites, paysages, milieux naturels

☐ Oui☒ Non

Si oui, préciser les protections et leurs superficies

/

**4.4 Mise en compatibilité du PLU dans le cadre d'une déclaration de projet**

- Description de l'opération ou du projet nécessitant la mise en compatibilité et indications des éléments devant être mis en compatibilité avec le projet

Cliquez ou appuyez ici pour entrer du texte.

- Le projet concerné par la mise en compatibilité est soumis à évaluation environnementale :

☐ Oui

☐ Non

Si oui, préciser l'adresse du site internet qui permet de prendre connaissance de la décision issue de l'examen au cas par cas ou de l'étude d'impact du projet concerné par la mise en compatibilité

Cliquez ou appuyez ici pour entrer du texte.

#### **4.5 Mise en compatibilité du PLU dans le cadre d'une procédure intégrée (L. 300-6-1)**

- Description de l'opération ou du projet nécessitant la mise en compatibilité et indications des éléments devant être mis en compatibilité avec le projet

- Le projet concerné par la mise en compatibilité est soumis à évaluation environnementale :

☐ Oui

☐ Non

Si oui, préciser l'adresse du site internet qui permet de prendre connaissance de la décision issue de l'examen au cas par cas ou de l'étude d'impact du projet concerné par la mise en compatibilité

#### **4.6 Mise en compatibilité du PLU avec un document supérieur**

- Document(s) avec le(s)quel(s) le PLU est mis en compatibilité : parmi les documents listés à la **rubrique 3.1**, intitulé du document, date d'approbation et l'adresse du site internet qui permet de prendre connaissance du document

/

- Motif pour lequel le PLU est mis en compatibilité

/

#### **4.7 La procédure a des effets au-delà des frontières nationales**

☐ Oui

☐ Non

**Si oui, préciser les effets**


/

### **5. Sensibilité environnementale du territoire concerné par la procédure**

#### **5.1 Le plan local d'urbanisme est concerné par :**

	Oui	Non	Si oui, précisez
Les dispositions de la loi montagne		X	
Les dispositions de la loi littoral	<input type="checkbox"/>	x	

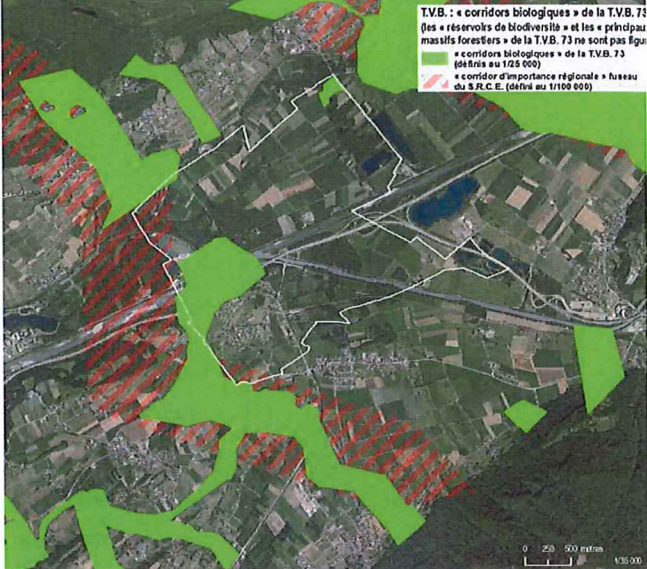
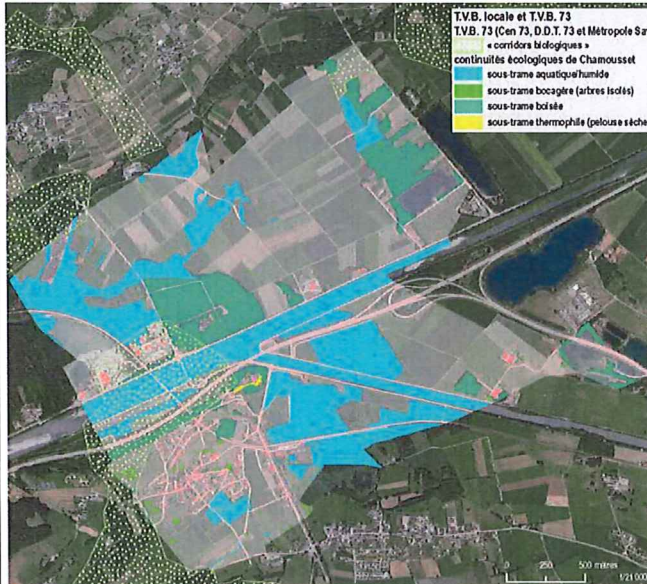
## Annexe II

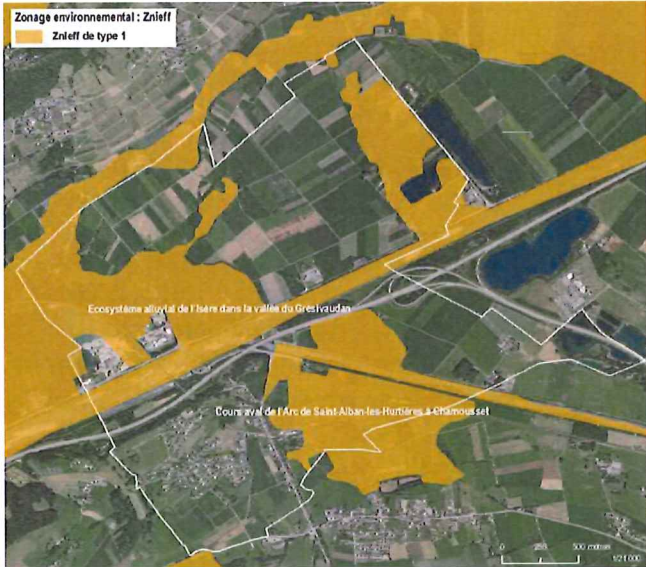

Un site désigné Natura 2000 en application de l'article L. 414-1 du code de l'environnement (ZICO, ZPS, ZSC)	x	<input type="checkbox"/>	<p>Le territoire de Chamousset est concerné par le réseau Natura 2000, plus particulièrement par une zone spéciale de conservation (relevant de la directive Habitats) : Z.S.C. FR8201773 (site départemental S12) réseau de zones humides dans la combe de Savoie et la basse vallée de l'Isère désignée le 13 janvier 2017 (carte zonage environnemental : site Natura 2000).</p> <p>Cette Z.S.C. réseau de zones humides dans la combe de Savoie et la basse vallée de l'Isère (carte zonages environnementaux : sites Natura 2000) est justifié par la présence de six habitats naturels d'intérêt communautaire (européen) dont deux prioritaires et de 13 espèces d'intérêt communautaire</p> 
Un cœur de parc national délimité en application de l'article L. 331-2 du code de l'environnement	<input type="checkbox"/>	x	
Une réserve naturelle ou un périmètre de protection autour d'une réserve institués en application, respectivement, des articles L. 332-1 et L. 332-16 du code de l'environnement	<input type="checkbox"/>	x	
Un site inscrit ou classé en application des articles L. 341-1 et L. 341-2 du code de l'environnement	<input type="checkbox"/>	x	
Un plan de prévention des risques technologiques prévu à l'article L. 515-15 du code de l'environnement	<input type="checkbox"/>	x	
Un plan de prévention des risques naturels prévisibles prévu à l'article L. 562-1 du code de l'environnement	x		Plan de prévention des risques d'inondation approuvé le 19/02/2013

## Annexe II

Un périmètre des servitudes relatives aux installations classées pour la protection de l'environnement instituées en application de l'article L. 515-8 du code de l'environnement	<input type="checkbox"/>	x	
Un périmètre des servitudes sur des terrains pollués, sur l'emprise des sites de stockage de déchets, sur l'emprise d'anciennes carrières ou dans le voisinage d'un site de stockage géologique de dioxyde de carbone instituées en application de l'article L. 515-12 du code de l'environnement	<input type="checkbox"/>	x	
Un plan de prévention des risques miniers prévus à l'article L. 174-5 du code minier	<input type="checkbox"/>	x	
Un site patrimonial remarquable créé en application des articles L. 631-1 et L. 632-2 du code du patrimoine	<input type="checkbox"/>	x	

# Annexe II

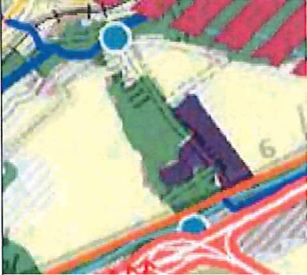


Des abords des monuments historiques prévus aux articles L. 621-30 et L. 621-31 du code du patrimoine		x	
Une zone humide prévue à l'article L. 211-1 du code de l'environnement		x	
Une trame verte et bleue prévue à l'article L. 371-1 du code de l'environnement (préciser réservoir de biodiversité et/ou corridor écologique)	x	<input type="checkbox"/>	 <p>Corridors écologiques</p>  <p>TVB locale</p>
Une ZNIEFF (préciser type I ou II) prévue à l'article L. 411-1 A du code de l'environnement	x	<input type="checkbox"/>	Le territoire de Chamousset contribue à deux zones naturelles d'intérêt écologique, faunistique floristique (Znieff) de type 1 et à une Znieff de type 2 (carte zonage environnemental : Znieff type 1).

			
Un espace naturel sensible prévu à l'article L. 113-8 du code de l'urbanisme	<input type="checkbox"/>	x	
Un espace concerné par : - un arrêté de protection de biotope prévu à l'article R. 411-15 du code de l'environnement ; - un arrêté le listant comme un site d'intérêt géologique prévu à l'article R. 411-17-1 du même code ; - un arrêté le listant comme une zone prioritaire pour la biodiversité prévue à l'article R. 411-17-3 du même code	x		L'A.P.P.B. la Bialle et les bassins Mollards a été classé par un arrêté préfectoral de protection de biotope en date du 16.02.93, modifié le 28.06.93, puis annulé et remplacé par l'arrêté du 11 janvier 1996 sous le code A.P.P.B. 046 (carte zonage environnemental A.P.P.B.). 
Un espace boisé classé prévu à l'article L. 113-1 du code de l'urbanisme, une forêt de protection prévue à l'article L. 141-1 du code forestier	<input type="checkbox"/>	x	/
Autre protection	<input type="checkbox"/>	x	/
<b>5.2 Le ou les secteurs qui font l'objet de la procédure donnant lieu à la saisine sont concernés par :</b>			
	Oui	Non	Si oui, précisez

## Annexe II

Les dispositions de la loi montagne	<input type="checkbox"/>	x	
Les dispositions de la loi littoral	<input type="checkbox"/>	x	
Un plan de prévention des risques technologiques prévu à l'article L. 515-15 du code de l'environnement	<input type="checkbox"/>	x	

Un plan de prévention des risques naturels prévisibles prévu à l'article L. 562-1 du code de l'environnement	x		Les zones agricoles et naturelles concernées par l'espace boisé sont dans le périmètre du PPRI
Un périmètre des servitudes relatives aux installations classées pour la protection de l'environnement instituées en application de l'article L. 515-8 du code de l'environnement	<input type="checkbox"/>	x	
Un périmètre des servitudes sur des terrains pollués, sur l'emprise des sites de stockage de déchets, sur l'emprise d'anciennes carrières ou dans le voisinage d'un site de stockage géologique de dioxyde de carbone instituées en application de l'article L. 515-12 du code de l'environnement	<input type="checkbox"/>	x	
Un plan de prévention des risques miniers prévus à l'article L. 174-5 du code minier	<input type="checkbox"/>	x	
Autre protection	<input type="checkbox"/>	x	
<b>5.3 Le ou les secteurs qui font l'objet de la procédure donnant lieu à la saisine se situent dans ou à proximité :</b>			
	Oui	Non	Lequel et à quelle distance ?
D'un site désigné Natura 2000 en application de l'article L. 414-1 du code de l'environnement (ZICO, ZPS, ZSC)	<input type="checkbox"/>	x	
D'un cœur de parc national délimité en application de l'article L. 331-2 du code de l'environnement	<input type="checkbox"/>	x	
D'une réserve naturelle ou un périmètre de protection autour d'une réserve institués en application, respectivement, de l'article L. 332-1 et des articles L. 332-16 à L. 332-18 du code de l'environnement	<input type="checkbox"/>	x	
D'un site inscrit ou classé en application des articles L. 341-1 et L. 341-2 du code de l'environnement	<input type="checkbox"/>	x	
D'un site patrimonial remarquable créé en application des	<input type="checkbox"/>	x	

articles L. 631-1 et L. 632-2 du code du patrimoine			
D'un abord des monuments historiques prévus aux articles L. 621-30 et L. 621-31 du code du patrimoine	<input type="checkbox"/>	x	
D'une zone humide prévue à l'article L. 211-1 du code de l'environnement	<input type="checkbox"/>	x	
D'une trame verte et bleue prévue à l'article L. 371-1 du code de l'environnement (préciser réservoir de biodiversité et/ou corridor écologique)	x		 <p><b>Réservoirs de biodiversité :</b></p> <p>Objectif associé : à préserver ou à remettre en bon état</p> 
D'une ZNIEFF (préciser type I ou II) prévue à l'article L. 411-1 A du code de l'environnement	x		<p>ZNIEFF de type 1 « écosystème alluvial de l'Isère dans la vallée du Grésivaudan »</p> 
D'un espace naturel sensible prévu à l'article L. 113-8 du code de l'urbanisme	<input type="checkbox"/>	x	

D'un espace concerné par : - un arrêté de protection de biotope prévu à l'article R. 411-15 du code de l'environnement ; - un arrêté le listant comme un site d'intérêt géologique prévu à l'article R. 411-17-1 du même code ; - un arrêté le listant comme une zone prioritaire pour la biodiversité prévue à l'article R. 411-17-3 du même code	<input type="checkbox"/>	x	
D'un espace boisé classé prévu à l'article L. 113-1 du code de l'urbanisme, une forêt de protection prévue à l'article L. 141-1 du code forestier	<input type="checkbox"/>	x	
D'un secteur délimité par le plan local d'urbanisme en application de l'article L. 151-19 du code de l'urbanisme	<input type="checkbox"/>	x	
D'un secteur délimité par le plan local d'urbanisme en application de l'article L. 151-23 du code de l'urbanisme	<input type="checkbox"/>	x	
Autre protection	<input type="checkbox"/>	x	
<b>5.4 Des constructions à usage d'habitation ou des établissements recevant du</b>			

**public sont-ils prévus dans des zones de nuisances (nuisances sonores, qualité de l'air, pollution des sols, etc.) ?**

☐ Oui  
☒ Non

Si oui, précisez :

/

### 6. Auto-évaluation

L'auto-évaluation doit **identifier** les effets potentiels de la procédure qui fait l'objet du présent formulaire compte-tenu de sa nature, de sa localisation – c'est-à-dire en prenant en compte la sensibilité du territoire concerné - et **expliquer** pourquoi la procédure concernée n'est pas susceptible d'avoir des incidences notables sur l'environnement.

*Voir notice de la modification simplifiée*

### 7. Autres procédures consultatives

**7.1 Date prévisionnelle de transmission du projet aux personnes publiques associées**

**7.2 Autres consultations envisagées (consultations obligatoires et facultatives)**

**7.3 Procédure de participation du public envisagée**

- enquête publique

☐ Oui  
☒ Non

- participation du public par voie électronique

☐ Oui  
☒ Non

- enquête publique unique organisée avec une ou plusieurs autres procédures

☐ Oui  
☒ Non

Si oui, préciser lesquelles

- autre, préciser les modalités

Mise à disposition de la notice en mairie

8. Annexes		
<b>8.1 Annexes obligatoires</b>		
1	Dossier de révision, modification ou mise en compatibilité du PLU (comprenant notamment, le cas échéant, l'exposé des motifs des changements apportés)	X
2	Documents graphiques matérialisant la localisation des secteurs du territoire concernés par la procédure soumise à l'avis de l'autorité environnementale et comportant des zooms qui permettent de localiser et identifier les secteurs avant et après mise en œuvre des opérations ( <b>rubrique 2.5</b> ).	<input type="checkbox"/>
3	L'auto-évaluation ( <b>rubrique 6</b> )	X
4	Version dématérialisée du document mentionné dans les rubriques 2.3, 4.3.2, 4.4, 4.5 et 4.6 lorsqu'il n'est pas consultable sur un site <i>Internet</i>	<input type="checkbox"/>
<b>8.2 Autres annexes volontairement transmises par le déposant</b>		
Veuillez préciser les annexes jointes au présent formulaire, ainsi que les rubriques auxquelles elles se rattachent		

9. Engagement et signature			
Je certifie sur l'honneur l'exactitude des renseignements ci-dessus			
(personne publique responsable)			
Fait à	Chamousset	le,	
Nom	LOGEROT	Prénom	Yannick
Qualité	maire		
Signature			
