

Fiche d'examen au cas par cas pour les zones visées par l'article L2224-10 du Code Général des Collectivités Territoriales

selon le R122-17-II alinéa 4 du Code de l'environnement

Mode d'emploi simplifié

Toutes collectivités compétentes sur la délimitation des quatre zones mentionnées à l'article L2224-10 du CGCT, communément appelés zonages d'assainissement, en voie d'élaboration, mais aussi de révision ou de modification sont concernées par la présente fiche d'examen au cas par cas.

La présente fiche est à renseigner et à transmettre, avec l'ensemble des pièces demandées, à l'attention du préfet de votre département, en sa qualité d'autorité environnementale, selon les obligations faites à la personne publique responsable conformément à l'article R122-18-I CE.

L'objectif de cette procédure d'examen au cas par cas est de permettre à l'autorité environnementale de se prononcer, par décision motivée au regard de la susceptibilité d'impact sur l'environnement, sur la nécessité ou non pour la personne publique responsable de réaliser l'évaluation environnementale de son plan.

Les informations transmises engagent la personne publique responsable et font l'objet d'une publicité sur le site internet de l'autorité environnementale.

Pour plus d'explication se reporter à la note d'accompagnement.

À renseigner par la personne publique responsable

Questions générales

| Nom de la collectivité ou de l'EPCI compétent | Nom de la personne publique responsable |
|---|---|
| Communauté de communes du Pays de L'Arbresle (CCPA) 117 rue Pierre Passemard - 69210 L'Arbresle | Pierre-Jean Zannettacci, Président |
| Zonages concernés par la présente demande | |
| Les zones d' assainissement collectif où la collectivité compétente est tenue d'assurer la collecte des eaux usées domestiques et le stockage, l'épuration et le rejet ou la réutilisation de l'ensemble des eaux collectées ; | Oui - non |
| Les zones relevant de l' assainissement non collectif où la collectivité compétente est tenue d'assurer le contrôle de ces installations et, si elles le décident, le traitement des matières de vidange et, à la demande des propriétaires, l'entretien et les travaux de réalisation et de réhabilitation des installations d'assainissement non collectif ; | Oui - non |
| Les zones où des mesures doivent être prises pour limiter l'imperméabilisation des sols et pour assurer la maîtrise du débit et de l'écoulement des eaux pluviales et de ruissellement ; | Oui - non |
| Les zones où il est nécessaire de prévoir des installations pour assurer la collecte, le stockage éventuel et, en tant que de besoin, le traitement des eaux pluviales et de ruissellement lorsque la pollution qu'elles apportent au milieu aquatique risque de nuire gravement à l'efficacité des dispositifs d'assainissement. | Oui - non |

| Présentation de votre démarche et des motifs de la mise en place/révision de ce (ces) zonage(s) | |
|--|---|
| <p>La révision du zonage d'assainissement de la commune de Chevinay s'inscrit dans le cadre de la révision générale du PLU communal.</p> <p>Il s'agit de mettre en cohérence les zones « U » PLU avec son annexe sanitaire.</p> <p>La présente demande d'examen au cas par cas porte uniquement sur le zonage d'assainissement et ne concerne pas le zonage des eaux pluviales (cf. rapport d'enquête publique en annexe de la présente).</p> | |
| Caractéristiques des zonages et contexte | |
| <p>1.Est-ce une révision/modification de zonages d'assainissement ?</p> <p>•Quelle est la date d'approbation du précédent zonage ? 2007</p> <p>La carte du précédent zonage figure dans la partie V.1 du rapport pour l'enquête publique jointe à la présente demande d'étude au cas par cas.</p> <p>•Dans le cas d'une extension éventuellement envisagée d'un ou plusieurs zonages, dans quelles proportions ces zones vont-elles s'étendre ?</p> <p>La nouvelle enveloppe du zonage d'assainissement collectif est plus restreinte que l'ancienne.</p> | <p>Oui - non</p> <p>Si oui, veuillez joindre les cartes de zonage existantes ; (Environ en ha)</p> |
| <p>1.Quel est le territoire concerné ?(joindre une carte du périmètre)</p> <p>L'ensemble du territoire de la commune de Chevinay</p> | |
| <p>Si PLUi, préciser le contour de l'intercommunalité (ou joindre une carte) :</p> <p>2.Le territoire est-il couvert par un ou plusieurs document(s) d'urbanisme ? SCoT, PLU en cours de révision générale)</p> <p>•Quelle est la date d'approbation du/des document(s) existant(s) ? SCoT : Approuvé le 11/10/2016 ; actuellement en cours de révision PLU de Chevinay : 10/11/2011</p> <p>•Si le(s) document(s) est/sont en cours d'élaboration / révision / modification : , quel est l'état d'avancement de la consultation des PPA jusqu'au 05/06/2023 démarche?</p> | <p>PLUi PLU Carte communale</p> <p>Plusieurs:..... Non</p> |
| <p>1.La réalisation/révision/modification de vos zonages est-elle menée en parallèle d'une élaboration/révision/modification du document d'urbanisme ?</p> | <p>Oui - non</p> |
| <p>Expliquer l'articulation envisagée entre le document d'urbanisme et le(s) zonage(s) prévu(s) (traitement des questions d'assainissement par le document d'urbanisme, conséquences des ouvertures à l'urbanisation, ...) :</p> <p>▪ Actualisation de l'enveloppe du zonage d'assainissement collectif-non collectif pour mise en cohérence avec le PLU et ses zones U</p> | |
| <p>2.Le(s) PLUi/PLU/carte communale, en vigueur, font/fait-il(elle) ou ont/a-t-il(elle) fait l'objet d'une évaluation environnementale ?¹</p> <p>L'actuel PLU : non, le nouveau PLU : oui</p> | <p>Oui et non – examen au cas par cas</p> |
| <p>3.Des études techniques (type : schéma directeur d'assainissement², étude sur les eaux pluviales,...) ont-t-elles été, ou seront-t-elles, menées préalablement à vos futures propositions de zonages ? Préciser ces études :</p> <p>Un diagnostic périodique (arrêté du 21/07/2015) a été réalisé en préalable à la révision du zonage d'assainissement.</p> | <p>Oui - non</p> |

¹ Selon le décret n°2012-995 du 23 août 2012 relatif à l'évaluation environnementale des documents d'urbanisme

² Attention : à ne pas confondre avec le schéma d'assainissement selon l'article L2224-8 du CGCT.

| | |
|---|------------------|
| Un Schéma directeur de gestion des eaux pluviales (SDGEP) est en cours sur le territoire de la CCPA. Il fera l'objet d'un dossier d'enquête publique dédié à cette thématique plus tard (pas bien avant 2024-2025) et concernera les 17 communes de la CCPA. Les Communes devront ensuite annexer ce SDGEP à leur PLU. Mais cette démarche n'est pas liée à la présente demande de révision du zonage d'assainissement. | |
| Caractéristiques générales du territoire et des zones susceptibles d'être touchées | |
| 4.Êtes-vous/intégrez-vous une commune en zone littorale (au sens de la loi littorale, y | Oui - non |

| | |
|--|---|
| Caractéristiques générales du territoire et des zones susceptibles d'être touchées | |
| compris certains lacs)? | |
| <p>5.Est-ce que le territoire de votre collectivité dispose ou est limitrophe d'une commune disposant :</p> <ul style="list-style-type: none"> •d'une zone de baignade ? dans ce cas un profil de baignade a-t-il été réalisé ? •d'une zone conchylicole ? •d'une zone de montagne ? •d'un périmètre réglementaire de captage (immédiat, rapproché/éloigné) d'alimentation en eau potable ? •d'un périmètre de protection des risques d'inondations ? | <p>Oui - non -limitrophe</p> <p>Oui - non -limitrophe</p> <p>Oui - non -limitrophe</p> <p>Oui - non -limitrophe</p> <p>Oui - non -limitrophe</p> |
| <p>Préciser lesquels :</p> <p>La commune est concernée par les périmètres de protections rapprochée et éloignée du captage du Martinet, situé sur la commune de Savigny et qui alimente le hameau du Martinet. Ces périmètres impactent la partie Nord-Ouest de la commune aux lieux-dits Le Martinet, La Rochette, Les Verchères, Le Pailleron, Les Bonnetières, Le Soupât Nord et Sud et Le Plat.</p> <p>Plan de prévention des risques naturels d'inondation (PPRni) Brévenne-Turdine</p> | |
| <p>1.Le territoire dispose-t-il :</p> <ul style="list-style-type: none"> •de cours d'eau de première catégorie piscicole ? •de réservoirs biologiques selon le SDAGE ? | <p>Oui - non</p> <p>Oui - non</p> |
| <p>Préciser lesquels :</p> <p>3 cours d'eau sont identifiés comme zone de frayère pour les poissons - liste 1 : la Goutte de Soupât, la Brévenne et la Tourette. La Goutte de Soupât et ses affluents sont également identifiés comme frayère pour les écrevisses.</p> | |
| <p>1.Y a-t-il une zone environnementalement sensible à proximité telle que :</p> <ul style="list-style-type: none"> •Natura 2000 ? •ZNIEFF1 ? •Zone humide ? •Éléments de la Trame Verte et Bleue (réservoir, corridors) ? •Présence connue d'espèces protégées ? •Présence de nappe phréatique sensible ? | <p>Oui - non</p> <p>Oui - non</p> <p>Oui - non</p> <p>Oui - non</p> <p>Oui - non</p> <p>Oui - non</p> |

Préciser lesquelles : (joindre éventuellement une cartographie) Autres :

- **Elément de trames verte et bleue : Cours d'eau d'intérêt écologique reconnu pour le SRCE, la Brévenne ; corridors et réservoirs de biodiversité à préserver identifiés**

Les cours d'eau Brévenne Turdine sont classés en zone sensible à l'eutrophisation et aux nitrates.

Zone naturelle d'intérêt écologique, faunistique et floristique (ZNIEFF) de type 1 :

- **Goutte du Soupat (ID n° 820032270)**
- **Vallons des environs de Vaugneray (ID n° 820031377)**

Zone naturelle d'intérêt écologique, faunistique et floristique (ZNIEFF) de type 2 :

- **Contreforts orientaux des Monts du Lyonnais (ID n°820031390)**

1. Quel est le niveau de qualité de l'état écologique et de l'état chimique (très bon état, bon état, moyen, médiocre, mauvais)² des masses d'eau réceptrices des eaux concernées par la présente demande, selon la classification du SDAGE au sens de la Directive Cadre sur l'Eau (DCE)?

- Nom de la(des) Masse(s) d'eau superficielle **La Brévenne à l'amont de la confluence avec la Turdine (FRDR569b)**
- Nom de la(des) Masse(s) d'eau souterraine: **Socle Monts du lyonnais, beaujolais, mâconnais et chalonnais BV Saône (FRDG611) + FRDG397 – Alluvions de la Grosne, de la Guye, de l'Ardières, Azergues et Brévenne**
- Si souhaité, vous pouvez préciser un niveau de qualité issu des point(s) de référence(s) nationaux connu(s), ou selon d'autres données à préciser (biblio, mesures locales)

FRDR596b :
objectifs bon état
écologique et bon
état chimique :
2027

FRDG611 :
Objectifs bon état
écologique et bon
état chimique :
2015

FRDG397 :
Objectifs bon état
écologique : 2015 et
bon état chimique :
2027

2. Votre territoire fait-il l'objet d'application de documents de niveau supérieur :

- Schéma d'Aménagement et de Gestion des Eaux (SAGE) ?
- Directive Territoriale d'Aménagement (DTA ou DTADD) ?
- Schéma de Cohérence Territoriale (SCoT) ?

~~Oui~~ - **non**
~~Oui~~ - **non**
Oui - ~~non~~

Préciser lesquelles : **SCoT des Monts du Lyonnais**

Caractéristiques générales du territoire et des zones susceptibles d'être touchées

Autres :

1. Pensez-vous que votre territoire sera soumis à une forte urbanisation ?

~~Oui~~ - **non**

Précisez :

Le potentiel d'environ 33 logements jusqu'à fin 2034 : urbanisation très limitée

² L'information se trouve sur le site <http://www.eaufrance.fr> ou <http://www.lesagencesdeleau.fr/>

| | |
|--|--|
| 2. Quel est le type principal des réseaux de collecte des eaux usées sur votre territoire ? <u>Autres :</u> | Séparatif⁴ Unitaire |
| 3. Disposez-vous d'une carte d'aptitude des sols à l'infiltration ? C'est la carte du zonage d'assainissement actuellement en cours qui est disponible | Oui - non |
| 4. Existe-t-il des ouvrages de rétention des Eaux Pluviales sur le territoire concerné par le zonage ? pas de bassin de rétention (BEP) communautaire. Les pétitionnaires qui construisent et artificialisent le milieu sont soumis à l'obligation du PPRNi à savoir d'installer des cuves de rétention restitution des EP. Le volume et le débit de fuite sont précisés dans le PPRNi Brévenne Turdine. La zone blanche est concernée. | Oui - non |

Si vous disposez de la compétence relative à la planification et/ou gestion de l'assainissement collectif et non collectif, remplissez le tableau suivant.

Questions relatives aux zones d'assainissement collectif/non collectif des eaux usées













| Contexte, caractéristiques du zonage et possibilité d'incidences sur l'environnement et la santé humaine | |
|---|--|
| 1. Y a-t-il des adaptations de grands secteurs (ouverture à l'urbanisation, passage de l'ANC à l'AC ou inversement pour diverses raisons possibles), qui sont à l'origine de la volonté de révision du zonage d'assainissement ? Diminution de l'enveloppe de l'assainissement collectif pour être cohérent avec les zones U du PLU révisé. | Oui - non |
| 2. Conformément à l'article L2224-8 du CGCT, avez-vous établi votre schéma descriptif d'assainissement collectif des eaux usées ⁵ ? | Oui - non |
| 3. Les contrôles des assainissements non collectifs ont-ils été réalisés <ul style="list-style-type: none"> • Sont-ils en cours et dans quels délais seront-ils réalisés ? 2019 (fréquence de contrôle : 8 ans) • Les non-conformités ont-elles été levées ? • Sont-elles en cours d'être levées ? | Oui - non Oui - non Oui - non Oui - non |
| 1. Au sein de votre PLU, imposez-vous, dans le règlement un minimum de surface parcellaire sur les zones d'assainissement non collectif ? | Oui - non - sans objet Combien : <input type="text"/> |
| 2. La collectivité compétente (ou les collectivités adhérentes) dispose-t-elle de déclarations de prélèvement (puits ou forage privés) selon l'article L2224-9 du CGCT ? la CCPA ne dispose pas de ce genre d'information Si oui, sont-ils sur (à proximité d') une zone pressentie comme devant accueillir un zonage ANC ? la réglementation interdit tout ANC dans un périmètre proche des puits, le cas échéant. Ce point est systématiquement contrôlé par nos techniciens du SPANC | Oui - non Oui - non |
| 3. Est-il prévu d'autres modes de gestion des eaux usées traitées en Assainissement Non Collectif (ANC) que l'infiltration (rejet en milieu hydraulique superficiel ...) ? L'infiltration la solution privilégiée conformément à l'arrêté prescriptions techniques du 07/09/2009 modifié. En cas d'impossibilité démontrée, les eaux usées traitées pourront être rejetées au le milieu naturel superficiel avec l'autorisation du propriétaire de l'exutoire, ou utilisée pour de l'irrigation souterraine de végétaux non destinés à la consommation humaine. Dans tous les cas, le SPANC doit valider le projet (contrôle de conception) et le chantier (contrôle de réalisation). | Oui - non |
| Si oui, lesquels : irrigation souterraine de végétaux non destinés à la consommation humaine ou rejet au milieu hydraulique superficiel | |

| | |
|--|--|
| 4. La station de traitement des eaux usées (STEU) actuelle est-elle en surcharge ⁶ ? • Par temps sec ? • Par temps de pluie ? • De façon saisonnière ? | Oui – non Oui – non Oui – non Oui – non |
| 1. Avez-vous des procédures d'urgence en cas de rupture accidentelle d'un des éléments | Oui – non |
| Contexte, caractéristiques du zonage et possibilité d'incidences sur l'environnement et la santé humaine | |
| de votre système d'assainissement (coupure électrique, pompe, STEU)? Oui alarme exploitant – astreinte | |
| 2. Avez-vous l'intention de rechercher une réduction de vos futures consommations énergétiques sur les équipements de votre système d'assainissement (postes,...) ? • Par une cohérence topographique entre les zones collectées, Chevinay est collectée tout en gravitaire, pas de poste de refoulement | Oui – non Oui – non |

Si vous disposez de la compétence relative la planification et/ou gestion des eaux pluviales, remplissez le tableau suivant.

Questions relatives aux zones où des mesures doivent être prises pour limiter l'imperméabilisation des sols et pour assurer la maîtrise du débit et de l'écoulement des eaux pluviales et de ruissellement.

| | |
|---|--|
| Contexte, caractéristiques du zonage et possibilité d'incidences sur l'environnement et la santé humaine | |
| 1. Existe-t-il des risques ou enjeux liés à : • des problèmes d'écoulement des eaux pluviales ? • de ruissellement ? • de maîtrise de débit ? • d'imperméabilisation des sols ? | Oui – non Oui – non Oui – non Oui – non |
| Lesquels : A notre connaissance, il n'existe pas aujourd'hui de problématiques particulières sur le territoire communal. Evaluation des enjeux et risques en cours dans le cadre du schéma directeur de gestion des eaux pluviales communautaire. | |
| 1. Des mesures de gestion des eaux pluviales existent-elles déjà sur le territoire du zonage prévu ? | Oui – non |
| Lesquelles : Prescriptions du plan de prévention des risques naturels d'inondation Brévenne-Turdine. Quelles ont été les raisons de leur mise en place ? une importante inondation sur la Brévenne survenue en 2008 | |
| 2. Avez-vous identifié des secteurs de votre territoire et des territoires limitrophes concernés par des risques liés aux eaux pluviales ? A l'heure actuelle, pas de secteur identifié hors PPRNI | Oui – non Si oui, fournir si possible une carte. |
| 3. Avez-vous identifié des secteurs de votre territoire où sont présents des enjeux de gestion pour les eaux pluviales (maîtrise de l'imperméabilisation, topographie, capacité des réseaux existants, limitation du ruissellement...)? A l'heure actuelle, pas de secteur identifié hors PPRNI | Oui – non Si oui, fournir si possible une carte. |
| 4. Des mesures permettant de gérer ces risques existent-elles ? | Oui – non |

| Si oui, lesquelles ? PPRNI Brevenne Turdine | | | | | | | | | | | | | | | | |
|--|--|-------------------|-------------------|---|------------|------------|---|------------|------------|--|------------|------------|---|------------|------------|------------------|
| 5. Disposez-vous d'un système de gestion des eaux pluviales (bassin, surverse, télégestion)? | Oui - non | | | | | | | | | | | | | | | |
| 6. Votre système d'assainissement eaux pluviales est-il déclaré ou autorisé conformément à la rubrique 2.1.5.0. de la nomenclature loi sur l'eau ³ ? | Oui - non | | | | | | | | | | | | | | | |
| Contexte, caractéristiques du zonage et possibilité d'incidences sur l'environnement et la santé humaine | | | | | | | | | | | | | | | | |
| 1. Avez-vous rencontré des problématiques de capacité de votre réseau d'eaux pluviales par temps de pluie ? • Selon quelle [] fréquence ? | Oui - non | | | | | | | | | | | | | | | |
| • Dues à une mise en charge par un cours d'eau ? | Oui - non | | | | | | | | | | | | | | | |
| 1. Votre commune a-t-elle fait l'objet d'une décision de catastrophe naturelle liée aux inondations ? Dernier arrêté portant reconnaissance de l'état de catastrophe naturelle en date du 5/12/2008 (2 constatations d'inondation par ruissellement et coulée de boue du 1^{er} au 2 novembre 2008) <table border="1"> <thead> <tr> <th>Type de périls</th> <th>Arrêté du</th> <th>Parution au JO le</th> </tr> </thead> <tbody> <tr> <td></td> <td>05/12/2008</td> <td>10/12/2008</td> </tr> <tr> <td></td> <td>12/12/2003</td> <td>13/12/2003</td> </tr> <tr> <td></td> <td>21/06/1983</td> <td>24/06/1983</td> </tr> <tr> <td></td> <td>18/11/1982</td> <td>19/11/1982</td> </tr> </tbody> </table> | Type de périls | Arrêté du | Parution au JO le |  | 05/12/2008 | 10/12/2008 |  | 12/12/2003 | 13/12/2003 |  | 21/06/1983 | 24/06/1983 |  | 18/11/1982 | 19/11/1982 | Oui - non |
| Type de périls | Arrêté du | Parution au JO le | | | | | | | | | | | | | | |
|  | 05/12/2008 | 10/12/2008 | | | | | | | | | | | | | | |
|  | 12/12/2003 | 13/12/2003 | | | | | | | | | | | | | | |
|  | 21/06/1983 | 24/06/1983 | | | | | | | | | | | | | | |
|  | 18/11/1982 | 19/11/1982 | | | | | | | | | | | | | | |
| 2. Avez-vous subi des • coulées de boues? • glissements de terrain dus à un phénomène pluvieux? • Autres : [] | Oui - non Oui - non Pas à notre connaissance | | | | | | | | | | | | | | | |
| 1. Votre territoire fait-il parti : • d'un SAGE en déficit [] eau ? • d'une Zone de Répartition des Eaux ? [] | Oui - non Oui - non | | | | | | | | | | | | | | | |

Si vous disposez de la compétence relative la planification et/ou gestion des eaux pluviales, remplissez le tableau suivant.

Questions relatives aux zones où il est nécessaire de prévoir des installations pour assurer la collecte, le stockage éventuel et, en tant que de besoin, le traitement des eaux pluviales et de ruissellement lorsque la pollution qu'elles apportent au milieu aquatique risque de nuire gravement à l'efficacité des dispositifs d'assainissement.

| | |
|---|--|
| Contexte, caractéristiques du zonage et possibilité d'incidences sur l'environnement et la santé humaine | |
|---|--|

³ 2.1.5.0. Rejet d'eaux pluviales dans les eaux douces superficielles ou sur le sol ou dans le sous-sol, la surface totale du projet, augmentée de la surface correspondant à la partie du bassin naturel dont les écoulements sont interceptés par le projet, étant : 1° Supérieure ou égale à 20 ha (A) ; 2° Supérieure à 1 ha mais inférieure à 20 ha (D).

| | |
|--|------------------------|
| 1. Votre commune dispose-t-elle de réseaux de collecte des eaux pluviales ? | Oui - non |
| 2. L'éventuel Schéma Directeur d'Assainissement (ou une démarche autre) aborde-t-il les questions de pollution des eaux pluviales ? Des prescriptions ont-elles été proposées ? Si oui, lesquelles ? <ul style="list-style-type: none"> - Gestion des eaux pluviales prioritairement à la parcelle ; - Si l'infiltration n'est pas possible, rejet des eaux pluviales à débit régulé préférentiellement au milieu récepteur (cours d'eau, talweg, fossé) ou à défaut vers les réseaux d'eaux pluviales s'ils existent. Rejet à débit régulé vers les réseaux unitaires en dernier recours et soumis à dérogation au cas par cas de la CCPA (sur présentation de justificatifs). | Oui - non Oui - non |
| 3. La réalisation d'ouvrages est-elle prévue ? Si oui lesquels et pour quel objectif ? <p>Pas d'ouvrages publics, uniquement des rétentions au droit des zones urbanisables pour respecter les prescriptions du PPRNI Brévenne-Turdine</p> | Oui - non |
| 4. Les équipements prévus consommeront-ils une surface naturelle propre ? Sont-ils intégrés sous voirie, parking, bâti ? | Oui - non |

Autoévaluation (facultatif)

Au regard du questionnaire, estimez-vous qu'il est nécessaire que vos zonages définis au L2224-10 CGCT fassent l'objet d'une évaluation environnementale ou qu'ils devront en être dispensés ?

Expliquez pourquoi :

La révision du zonage d'assainissement n'a pour objet que la mise en cohérence des zones urbanisables prévues dans le PLU avec l'enveloppe du zonage collectif qui se voit réduite par rapport à l'ancien zonage ; une évaluation environnementale ne semble pas nécessaire : aucune extension du réseau d'assainissement n'est prévue.

Signé électroniquement par : Pierre-Jean ZANNETTACCI
Date de signature : 09/06/2023
Qualité : Monsieur le Président

