









COMMUNE DE SAINTE-FLORINE
Département de la Haute Loire

ZONAGE DES EAUX PLUVIALES

C²EA <small>2225241 Boulevard Gavarnie Pluviale 43000 SAINT-FLORIN Tél : 04 71 91 02 75 www.c2ea.com info@c2ea.com</small>		CARTE DE ZONAGE DES EAUX PLUVIALES	
N° d'ADRESSE : 2017-07		NOM DU RECHERCHE : ASS. ST FLORINE CCE-dwg	
Echelle : 1/6000		Date de mise à jour : 2017-07	
N° de plan : 1		N° de plan : 2	
N° de plan : 3		N° de plan : 4	
N° de plan : 5		N° de plan : 6	

LEGENDE	
PREROGATIVES DU SAGE ALLIER AVAL Pluie décennale, Débit de fuite : 3 l/s/ha pour surface imperméable > 0.33 ha	
Habitat existants : <ul style="list-style-type: none">- Conservation de l'évacuation en place.- Nouvelles habitations (surface imperméable ≥ 300 m2) :<ul style="list-style-type: none">- Orientation prioritaire : Infiltration à la parcelle - Réalisation d'une étude de sol pour faisabilité.- Autre orientation : Ouvrage de stockage avant raccordement au milieu naturel (tuyseau, fosse, rase ...).- Nouvelles habitations (surface imperméable < 300 m2) :<ul style="list-style-type: none">- Raccordement direct au milieu naturel.- Pas de raccordement au réseau.	
Habitat existants : <ul style="list-style-type: none">- Raccordement au milieu naturel au réseau d'eaux pluviales ou unitaire (par ordre de préférence).- Nouvelles habitations (surface imperméable ≥ 300 m2) :<ul style="list-style-type: none">- Orientation prioritaire : Infiltration à la parcelle - Réalisation d'une étude de sol pour faisabilité.- Autre orientation : Ouvrage de stockage avant raccordement au milieu naturel au réseau d'eaux pluviales ou unitaire (par ordre de préférence).	
Nouvelles habitations : <ul style="list-style-type: none">- Orientation prioritaire : Infiltration à la parcelle - Réalisation d'une étude de sol pour faisabilité.- Autre orientation : Ouvrage de stockage avant raccordement au milieu naturel au réseau d'eaux pluviales ou unitaire (par ordre de préférence).	
<ul style="list-style-type: none">- Création d'un réseau séparatif.- Raccordement des eaux pluviales dans un réseau EP.- Envoi des eaux pluviales au milieu naturel (Le Calfort ou La Leugie).	
<ul style="list-style-type: none">- Aménagement du centre bourg.- Projet "Grand jardin et résidences d'accueil psychologique".- Notre raccordee sur le réseau EP de la rue Pasteur.- Redimensionnement du réseau EP pour collecter les eaux pluviales venant de la commune de Vargongheon (bassin versant naturel d'environ 11 ha).	
	
SECTEURS CONCERNÉS PAR LE PPRI DE L'ALLIER BRIVADOIS ET DE SES AFFLUENTS	
Habitat existants : <ul style="list-style-type: none">- Raccordement au milieu naturel au réseau d'eaux pluviales ou unitaire (par ordre de préférence).- Nouvelles habitations (surface imperméable ≥ 300 m2) :<ul style="list-style-type: none">- Orientation prioritaire : Infiltration à la parcelle - Réalisation d'une étude de sol pour faisabilité.- Autre orientation : Ouvrage de stockage avant raccordement au milieu naturel au réseau d'eaux pluviales ou unitaire (par ordre de préférence).- Nouvelles habitations (surface imperméable < 300 m2) :<ul style="list-style-type: none">- Raccordement direct au milieu naturel au réseau d'eaux pluviales ou unitaire (par ordre de préférence).	
Habitat existants : <ul style="list-style-type: none">- Conservation de l'évacuation en place.- Nouvelles habitations :<ul style="list-style-type: none">- Interdites.	

- Réseau unitaire (UN)
- Réseau eaux pluviales (EP)
- Fosses
- Regard EP
- Regard UN

