

Projet

Route 99

Construction d'un habitat touristique

Site

Camping motos Route 99
Les Mureteix
63440 Saint-Rémy-de-Blot

Maître d'ouvrage

M. Jérôme COUSIN
Les Mureteix
63440 Saint-Rémy-de-Blot

PERMIS D'AMENAGER

Phase

PRO

Edité le

10/06/2021

10 Avenue de Virlogeux
63200 RIOM
04 73 67 08 95
contact@morpho.archi



MORPHO
ARCHITECTURE

François Pourtier Architecte d.p.l.g.
Benoît Meunier Architecte h.m.o.n.p.



Inscrits à l'Ordre
des architectes



Commune de Saint Rémy de Blot

Maitrise d'Ouvrage :
Camping motos Route 99
Les Mureteix
63440 Saint-Rémy-de-Blot

Adresse du terrain :
Les Mureteix
63440 Saint-Rémy-de-Blot

Références cadastrales de la parcelle concernée du projet :
Zone Ut du PLU de Saint Rémy de Blot
Section : ZL
N° de la parcelle : 121, 122
(Cadastre non à jour, voir plan de division géomètre)

Surface du terrain de la parcelle concernée du projet :
15 333 m²

Département :
Puy de Dome

Commune :
SAINT-REMY-DE-BLOT

Section : ZL
Feuille : 000 ZL 01

Échelle d'origine : 1/2000
Échelle d'édition : 1/5000

Date d'édition : 03/12/2020
(fuseau horaire de Paris)

Coordonnées en projection : RGF93CC46
©2017 Ministère de l'Action et des
Comptes publics

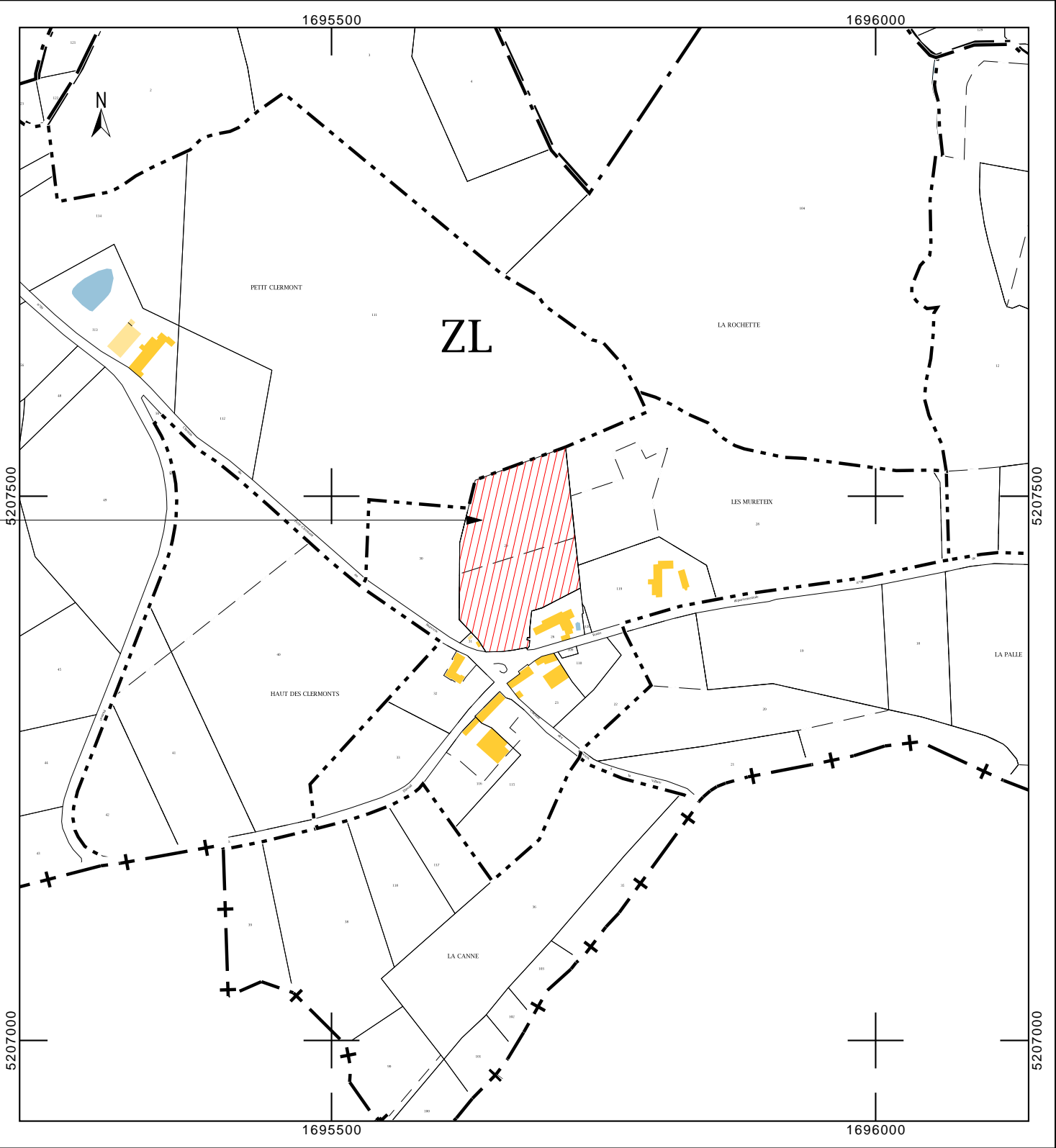
DIRECTION GÉNÉRALE DES FINANCES PUBLIQUES

EXTRAIT DU PLAN CADASTRAL

Le plan visualisé sur cet extrait est géré
par le centre des impôts foncier suivant :
CLERMONT-FERRAND
Centre des impôts foncier Boulevard
Berthelot 63033
63033 CLERMONT FERRAND CEDEX
tél. 04 73 43 21 54 -fax
ptgc.puy-de-dome@dgfip.finances.gouv.fr

Cet extrait de plan vous est délivré par :

cadastre.gouv.fr



Projet

Route 99

Construction d'un habitat
touristique

Site

Camping motos Route 99
Les Mureteix
63440 Saint-Rémy-de-Blot

Maître d'ouvrage

M. Jérôme COUSIN
Les Mureteix
63440 Saint-Rémy-de-Blot

Phase

PRO

N° Affaire
2020-035

Plan n°
PA 3

Nom du plan
PLAN DE SITUATION

Edité le
10/06/2021

Echelle



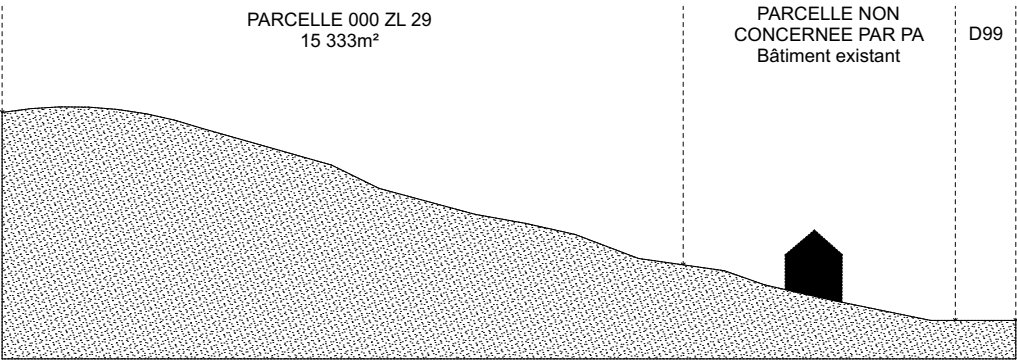
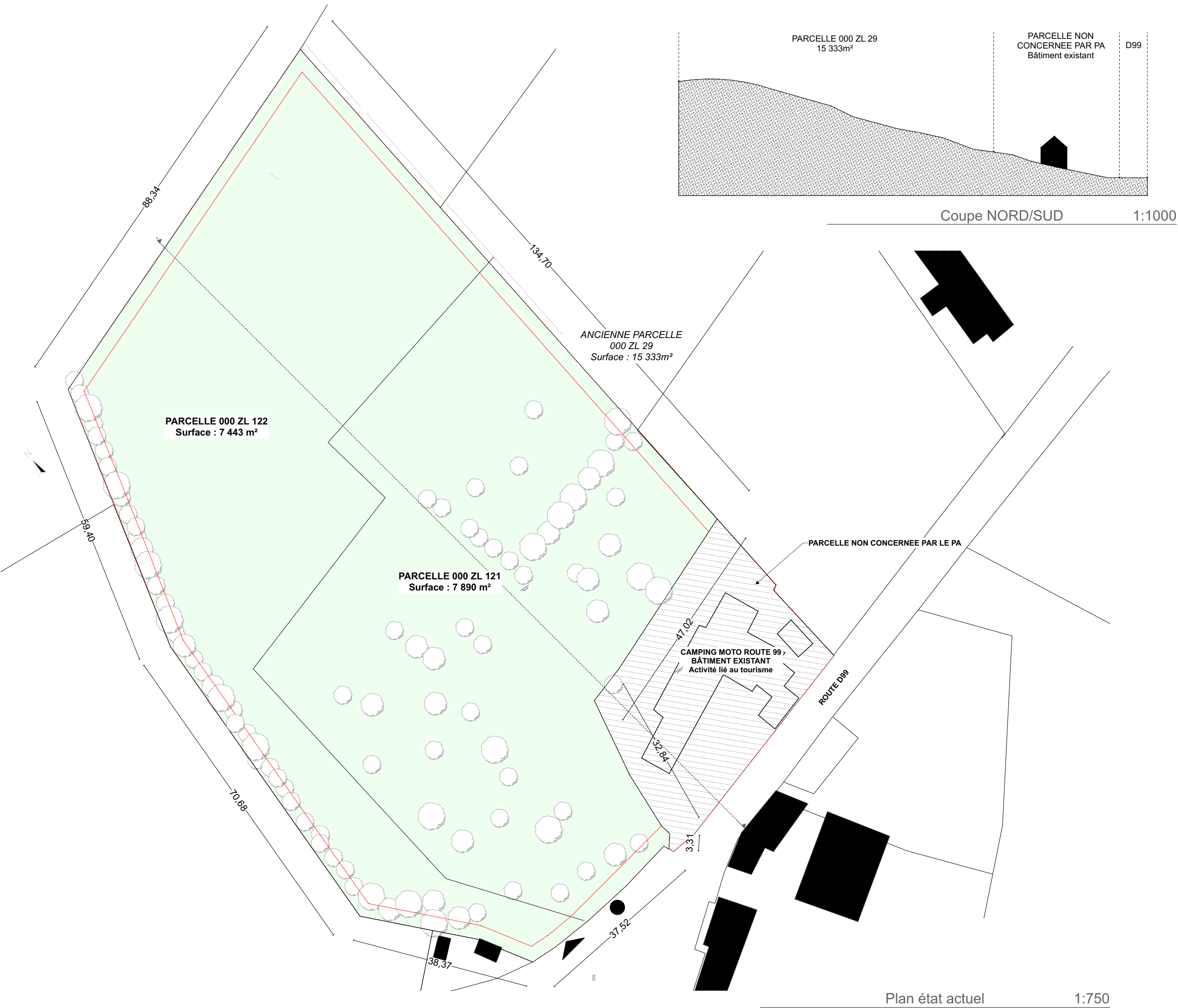
10 Avenue de Virlogeux
63200 RIOM
04 73 67 08 95
contact@morpho.archi

François Poutier
François Poutier Architecte d.p.l.g.
Benoît Meunier Architecte h.m.o.n.p.



L'architecte reste propriétaire de ses oeuvres conformément
aux articles L111-1 et suivants du Code de la propriété
intellectuelle.

Il est interdit de se servir des plans de l'architecte en phase
permis de construire ou antérieur comme plan de construction.
Avant exécution, les entreprises sont tenues de vérifier les
côtes de ce plan, d'informer l'Architecte de toutes modifications
s'y rapportant.



Coupe NORD/SUD 1:1000

Projet

Route 99

Construction d'un habitat
touristique

Site

Camping motos Route 99
Les Mureteix
63440 Saint-Rémy-de-Blot

Maître d'ouvrage

M. Jérôme COUSIN
Les Mureteix
63440 Saint-Rémy-de-Blot

Phase

PRO

N° Affaire

2020-035

Plan n°

PA 3

Nom du plan

PLAN D'ETAT ACTUEL

Edité le

10/06/2021

Echelle

1:750, 1:1000



MORPHO
ARCHITECTURE

10 Avenue de Virlogeux
63200 RIOM
04 73 67 08 95
contact@morpho.archi

François Pourtier
François Pourtier Architecte d.p.l.g.
Benoît Meunier Architecte h.m.o.n.p.



L'architecte reste propriétaire de ses oeuvres conformément
aux articles L111-1 et suivants du Code de la propriété
intellectuelle.

Il est interdit de se servir des plans de l'architecte en phase
permis de construire ou antérieur comme plan de construction.
Avant exécution, les entreprises sont tenues de vérifier les
côtes de ce plan, d'informer l'Architecte de toutes modifications
s'y rapportant.

Plan état actuel 1:750



MORPHO
ARCHITECTURE

10 Avenue de Virlogeux
63200 RIOM
04 73 67 08 95
contact@morpho.archi

François Pourtier

François Pourtier Architecte d.p.l.g.
Benoît Meunier Architecte h.m.o.n.p.



L'architecte reste propriétaire de ses œuvres conformément
aux articles L111-1 et suivants du Code de la propriété
intellectuelle.

Il est interdit de se servir des plans de l'architecte en phase
permis de construire ou antérieur comme plan de construction.

Avant exécution, les entreprises sont tenues de vérifier les
côtes de ce plan, d'informer l'Architecte de toutes modifications
s'y rapportant.

