DOSSIER DE RENOUVELLEMENT D'AUTORISATION LOI SUR L'EAU DE LA STEP DE ANSE ET DE SON SYSTÈME D'ASSAINISSEMENT

Dossier d’examen au cas par cas
Annexe 3 : Photographies du contexte

suez

Localisation des prises de vues de la STEP de Anse

Vues 1 et 2

Vue 3

Station d'épuration
du syndicat d'assainissement du confluent Saône-Azergues
1 Relèvement
2 Prétraitement
3 Bassin d'aération
4 Clarificateur
5 Canal de comptage
6 Traitement des boues et de l'air
7 Benne d'évacuation des boues
1
2
3
4
5
6
7

DOSSIER DE RENOUVELLEMENT D'AUTORISATION LOI SUR L'EAU DE LA STEP DE ANSE ET DE SON SYSTÈME D'ASSAINISSEMENT

Dossier d’examen au cas par cas
Annexe 4 : plan du projet

suez

Plan de la STEP de Anse

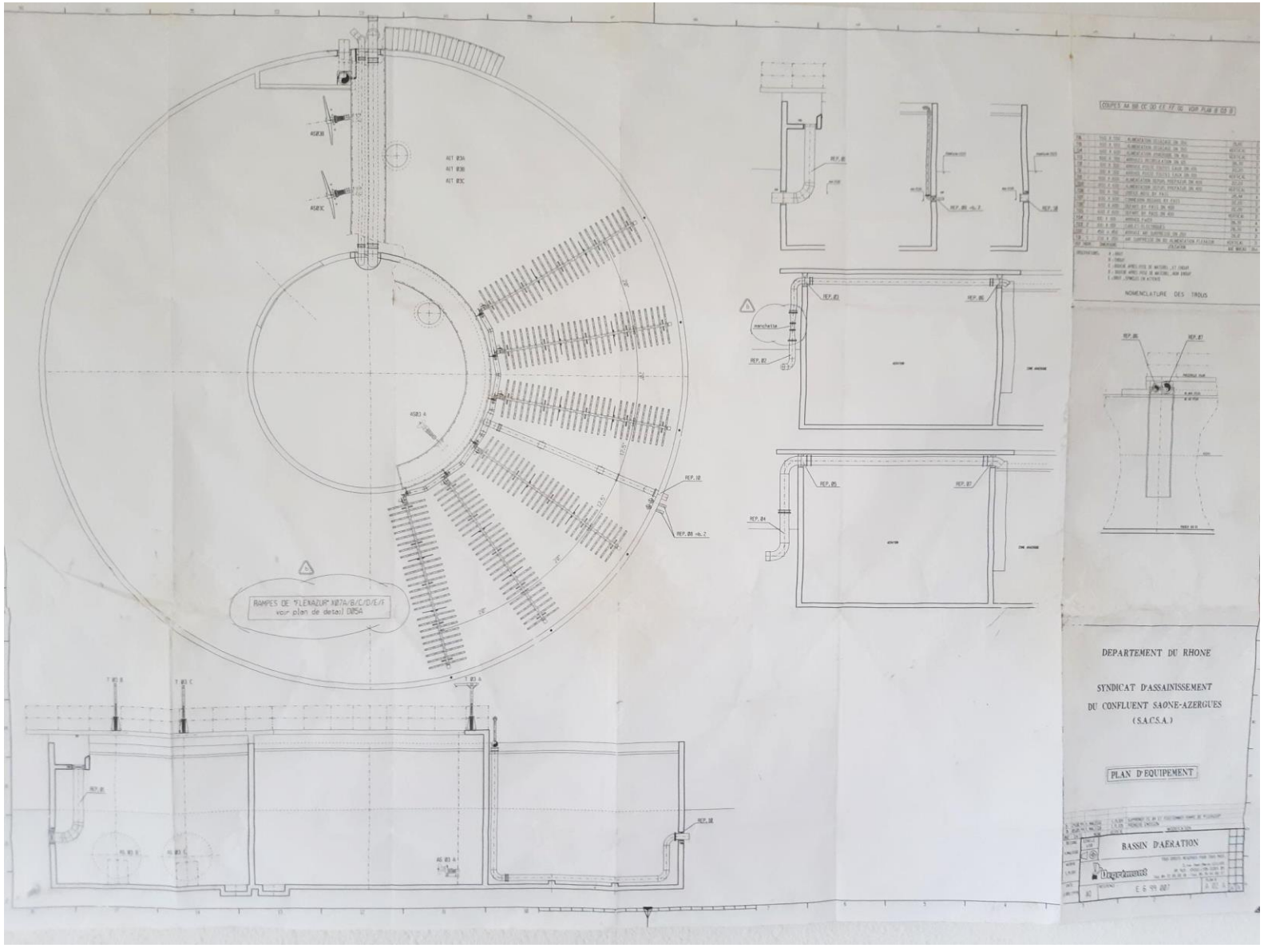

Plan de la STEP de Anse

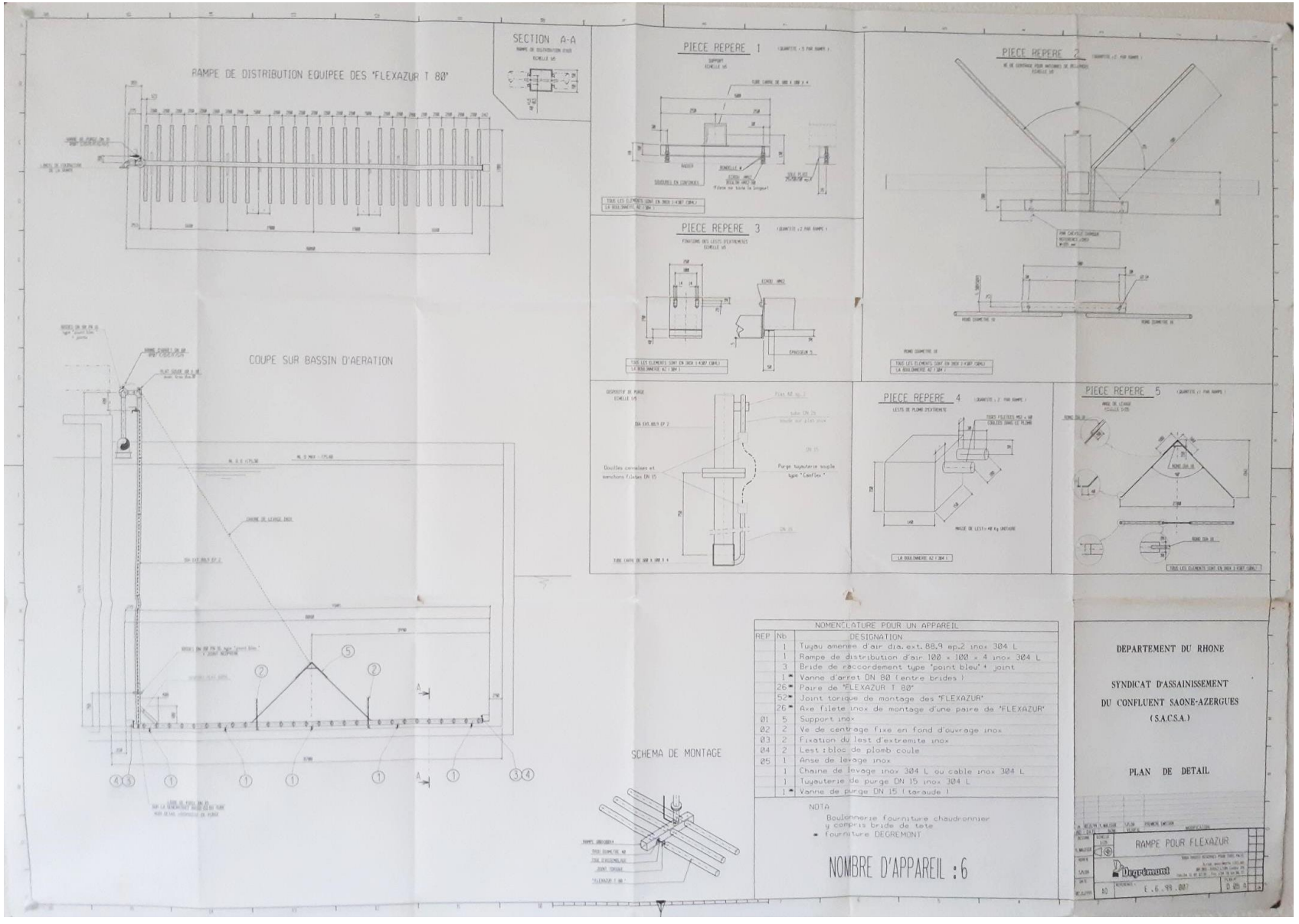

Plan des réseaux

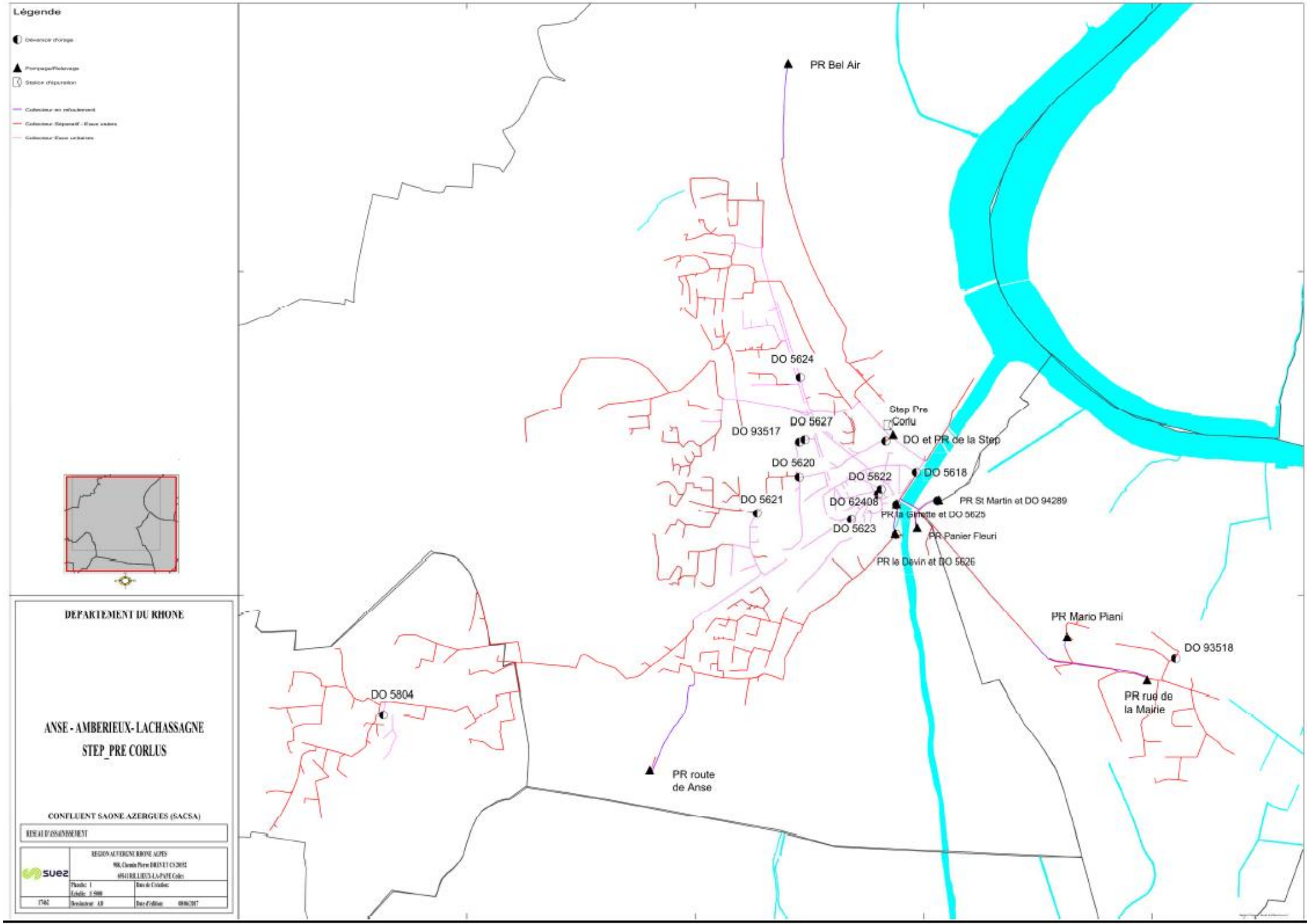

DOSSIER DE RENOUVELLEMENT D'AUTORISATION LOI SUR L'EAU DE LA STEP DE ANSE ET DE SON SYSTÈME D'ASSAINISSEMENT

Dossier d’examen au cas par cas
Annexe 5 : plan des abords du projet (100 mètres au minimum)

suez

Plan des abords de la STEP

DOSSIER DE RENOUVELLEMENT D'AUTORISATION LOI SUR L'EAU DE LA STEP DE ANSE ET DE SON SYSTÈME D'ASSAINISSEMENT

Dossier d’examen au cas par cas
Annexe 6 : Localisation vis-à-vis des sites Natura 2000

suez

Plan de situation vis à vis des sites Natura 2000

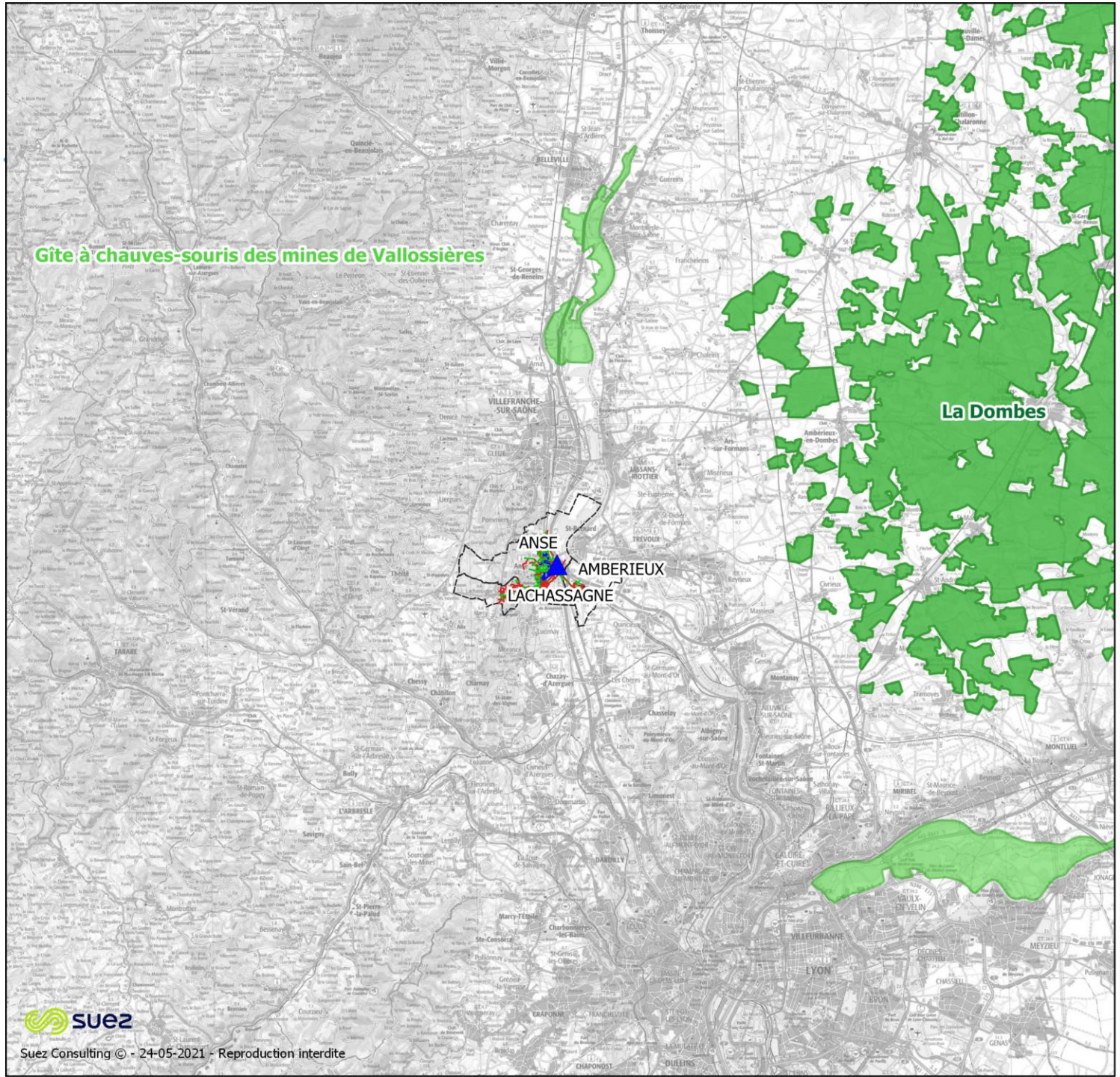

Limites communales du système de collecte

STEP de Anse

Réseau de collecte

Séparatif - Eaux pluviales

Séparatif - Eaux usées

Unitaire

Sites Natura 2000

Directive Habitats - ZSC

Directive Oiseaux - ZPS

Fonds cartographiques SCAN

Sources :

0 5 10 km