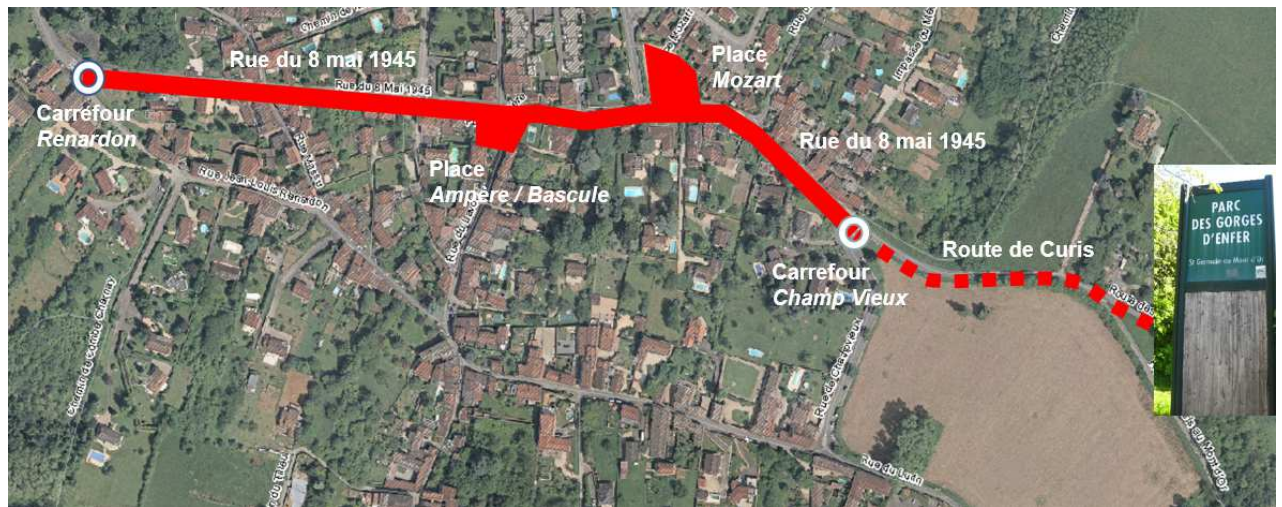


Demande d'examen au cas par cas.

Regualification de la rue du 8 mai 1945

ANNEXE 4 : Présentation des orientations d'aménagement

Périmètre du projet



Regualification de voies et espaces publics

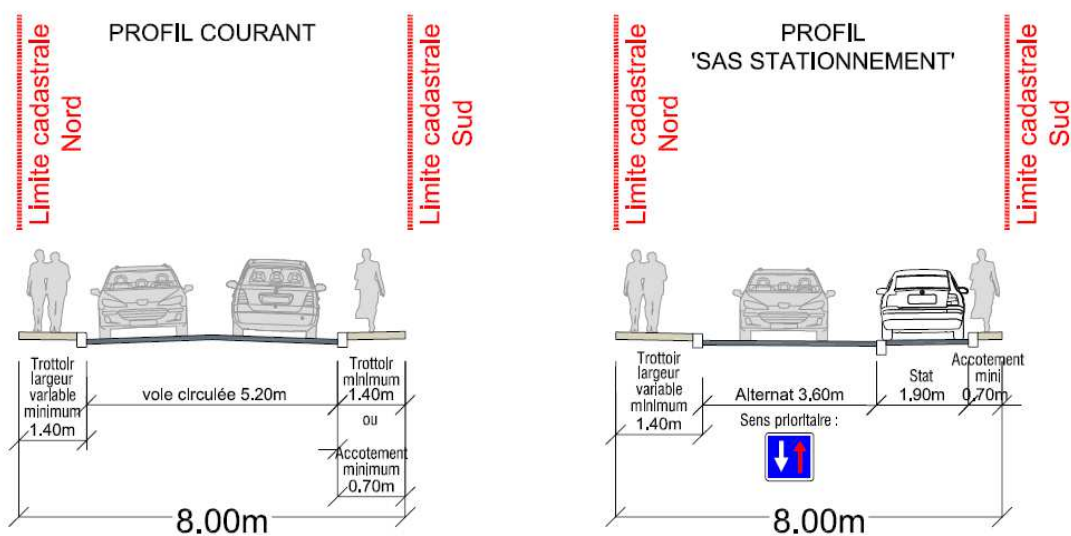


Création d'un cheminement mode doux

1. Section courante de la rue du 8 mai 1945



Application d'une limitation à 30 km/h sur le centre bourg

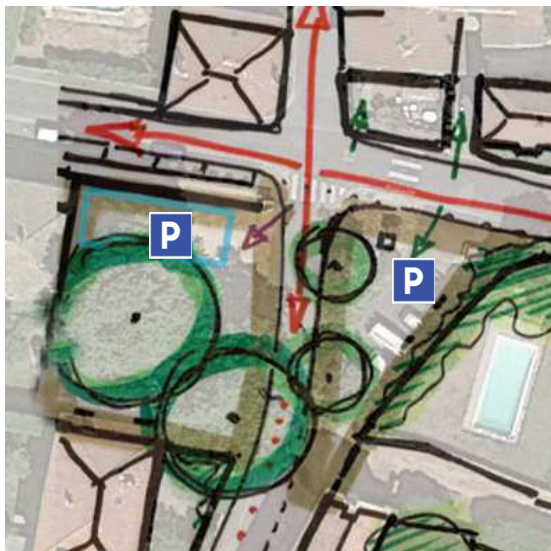


Profils en travers applicables dans le secteur le plus contraint

2. Place Ampère/Bascule

À ce stade, 3 scénarios d'aménagement ont été avancés.

- Scénario 1 : la configuration générale de la place est maintenue



- Scénario 2 : l'accroche sur la rue du 8 mai 1945 est davantage marquée par la réalisation d'un emmarchement (suppression du muret de soutènement côté rue du 8 mai)



- Scénario 3 : la rue du lavoir est déplacée afin de rassembler Ampère et Bascule et ne former qu'une unique place.



3. Place Mozart

Ci-dessous sont présentées, plusieurs orientations d'aménagements possibles pour la place Mozart. Les différences se situent essentiellement au niveau de l'implantation du stationnement et de l'importance des mouvements de terres réalisés. Mais d'autres compositions sont bien entendues possibles.



Orientations d'aménagement possible pour la place Mozart

Dans tous les cas cependant, une ouverture et une visibilité de cette place sera recherchée, comme l'illustre la figure ci-dessous :




Illustration d'une place ouverte sur la rue du 8 mai

4. Cheminement mode doux vers le parc des Gorges de l'Enfer

Le principe retenu à ce stade est basée sur la réalisation d'une voie verte de 3 m de large qui permettra un usage « mixte » piétons et cycles.

Compte tenu de la localisation du parc à desservir, de la topographie du site et également des contraintes de réseaux existants, la création de cette voie verte est privilégiée en rive Nord de la route de Curis.

