



**Extrait du Plan de préservation, de gestion, d'interprétation**  
**et d'aménagement de l'ENS des Ecouges 2006-2011**

	<p align="center"><b>FICHE ACTION</b>  Plan de préservation, de gestion,  d'interprétation et d'aménagement</p> <p align="center"><b><i>I_GH FOR 2 : BOIS DES BERGERS - RESTAURATION  DE LA PRAIRIE PAR EXPLOITATION DE LA  PLANTATION D'EPICEA</i></b></p>	
---	---	---

<b>Thème :</b>  <b>GESTION DES HABITATS FORESTIERS</b>	<b>Objectif de l'action :</b>  <b>RESTAURATION DE LA PRAIRIE PAR EXPLOITATION DE  LA PLANTATION D'EPICEA</b>
--	--

<b>MOYENS HUMAINS ET MATERIELS</b> ONF au titre du régime forestier Entreprise pour exploitation, tri, transport, semis, et fauche pendant au moins trois étés Equipe Prodepare pour nettoyage complémentaire
<b>DESCRIPTION TECHNIQUE DE L'ACTION</b>  2006 Exploitation des arbres, Arasement des souches Broyage des <del>rémanents</del> Semis prairie 2007 : fauche par l'exploitant et semis complémentaire si nécessaire 2008 : fauche par l'exploitant 2009 : fauche par l'exploitant 2010 : essai pâturage par Syndicat d'Alpage  Selon les résultats obtenus, on pourra opérer la même mise en œuvre pour la plantation située à gauche de la corrière et sous l'observatoire (plantation n°7 de l'inventaire Audureau).

DUREE DE L'ACTION						PERIODE
2005	2006	2007	2008	2009	2010	Ete - automne

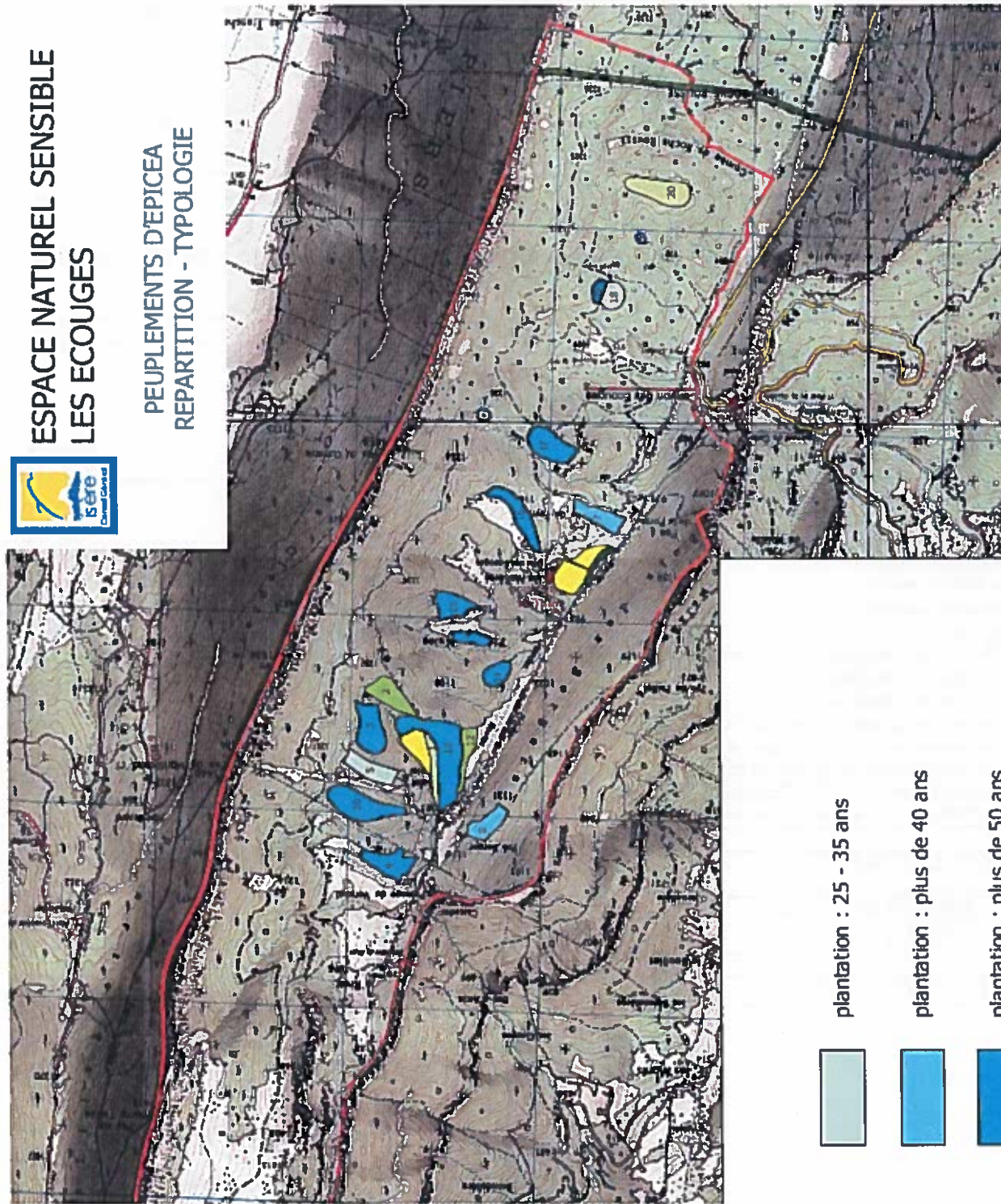
COUT DE FONCTIONNEMENT	COUT D'INVESTISSEMENT
	<b>Coût "0"</b> L'exploitant emporte le bois exploité, en respectant un cahier des charges très précis, comprenant la remise en état de la prairie et le tri des bois : coupe, évacuation et tri des grumes, mise en endains des rémanents hors de la prairie, broyage des souches par arasement, semis, fauche et suivi sur trois ans.  Les bois de petits diamètres que l'exploitant n'emmènera pas et aura entreposés au bord de la route seront transportés au gîte et transformés en plaquettes. (coût à préciser)

## Extrait de l'étude AUDUREAU :



### ESPACE NATUREL SENSIBLE LES ECOUGES

#### PEUPELEMENTS D'EPICEA REPARTITION - TYPOLOGIE





**Photos aériennes de la zone à défricher :**

**Photo aérienne 1970 (géoportail)**

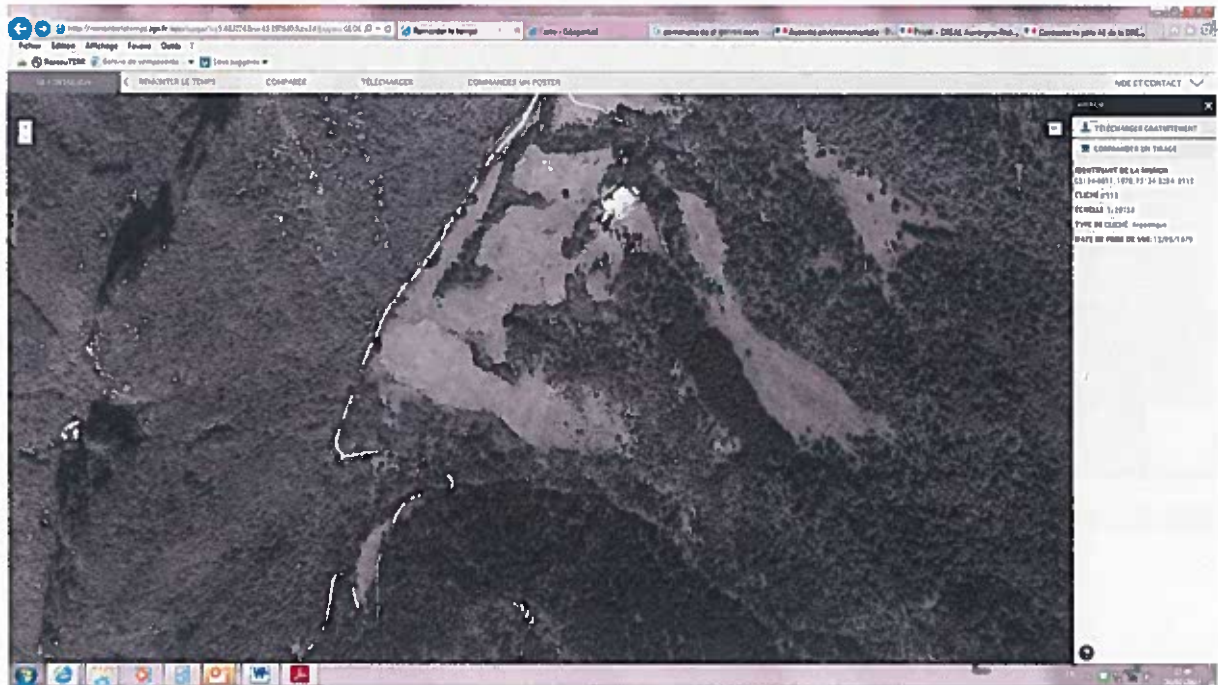
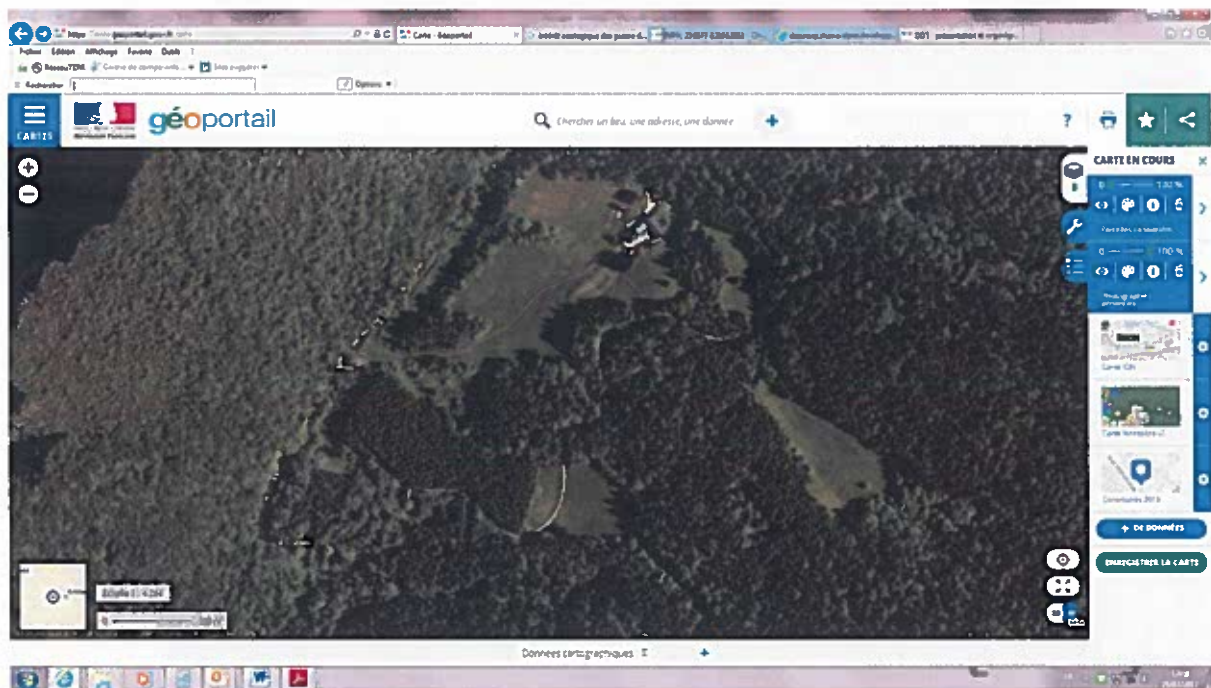


Photo aérienne 1975 (géoportail)



## Photo aérienne actuelle (géoportail)





10-21-3

Promouvoir  
la gestion durable  
de la forêt

Le Département de l'Isère  
Direction de l'aménagement  
Courrier arrivé le

21 SEP. 2017 Vucla

727

Service patrimoine naturel

me me

DEPARTEMENT de l'ISERE  
Direction de l'Aménagement des Territoires  
Hôtel du Département  
7 Rue Fantin-Latour-BP 1096  
38001 GRENOBLE Cédex

Objet : Attestation de virement

Ref : MM/LG

N° Adhérent : 10-21-3/4013

Je soussignée, Morgane MALARD, déléguée régionale de PEFC AURA, certifie que le département de l'Isère adhérent PEFC N° 10-21-3/4013 est à jour de sa contribution pour la période 2017-2021.

Virement relatif à la facture N° 2016-0621 effectué sur notre compte Crédit Agricole le 01 juin 2017 montant 581,00 €.

Je vous prie d'agréer, Madame, Monsieur, l'expression de mes salutations distinguées.

La Déléguée Régionale, Morgane MALARD,