


The map shows the town of Yenne, France, situated along the Lône river. Key features include the Montagne de Chemillieu to the northwest, the town of Yenne with its center marked by a red circle, and the river Lône flowing through the area. Roads D 921 and N 504 are visible. A red arrow points to a location near the river, and a red circle highlights a building in the town center. The map also shows various landmarks such as the Gymn. les Capucins, la Curiaz, and the Zone artisanale.

Éc

Vue depuis la RD 1504 (date photographie aout 2014):



REMARQUES:

Les boisements existants ont comme espèces dominantes les *Fraxinus Angustifolia* touchées par la Chalara. Le projet prévoit de nouvelles espèces avec plus de diversité pour anticiper la disparition annoncée des frênes dans notre région.

La photo aérienne de géoportail, n'est pas à jour. Les espaces boisés sont en aout 2014 de faible importance sur le secteur entre l'arrière des services techniques et la RD 1504.



1

Vue depuis la RD 921 (date photographie : juin et aout 2014)



3

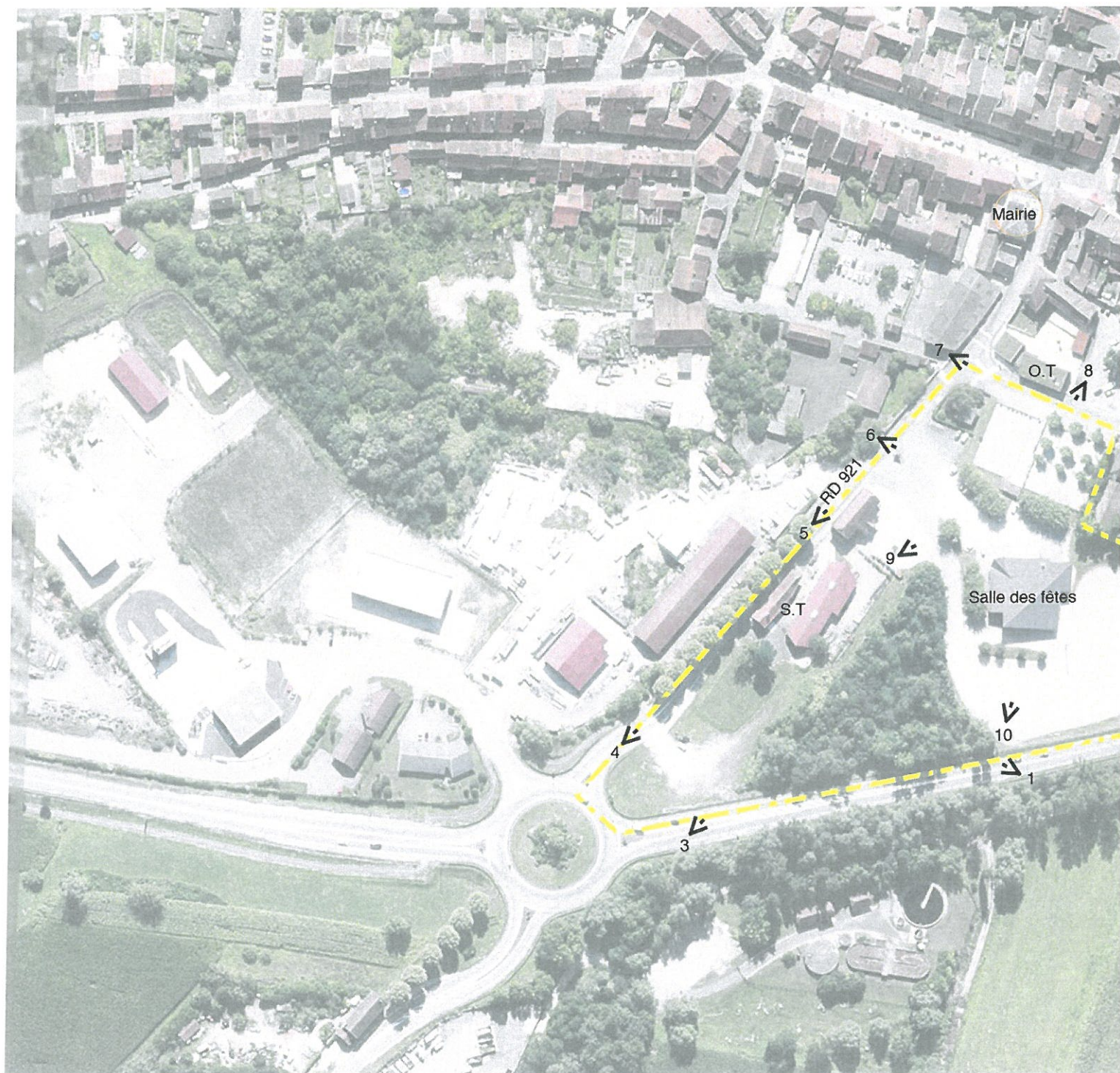
4

Vue depuis la VC n° 6 et salle des fêtes (juin 2014)




7

8



PLAN PROJET

0 5 25



SCHEMA DES RECUPERATIONS ET INFILTRATIONS DES EAUX PLUVIALES

0 5 25

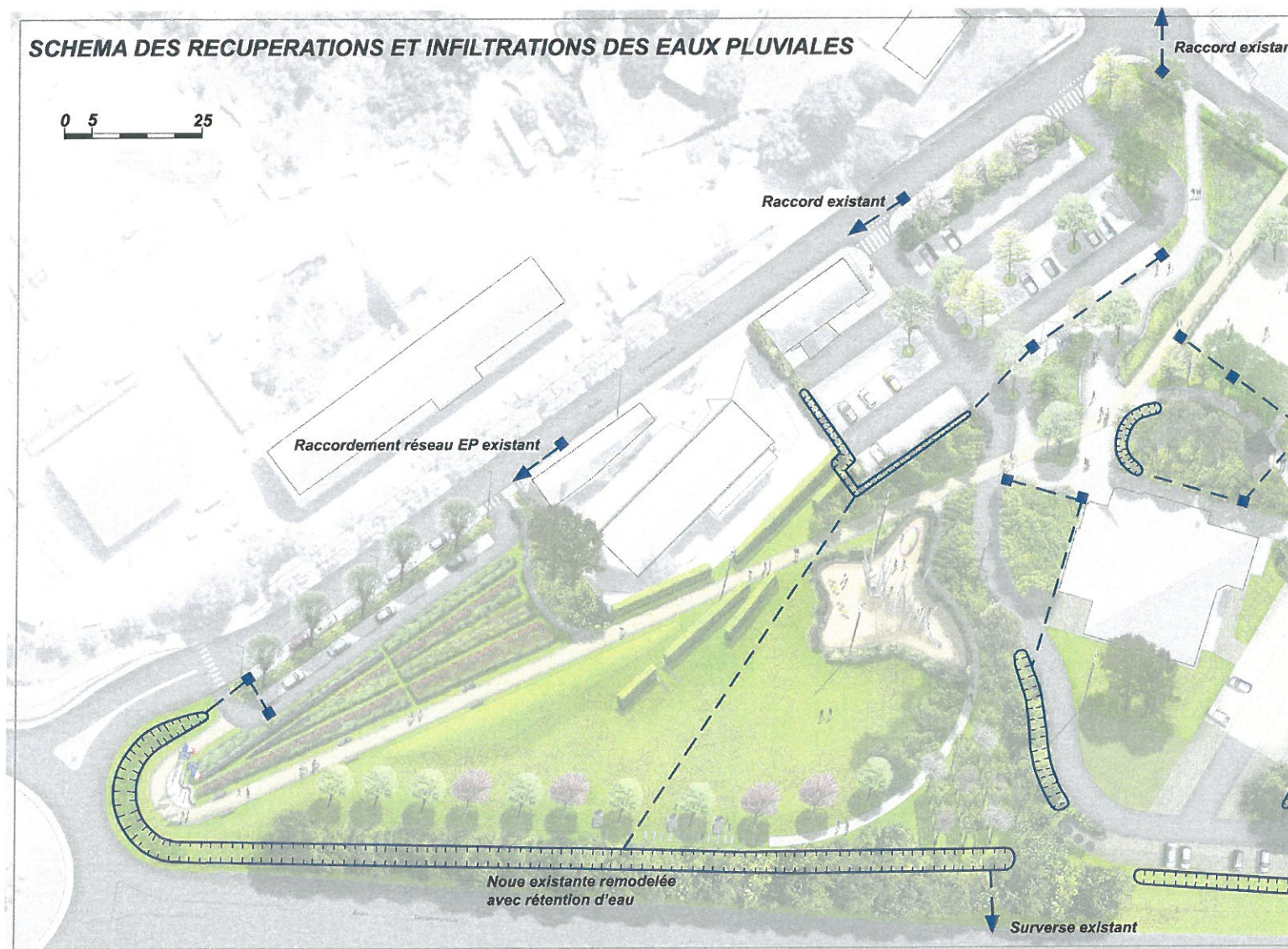
Raccordement réseau EP existant

Raccord existant

Raccord existant

Noue existante remodelée
avec rétention d'eau

Surverse existant





Ech : 1/1000e

- Zone d'aménagements
- Emprise parking projet
- Emprise Boisement projet

