

INFORMATION DES ACQUÉREURS ET DES LOCATAIRES  
DE BIENS IMMOBILIERS SUR LES RISQUES MAJEURS




Commune de SAINT MAURICE L'EXIL

ZONAGE RÉGLEMENTAIRE DU  
PLAN DE PRÉVENTION DES RISQUES D'INONDATION

Avertissement : seuls les plans de zonage papier des documents approuvés ont une  
valeur réglementaire

Légende :

Niveau de contraintes

-  Zones inconstructibles
-  Zones soumises à des conditions particulières
-  Zones sans contrainte spécifique

- • • • Limite communale
- — — Limite de la zone d'étude



0 250 m 500 m 750 m 1 km

