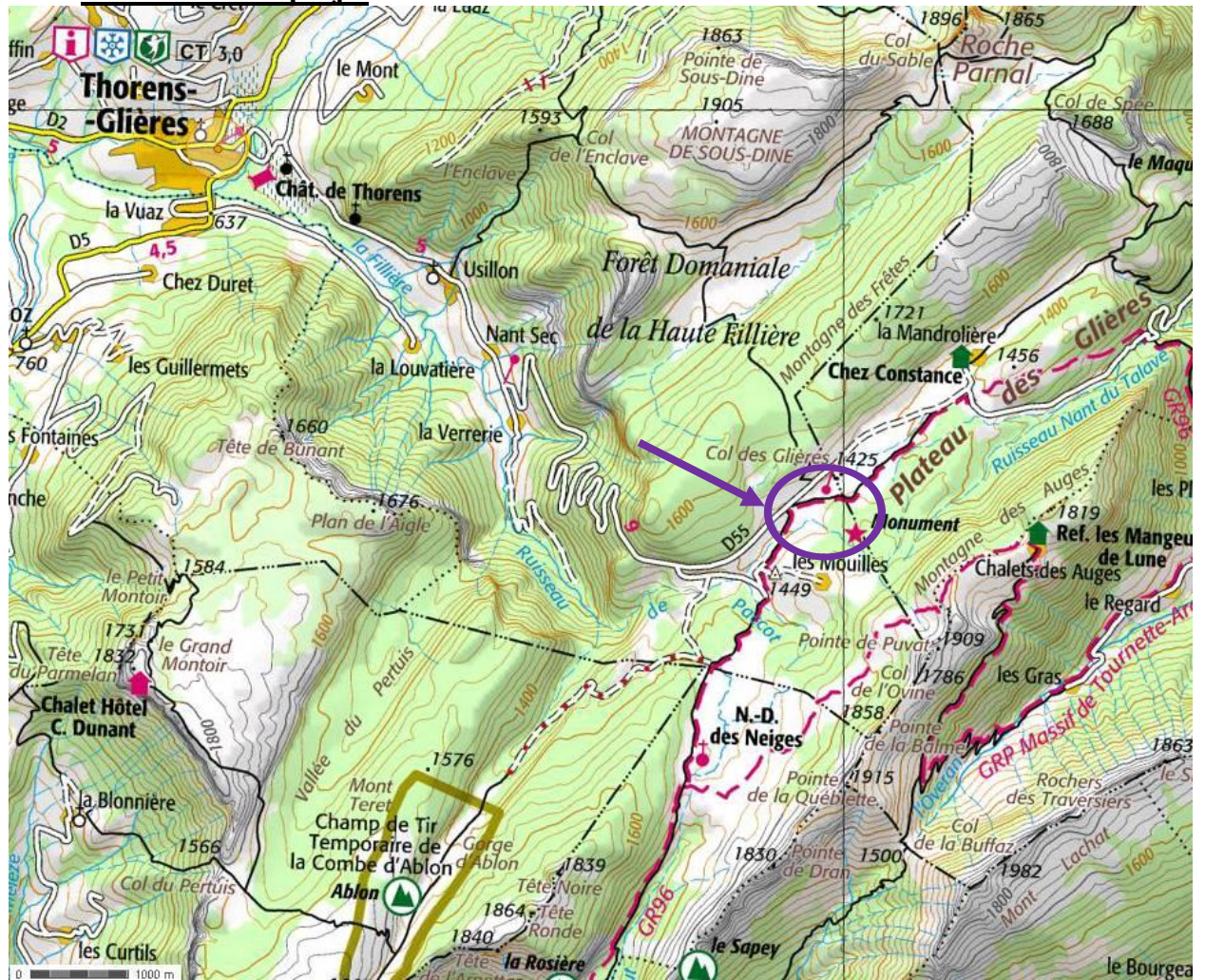


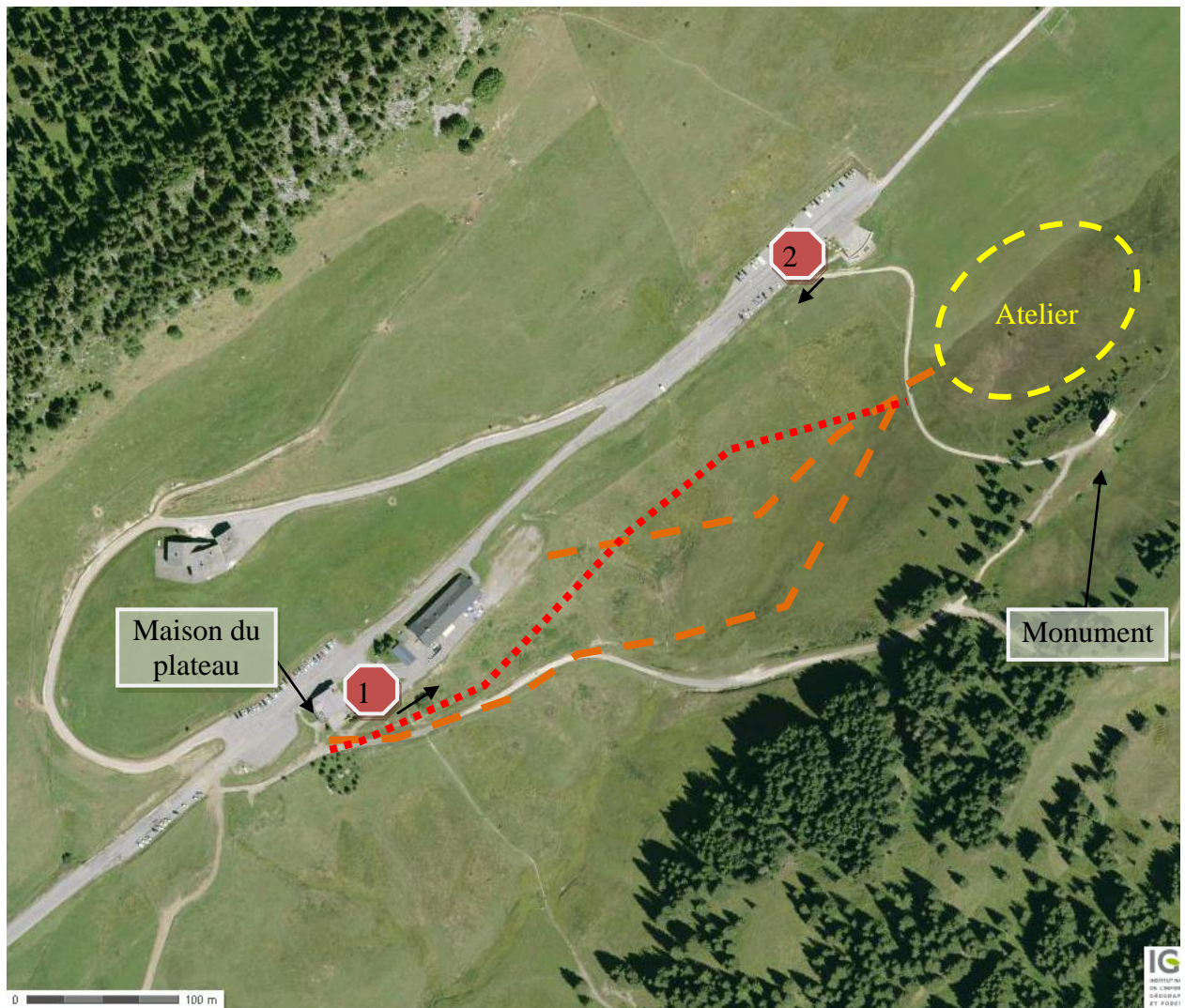
## Annexe CERFA 14734-02 : AMELIORATION D'UNE PISTE DE SKI NORDIQUE "DEBUTANT"

## Localisation du projet





## Photographies du site



Vue aérienne de la zone du projet : --- = Atelier pédagogique ; --- = Piste d'accès existante ; ..... = projet ; 1 Photographie



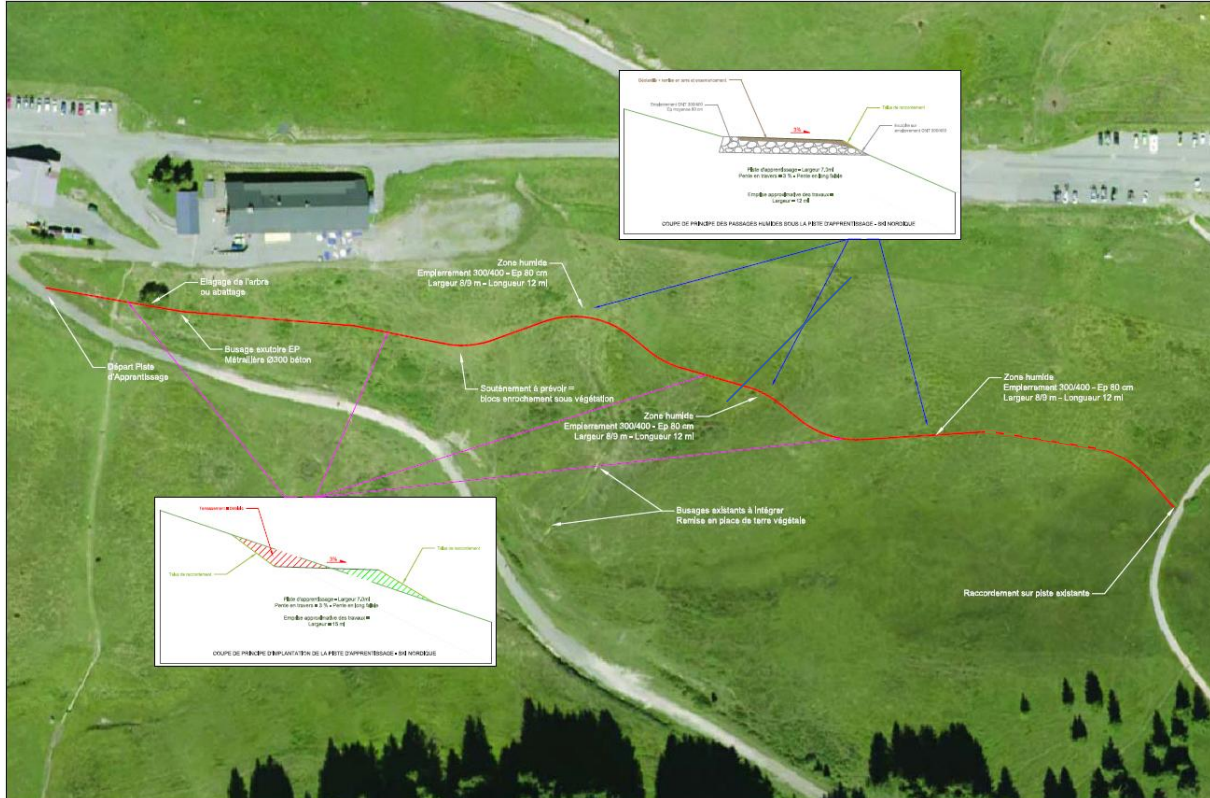
Photographie 1



Photographie 2

## Détails du projet

Le tracé se trouve sur le talus entre la maison du plateau et le chemin vers le monument : il comprend le remodelage du talus en déblais/remblais pour obtenir une plate-forme qui sera utilisé comme piste. La piste est recouverte de terre et végétalisée pour maintenir le milieu existant. La piste intercepte des talwegs (5) évacuants les rejets d'eaux pluviales de la route et des parkings au-dessus. Pour permettre l'écoulement sans entrave des eaux, le projet prévoit un empierrement grossier sous-jacent permettant le passage de l'eau au travers. Compte tenu de la présence de zones humides, le tracé de la piste a été adapté pour éviter celles présentant un fort intérêt environnemental (voir dossier au titre de la loi sur l'eau). Particulièrement du côté de l'atelier, aucun terrassement n'est prévu. Les terrains étant relativement plats, la piste ne nécessite pas de préformage du relief : elle sera développée uniquement avec la neige.



Plan du tracé (en rouge : trait plein avec modelé de terrain ; en pointillé sans)

Voir détails dans les plans suivants