



Direction Régionale de l'Environnement  
RHÔNE-ALPES

# ZNIEFF\* de type I

N° régional : 07160001

Ancien N° régional : 07204502,07204501

## Ripisylve et lit majeur de l'Ardèche

Départements et communes concernées en Rhône-Alpes

Surface : 278,02 ha

Ardèche

AUBENAS, SAINT-DIDIER-SOUS-AUBENAS, SAINT-ETIENNE-DE-FONTBELLON, SAINT-PRIVAT, UCCEL, VOGUE

### Niveau de connaissance

Milieux naturels	1	Amphibiens	1	Reptiles	0	Coléoptères	0
		Mammifères	1			Libellules	2
Végétaux supérieurs	1	Oiseaux	2	Crustacés	0	Orthoptères	0
Mousses, lichens	0	Poissons	3	Mollusques	0	Papillons	1

Légende :

0 = prospection nulle ou quasi inexistante

1 = prospection insuffisante

2 = prospection assez bonne

3 = bonne prospection

Nombre de données d'observation collectées : 32

### Description et intérêt du site

Cette zone correspond à un tronçon d'une dizaine de kilomètres de la vallée de l'Ardèche. Les milieux alluviaux y restent remarquables, en particulier à l'aval. Le lit mineur, relativement mobile, comporte des faciès très variés (diversité d'écoulement, de substrat...). Les milieux humides périphériques (mares, bras secondaires, petits affluents...) sont également très nombreux. Cette diversité des habitats aquatiques participe au maintien d'une faune très riche : en dehors de la Loutre, huit espèces d'amphibiens (comme par exemple le Pélodyte ponctué et la Rainette méridionale) et plus de quarante espèces de libellules ont été recensées (dont l'Agrion de Mercure, l'Agrion mignon et le Sympétrum piémontais). La ripisylve (galerie forestière bordant les cours d'eau) est dans l'ensemble large et très diversifiée. Elle abrite une faune importante avec en particulier de nombreux oiseaux : Faucon hobereau, Bouscarle de Cetti, Pic épeichette... Le Balbuzard pêcheur est régulier en halte migratoire grâce à l'abondance des poissons. Enfin les parois rocheuses situées à proximité de la rivière sont très favorables à la faune rupestre : Hibou grand-duc, Merle bleu... Globalement, il convient de souligner l'intérêt du site pour l'avifaune. Ainsi, plus de cent cinquante espèces ont été observées, dont plus de quatre-vingt nichent régulièrement.

## Milieux naturels

24.225	LITS DE GRAVIERS MEDITERRANEENS
44.122	SAUSSAIES A SAULE POURPRE MEDITERRANEENNES
44.14	GALERIES MEDITERRANEENNES DE GRANDS SAULES

## Flore

Pas de données disponibles

## Faune vertébrée

<b>Amphibiens</b>	
Rainette méridionale	<i>Hyla meridionalis</i>
Pélodyte ponctué	<i>Pelodytes punctatus</i>
<b>Mammifères</b>	
Castor d'Europe	<i>Castor fiber</i>
Loutre	<i>Lutra lutra</i>
<b>Oiseaux</b>	
Martin-pêcheur d'Europe	<i>Alcedo atthis</i>
Héron cendré	<i>Ardea cinerea</i>
Grand-duc d'Europe	<i>Bubo bubo</i>
Bouscarle de Cetti	<i>Cettia cetti</i>
Petit Gravelot	<i>Charadrius dubius</i>
Cisticole des joncs	<i>Cisticola juncidis</i>
Pic épeichette	<i>Dendrocopos minor</i>
Faucon hobereau	<i>Falco subbuteo</i>
Bécassine des marais	<i>Gallinago gallinago</i>
Milan noir	<i>Milvus migrans</i>
Merle bleu	<i>Monticola solitarius</i>
Balbusard pêcheur	<i>Pandion haliaetus</i>
Chevalier guignette	<i>Tringa hypoleucos</i>
Huppe fasciée	<i>Upupa epops</i>
<b>Poissons</b>	
Toxostome	<i>Chondrostoma toxostoma</i>
Bouvière	<i>Rhodeus sericeus</i>

## Faune invertébrée

<b>Libellules</b>	
Agrion de Mercure	<i>Coenagrion mercuriale</i>
Agrion mignon	<i>Coenagrion scitulum</i>
Sympetrum piémont	<i>Sympetrum pedemontanum</i>
<b>Papillons</b>	
Azuré de la sanguisorbe	<i>Maculinea teleius</i>

## Bibliographie

Rapport final Programme LIFE Natura 2000 : "Habitats et espèces des Gorges de l'Ardèche et leurs plateaux" LIFE 99 Nat/F/0069301 (1er novembre 1999 - 30 septembre 2003)  
121 pages    2003    Consultable :    Conseil Régional de Rhône-Alpes

**BAYLE B.**  
Inventaire des Orchidées d'Ardèche - Bilan provisoire fin 99  
39 pages    1999    Consultable :    Conservatoire Botanique National du Massif Central

**BENDELE R.**  
Répartition de la loutre (*Lutra lutra* L.) dans le bassin versant Rhône-Méditerranée du département de l'Ardèche  
48 pages    2000    Consultable :    DIREN Rhône-Alpes

**BILLARD R.**

*Les poissons d'eau douce des rivières de France : identification, inventaire et répartition des 83 espèces*  
192 pages    1997   Consultable :   Conservatoire Régional des Espaces Naturels de Rhône-Alpes

**BOUCHARDY C.**

*La loutre d'Europe : histoire d'une sauvegarde*  
31 pages    2001   Consultable :   Maison de la Nature et de l'Environnement de l'Isère

**CHOISNET G.**

*Caractérisation des végétations du Parc naturel régional des Monts d'Ardèche*  
pages    2005   Consultable :   Conservatoire Botanique National du Massif Central

**Conservatoire du Patrimoine Naturel de la Savoie**

*Plan de gestion des marais de Chautagne - phase 1 -*  
15 pages    2000   Consultable :   DIREN Rhône-Alpes

**CORA**

*Reptiles et amphibiens de Rhône-Alpes : atlas préliminaire, hors série n°1*  
146 pages    2002   Consultable :   Conservatoire Régional des Espaces Naturels de Rhône-Alpes

**DELIRY C., GRAND D. et al.**

*L'Agrion de Mercure (Coenagrion mercuriale) dans la Moyenne vallée du Rhône : mise en perspective des données par rapport à la région Rhône-Alpes*  
21 pages    1998   Consultable :   CORA / FRAPNA Isère

**ETIENNE P.**

*La Loutre d'Europe : description, répartition, habitat, moeurs, observation...*  
192 pages    2005   Consultable :   Muséum d'Histoire Naturelle de Grenoble

**GHIOTTI S.**

*Les obstacles aux politiques globales de l'eau sur une rivière méditerranéenne : le cas de l'Ardèche.*  
109 pages    1996   Consultable :   Conservatoire Régional des Espaces Naturels de Rhône-Alpes

**GRAND D.**

*Les libellules du Rhône*  
255 pages    2004   Consultable :   Société Linnéenne de Lyon

**LAFRANCHIS T.**

*Les papillons de jour de France, Belgique et Luxembourg et leurs chenilles*  
448 pages    2000   Consultable :   Conservatoire Régional des Espaces Naturels de Rhône-Alpes

**MANDIN J.P.**

*Compte-rendu d'herborisation : herborisations à Vogué (Ardèche). 4 octobre 1987*  
3-5 pages    1987   Consultable :   Conservatoire Botanique National du Massif Central

**MICHELOT J.L.**

*Document d'objectifs Natura 2000 - Pelouses, milieux alluviaux et aquatiques de l'île de Miribel-Jonage - état des lieux*  
24- pages    2002   Consultable :   DIREN Rhône-Alpes  
*Document d'objectifs Natura 2000 - Pelouses, milieux alluviaux et aquatiques de l'île de Miribel-Jonage - état des lieux*  
29- pages    2002   Consultable :   DIREN Rhône-Alpes  
*Le statut de la loutre dans le bassin du Rhône 1982-1992*  
99 pages    1992   Consultable :   DIREN Rhône-Alpes

**MICHELOT J.L., BENDELE R.**

*Statut de la loutre dans le bassin du Rhône et le département de l'Ardèche*  
p 2 pages    1995   Consultable :   DIREN Rhône-Alpes

**NETIEN G.**

*Flore lyonnaise*  
623 pages    1993   Consultable :   Conservatoire Botanique National du Massif Central

**NOBLET J.-F.**

*Record altitudinal pour le péloдые ponctué en Isère (Pelodytes punctatus)*  
pages    2000   Consultable :   CORA / FRAPNA Isère

**PONT B., MERCIER J.L., PISSAVIN S.**

*Inventaire et gestion des amphibiens de la réserve naturelle de l'île de la Platière*  
26 pages    1997   Consultable :   DIREN Rhône-Alpes

**RECOLIN-BELON J.C.**

*L'eau et la rivière : acteurs, enjeux, problèmes d'aménagements dans la vallée de l'Ardèche.*  
53 pages    Consultable :   Conservatoire Régional des Espaces Naturels de Rhône-Alpes

**ROZIER Y.**

*Suivi Maculinea - Marais des Bidonnes - été 1997*  
13 pages    1997   Consultable :   DIREN Rhône-Alpes

**SIGARN**

*Gorges de l'Ardèche et plateaux alentours : document d'objectifs Natura 2000*  
52 pages    1998   Consultable :   Conseil Régional de Rhône-Alpes

## **SOCIETE D'INGENIERIE POUR L'EAU ET L'ENVIRONNEMENT**

*Bilan et prospective du Contrat de rivière "Ardèche Claire", phase 1 : bilan des actions du Contrat de rivière (sous-dossier "a" et sous-dossier "b")*

95 pages 1996 Consultable : Conservatoire Régional des Espaces Naturels de Rhône-Alpes

## **Syndicat intercommunal de la Vallée de l'Ardèche**

*Dossier sommaire de candidature pour le contrat de rivière 2000-2005*

40 pages 1998 Consultable : Conservatoire Régional des Espaces Naturels de Rhône-Alpes

## **TULLOCH B., CEBAL V. (traducteur)**

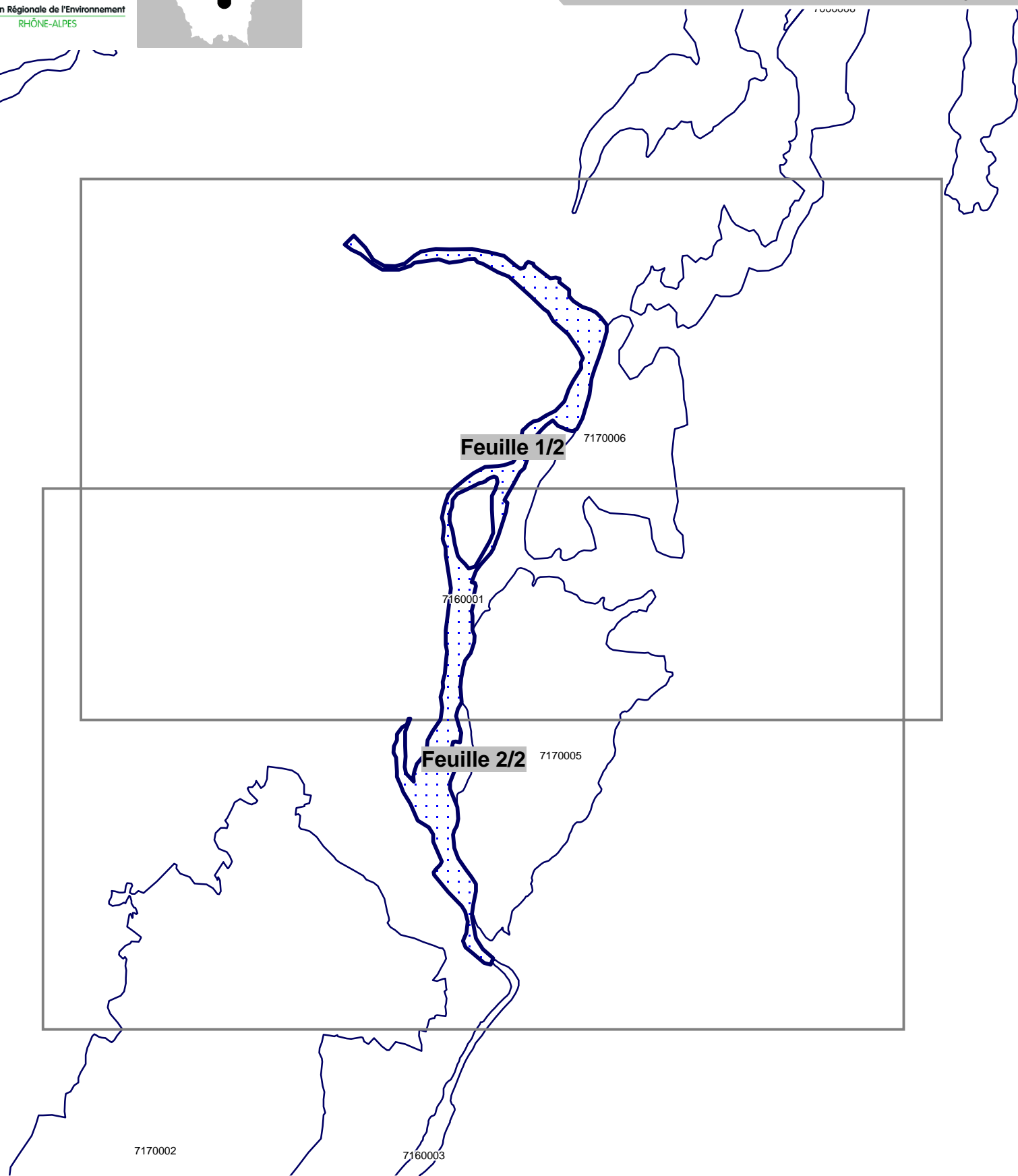
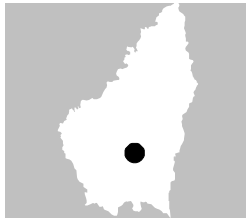
*Loutres*

47 pages 1998 Consultable : Maison de la Nature et de l'Environnement de l'Isère

## **WUILLOT J.**

*Sortie du dimanche 2 juillet dans le lit majeur de l'Ardèche près du hameau de Ville, Aubenas (Ardèche)*

38- pages 2006 Consultable : Conservatoire Botanique National du Massif Central

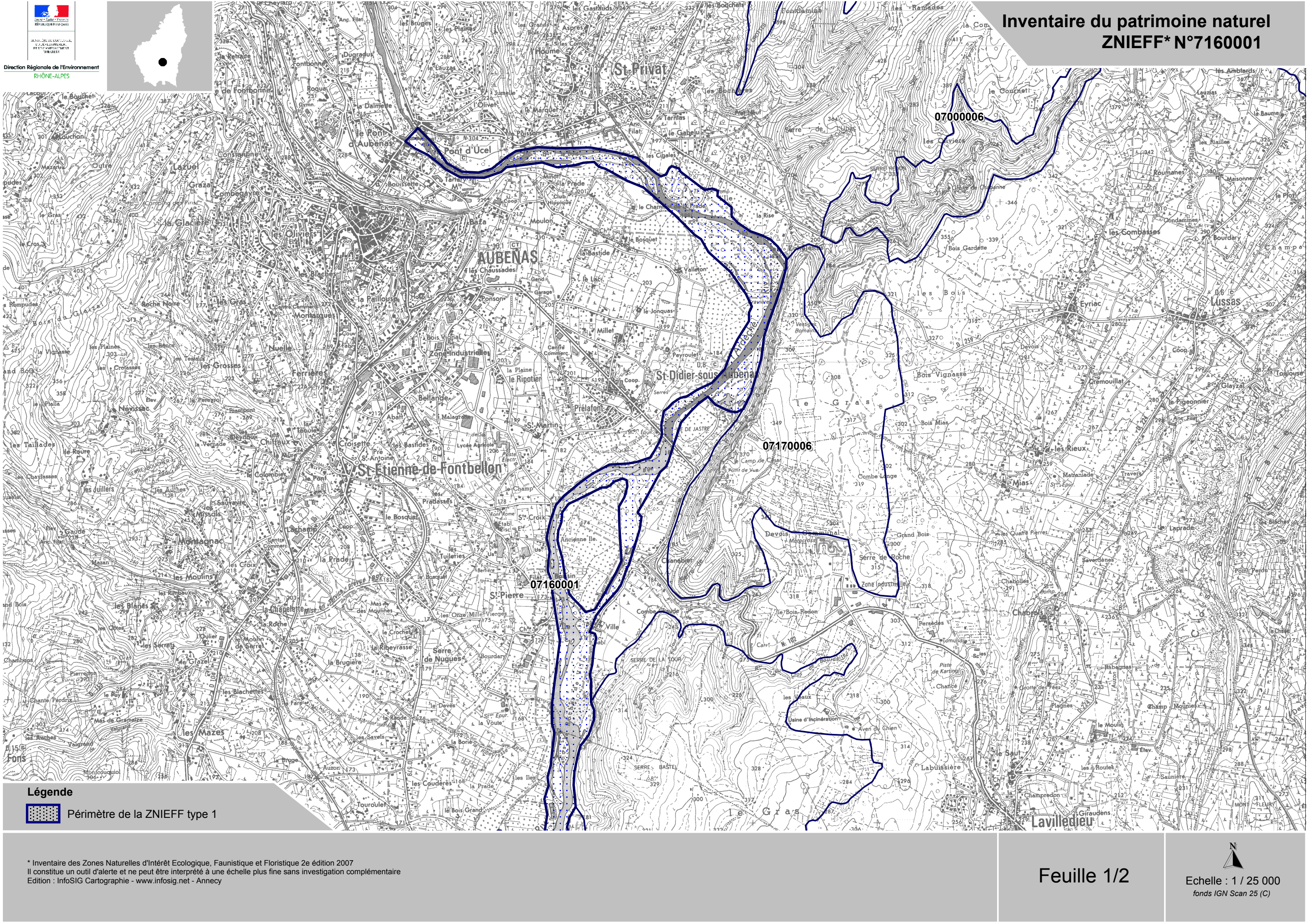


### Légende



Périmètre de la ZNIEFF type 1






Inventaire du patrimoine naturel  
ZNIEFF\* N°7160001

07000006

07170006

07160001

**Légende**  
 Périmètre de la ZNIEFF type 1

\* Inventaire des Zones Naturelles d'Intérêt Ecologique, Faunistique et Floristique 2e édition 2007  
Il constitue un outil d'alerte et ne peut être interprété à une échelle plus fine sans investigation complémentaire  
Edition : InfoSIG Cartographie - [www.infosig.net](http://www.infosig.net) - Annecy

  
**Feuille 1/2**  
Echelle : 1 / 25 000  
fonds IGN Scan 25 (C)



