






parcelles concernées par le projet : F 391/392/394/395
surface totale de 292 193 m²

-  Ilots A et B de la Centrale au Sol
-  Périmètre concerné par l'autorisation de défrichement de 1998 pour 4,42 ha
-  Terrains objets de la demande de défrichement

Commune	lieudit	Section	Parcelle	Surf parcelle	Surf à défricher
Parves et Nattages	le Rocheret	F	391	21.67 ha	6.48 ha

Ces documents sont destinés à obtenir une autorisation administrative. Exécution des ouvrages conformément aux règles de l'art et normes en vigueur. Les dimensions, les niveaux ainsi que les surfaces sont donnés à titre indicatif.

Plan cadastral		Date: 30/08/2016 Ech: 1:2500
REALISATION D'UN PARC PHOTOVOLTAIQUE A PARVES-ET-NATTAGES		
DEMANDE D'AUTORISATION DE DEFRICHEMENT	Maître d'ouvrage : ARMORIRIS Route de Trempasse Quartier des Plaines 13860 PEYROLLES	