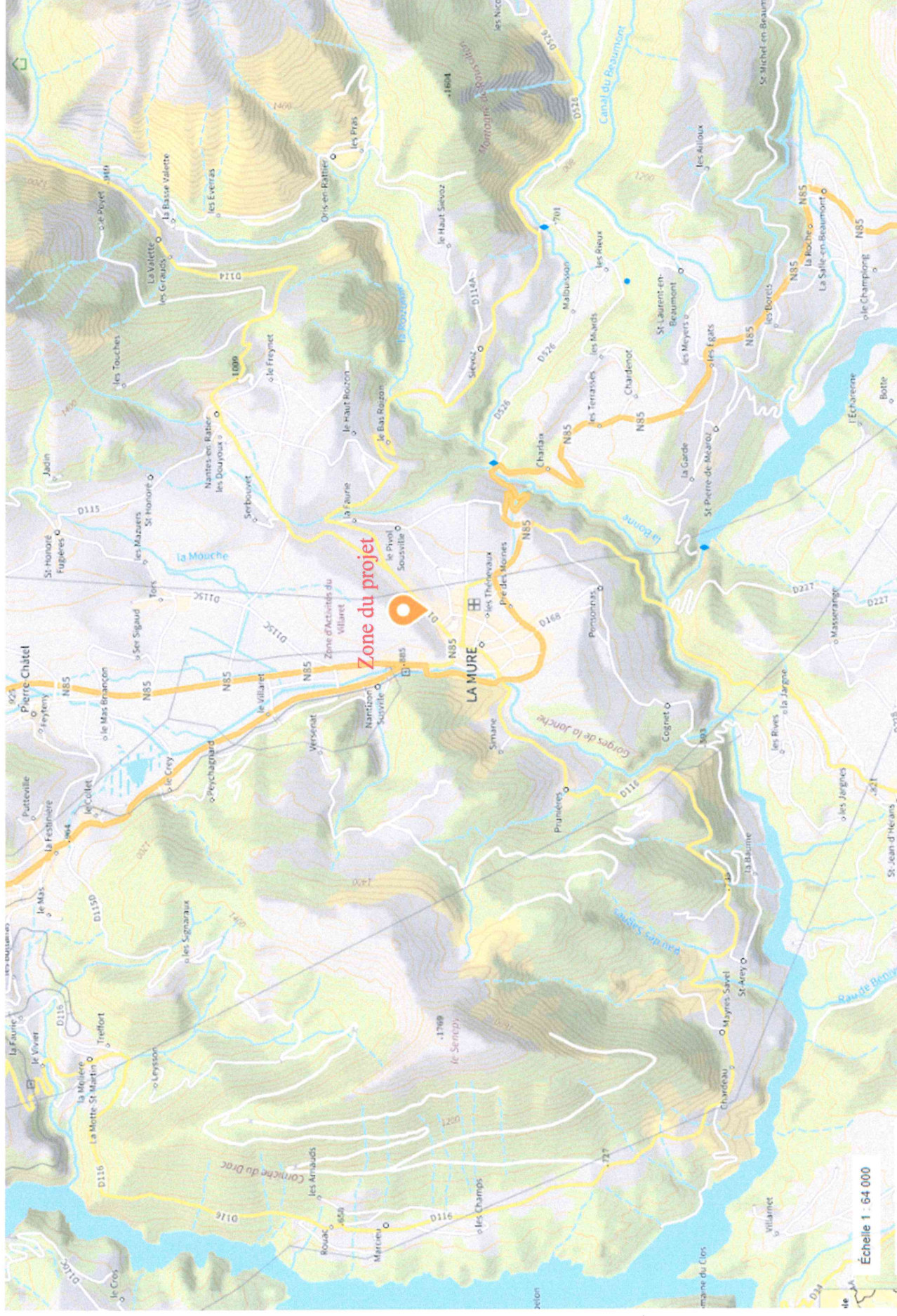


Projet d'ombrières photovoltaïques

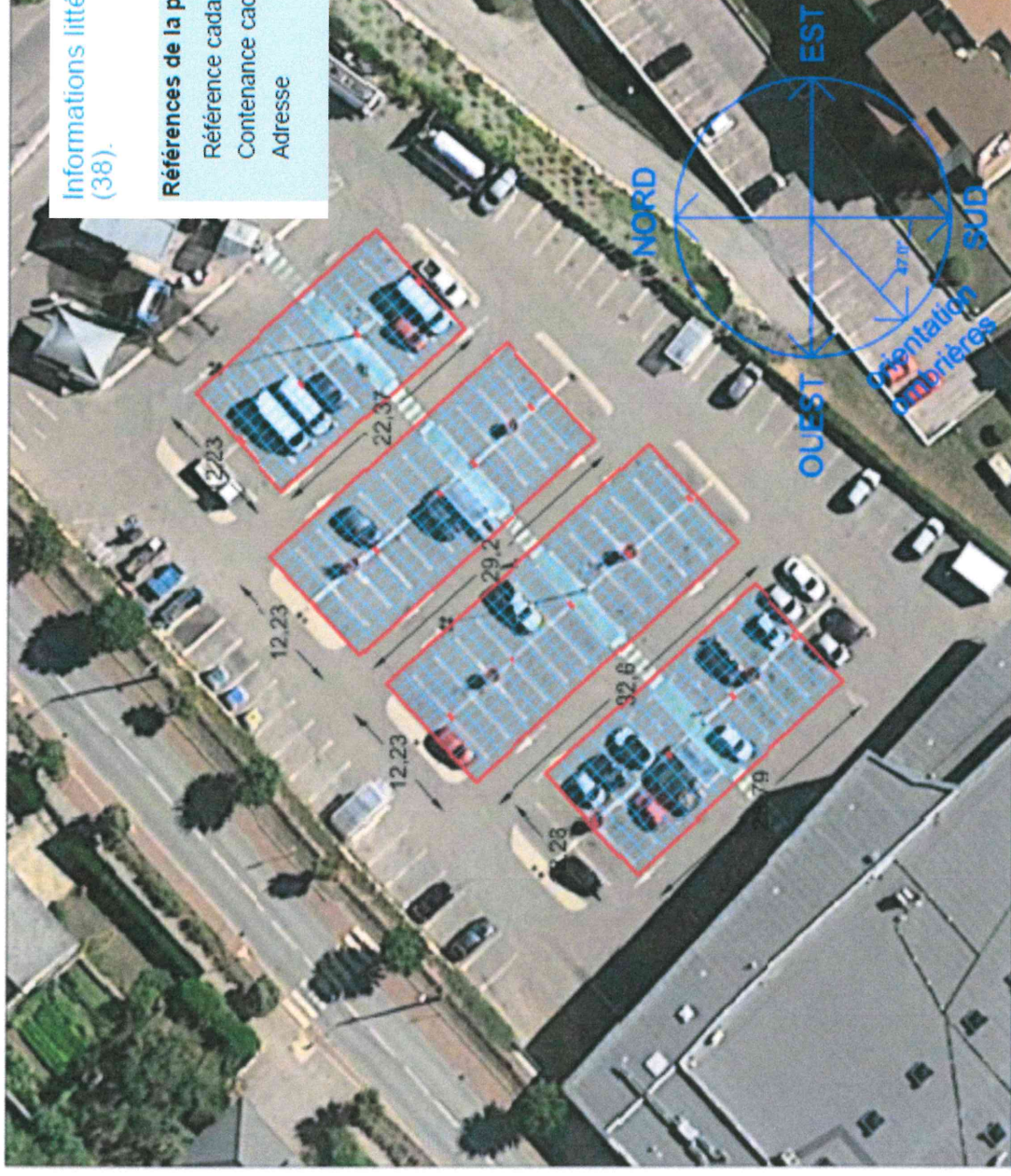
Super U de LA MURE (38350)

PLAN DE SITUATION



Projet d'ombrières photovoltaïques
Super U de LA MURE (38350)

PLAN DE SITUATION



Informations littérales relatives à 1 parcelle sur la commune : LA MURE (38).

Références de la parcelle 000 AI 211

Référence cadastrale de la parcelle

Contenance cadastrale

Adresse

000 AI 211

8 270 mètres carrés

26 AV DOCTEUR TAGNARD

38350 LA MURE

PLAN DE MASSE

PLAN DE MASSE

4 Ombrières
1 317 m2 de modules photovoltaïques

253.44 kWc

319 841 kWh/an

1262 kWh/kWc/an

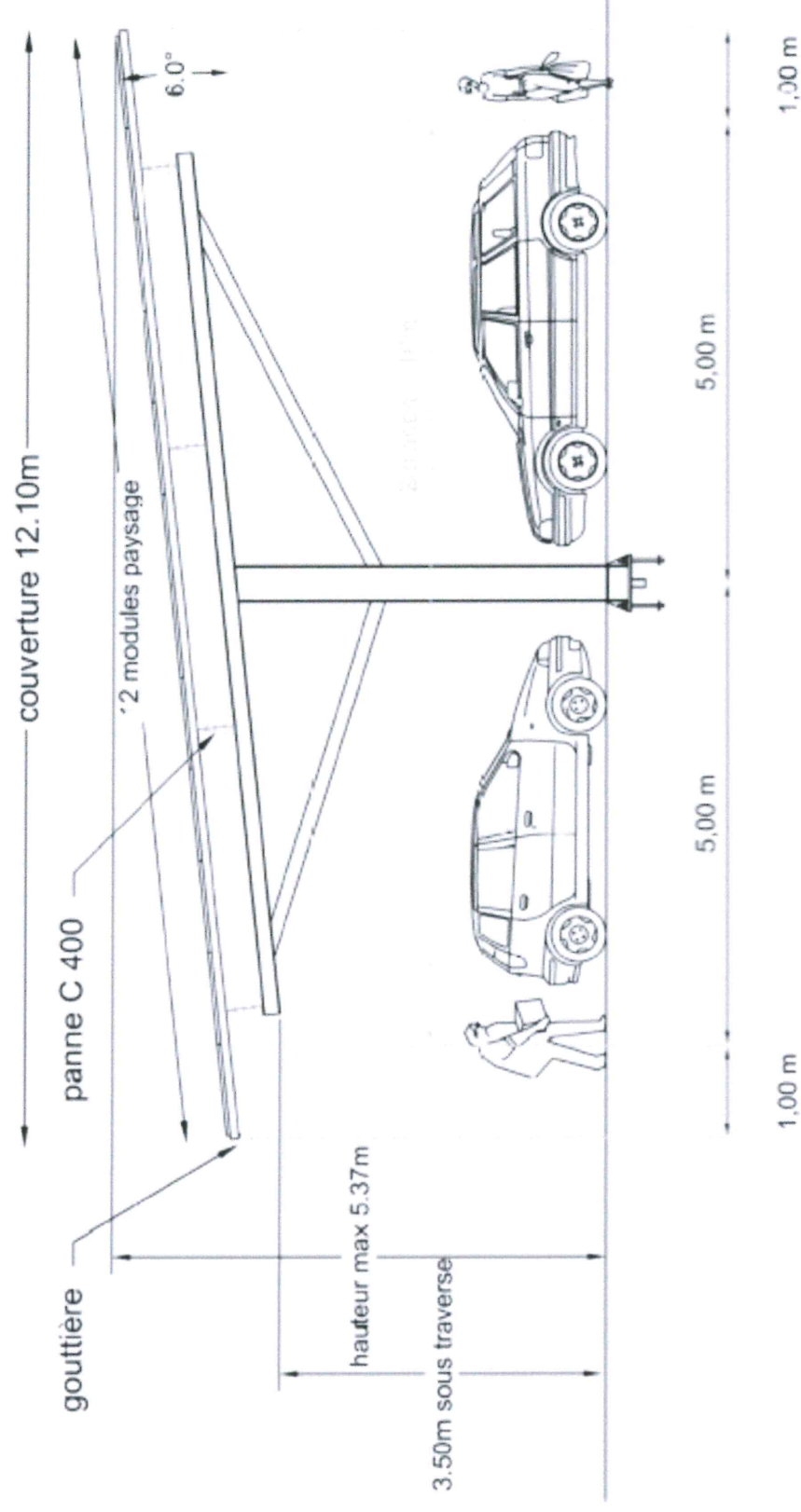


Projet d'ombrières photovoltaïques

Super U de LA MURE (38350)

COUPE DE PRINCIPE DU PROJET

Vue en coupe ombrière 6°



Projet d'ombrières photovoltaïques

Super U de LA MURE (38350)

PERIMETRE ZONE CLASSEE

Non concerné

