



**PRÉFET
DE LA LOIRE**

*Liberté
Égalité
Fraternité*

**Direction Départementale
des Territoires**

Saint-Étienne, le **24 AVR. 2025**

Affaire suivie par : Yves MANGAVEL
Service Eau Environnement
Pôle Nature, Forêt, Cadre de Vie
Tél. : 04 77 43 80 48 – 06 88 39 29 14
Courriel : yves.mangavel@loire.gouv.fr

Le directeur
à

Monsieur CHARRETIER Gérard
42 rue de la Badouillère
42140 VIRICELLES

Lettre Recommandée avec Accusé de Réception
1A21048058594

OBJET : *Défrichement Libre – Moins de 4 ha ou réglementation de boisement*

REF : SYLVANAT n° 42-30641

P. J. : *Plan*

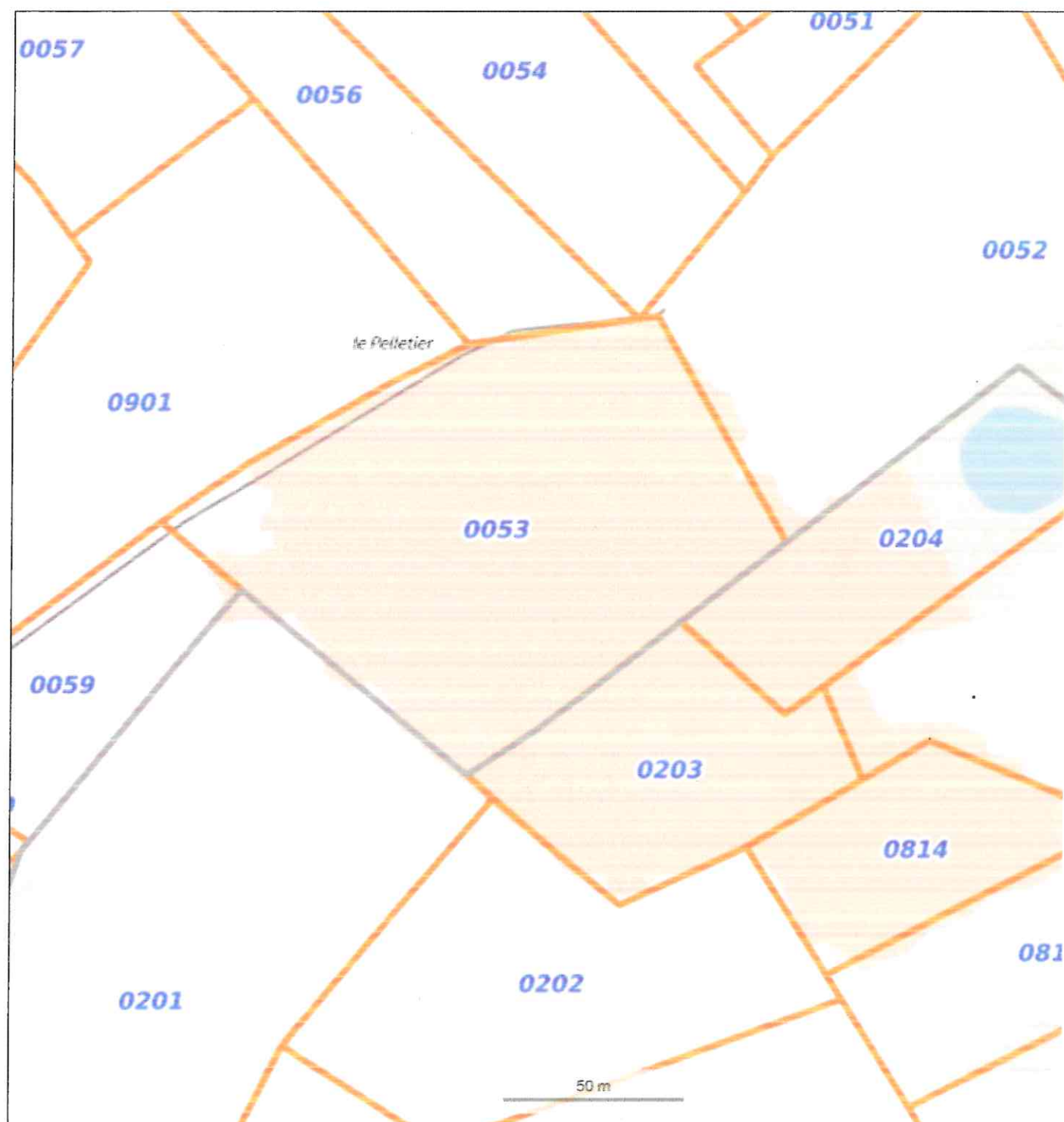
Par demande reçue à la direction départementale des territoires de la Loire, le 18 avril 2024 et enregistrée sous le numéro 42-30641 vous sollicitez une autorisation de défrichement pour une surface de 1,0880 ha sise sur la commune de Viricelles.

Suivant les dispositions de l'article L.342-1 du Code forestier et de l'arrêté préfectoral 03.1000 du 09 octobre 2003 pris en application, sont exemptées d'autorisation préalable de défrichement au titre des articles L.341-1 et suivants du Code forestier les opérations réalisées :

« 1° dans les bois et forêts de superficie inférieure à un seuil compris entre 0,5 et 4 hectares [seuil fixé à 4 ha pour la commune de Viricelles], fixé par département ou partie de département par le représentant de l'État, sauf s'ils font partie d'un autre bois dont la superficie, ajoutée à la leur, atteint ou dépasse ce seuil »


Au regard du massif forestier dans lequel est inscrite votre demande, je vous informe que le défrichement des parcelles cadastrées section A n° 43 - 203 partiel et 204 partiel relève des dispositions visées au 1° de l'article L.342-1 du Code forestier susvisé.


Aussi, je vous informe que votre projet est exempté d'autorisation préfectorale préalable au sens des articles L.341-1 et suivants du Code forestier.



© IGN 2023 - www.geoportail.gouv.fr/mentions-legales

Longitude : 4° 23' 08" E
Latitude : 45° 39' 17" N





© IGN 2023 - www.geoportail.gouv.fr/mentions-legales

Longitude : 4° 23' 09" E
Latitude : 45° 39' 15" N





© IGN 2023 - www.geoportail.gouv.fr/mentions-legales

Longitude : 4° 23' 22" E
Latitude : 45° 39' 11" N