



Longitude : 5° 39' 25.5" E
Latitude : 44° 52' 26.8" N

emplacement des vignes à Brion

April 2015



April 2015

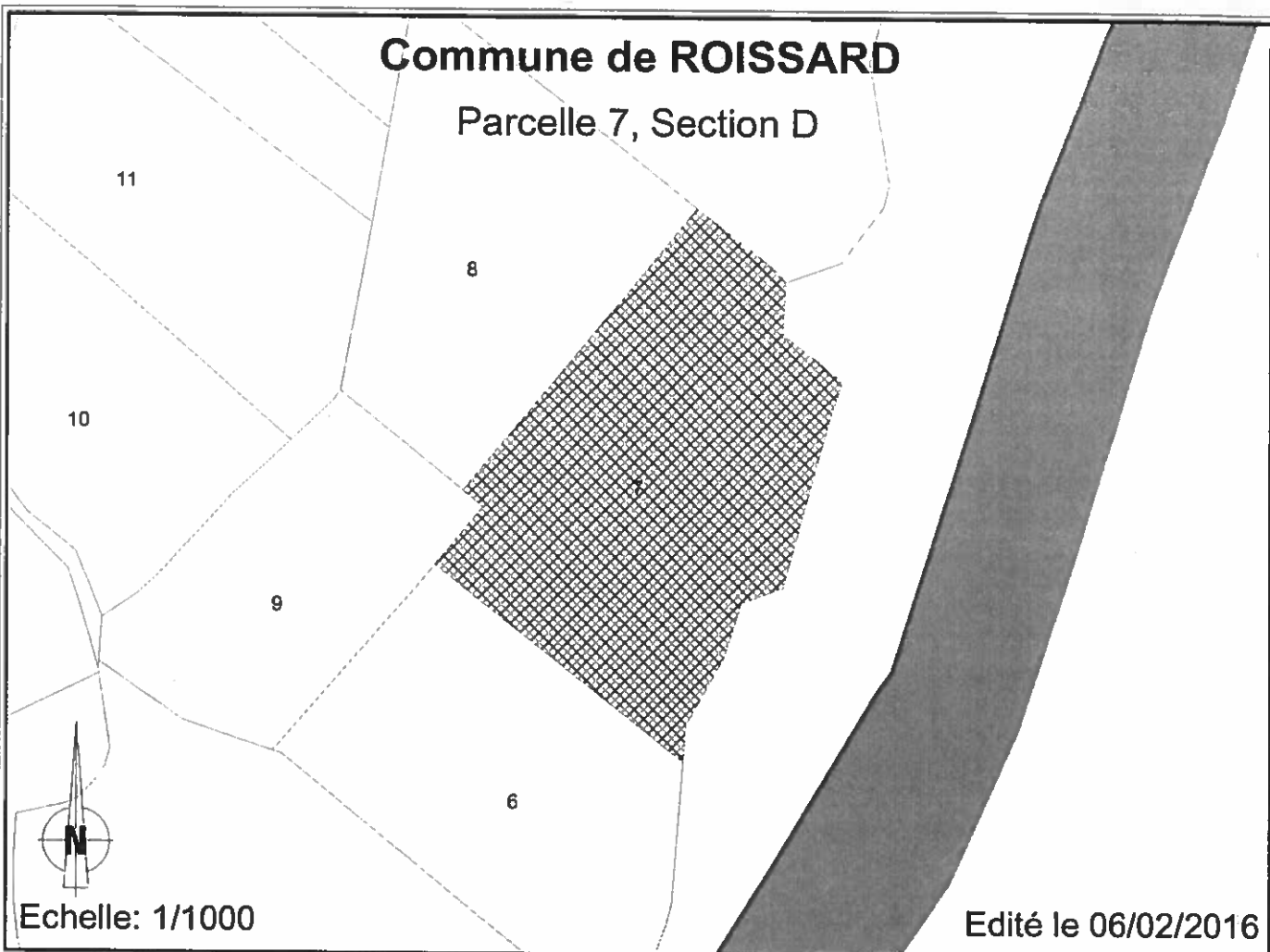


Photos aériennes 1948



Commune de ROISSARD

Parcelle 7, Section D



Edition du 06/02/2016

Département : ISERE (38)

Commune : ROISSARD (342)

Information sur la parcelle D 7

Surface cadastrale : 2400 m²

Lieu-dit : COURANSONNE

----- Propriétaire(s) -----

Numéro communal : + 6

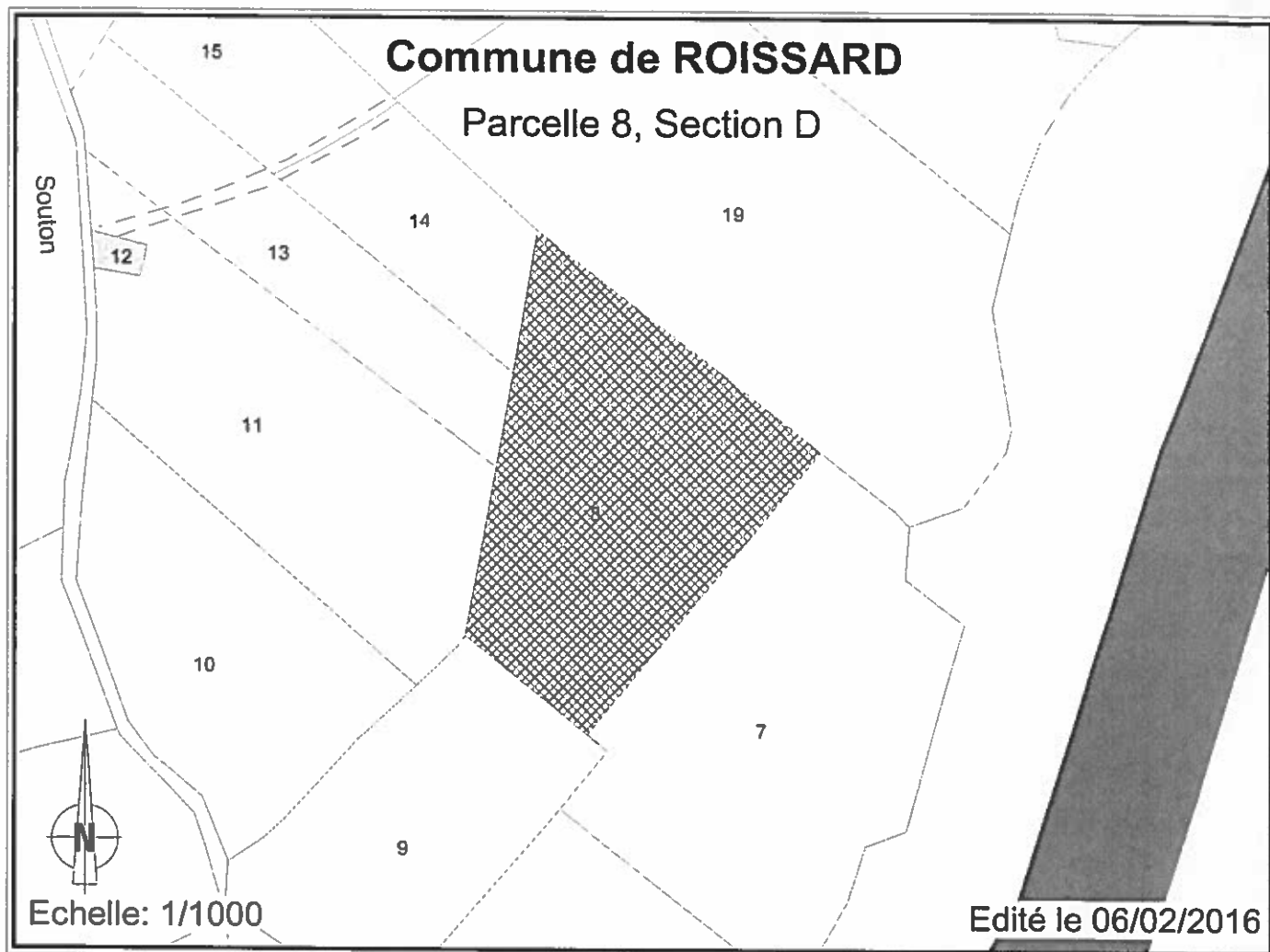
COMMUNE DE ROISSARD

PROPRIETAIRE PBCSB7

Indivision :

Adresse : LE VILLAGE A LA MAIRIE, 38650 ROISSARD

----- Informations complémentaires -----



Edition du 06/02/2016

Département : ISERE (38)

Commune : ROISSARD (342)

Information sur la parcelle D 8

Surface cadastrale : 1900 m²

Lieu-dit : COURANSONNE

----- Propriétaire(s) -----
Numéro communal : + 6

COMMUNE DE ROISSARD

PROPRIETAIRE PBCSB7

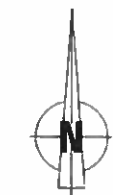
Indivision :

Adresse : LE VILLAGE A LA MAIRIE, 38650 ROISSARD

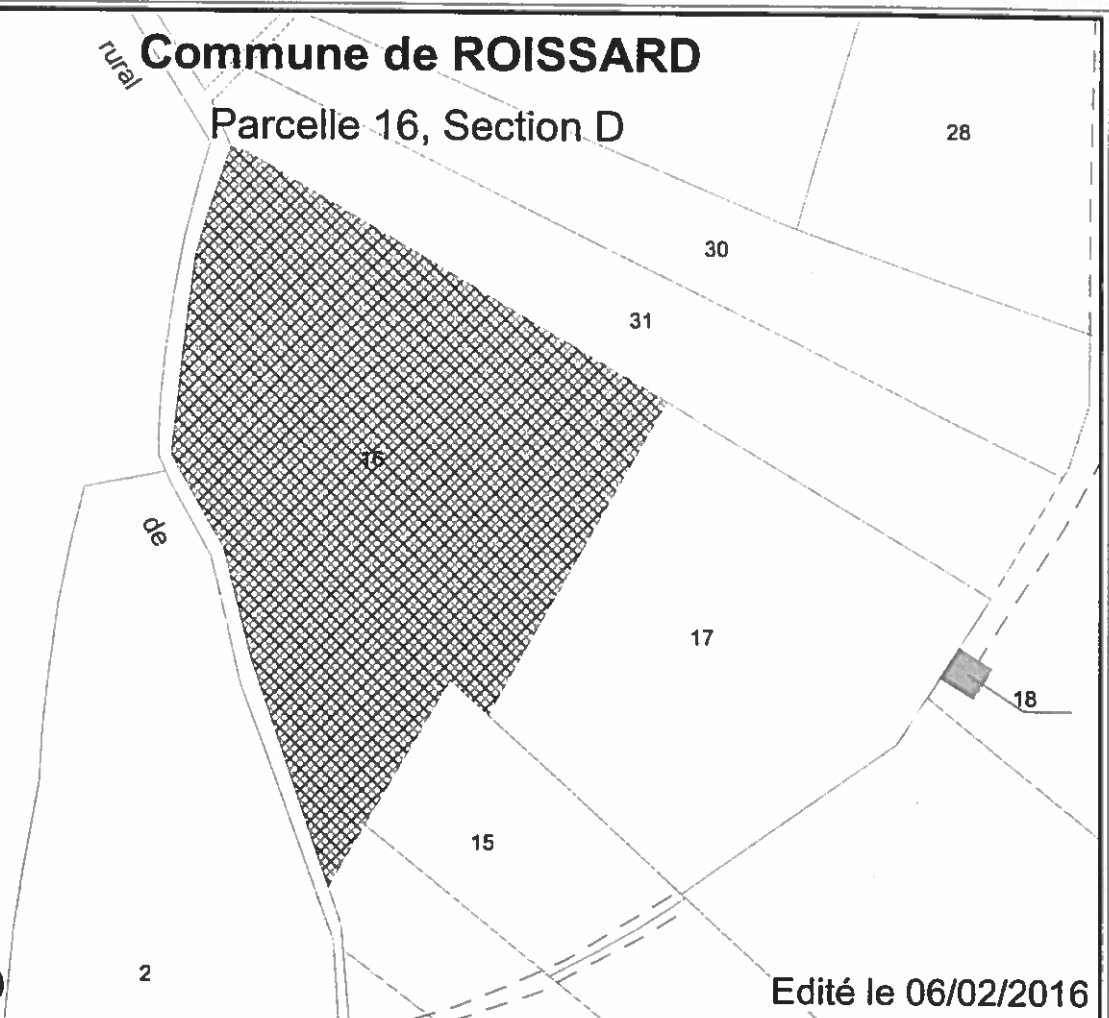
----- Informations complémentaires -----

Commune de ROISSARD

Parcelle 16, Section D



Echelle: 1/1000



Edition du 06/02/2016

Département : ISERE (38)
Commune : ROISSARD (342)

Information sur la parcelle D 16

Surface cadastrale : 3345 m²
Lieu-dit : COURANSONNE

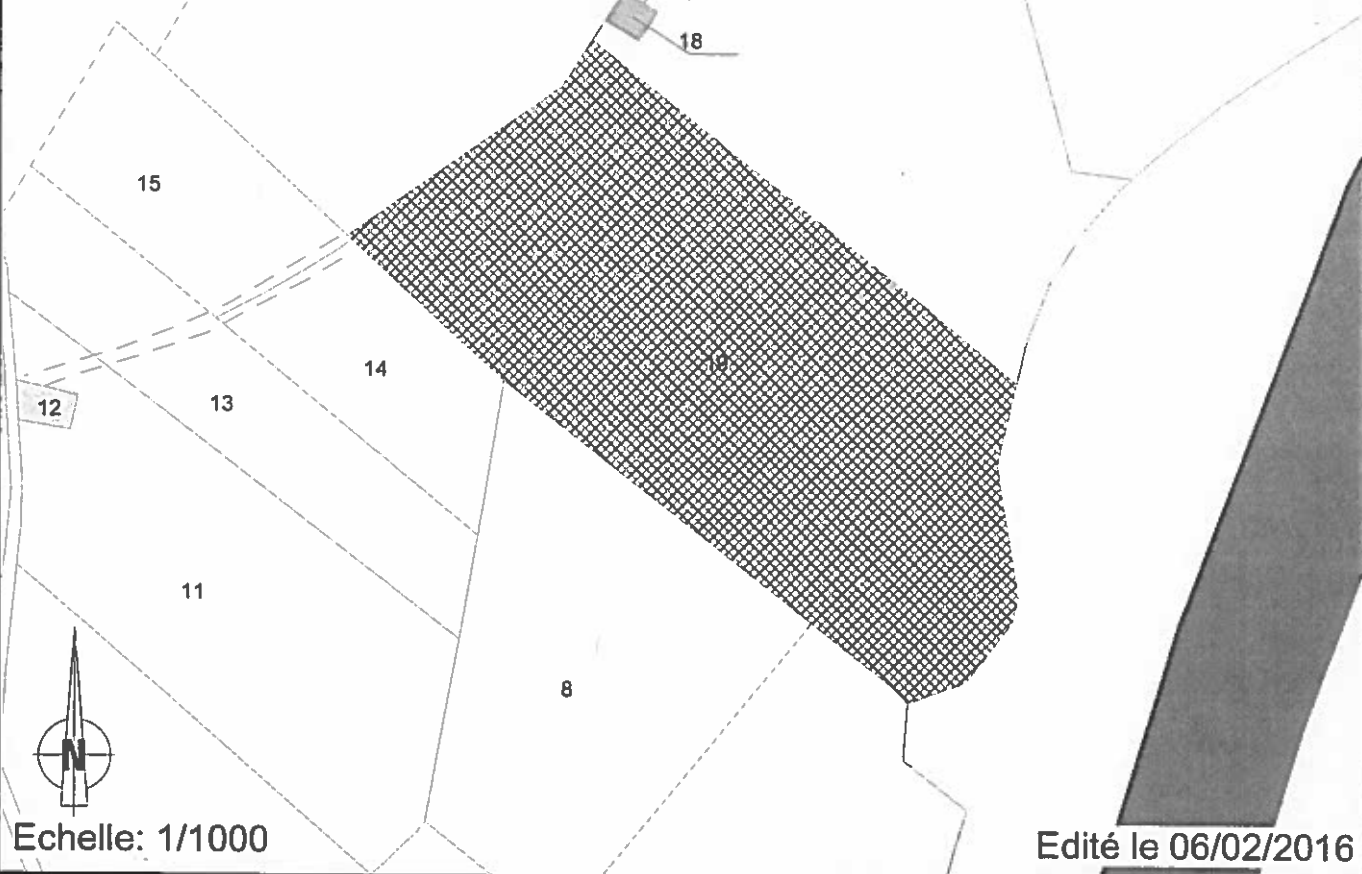
----- Propriétaire(s) -----
Numéro communal : + 6

COMMUNE DE ROISSARD
PROPRIETAIRE PBCSB7
Indivision :
Adresse : LE VILLAGE A LA MAIRIE, 38650 ROISSARD

----- Informations complémentaires -----

Commune de ROISSARD

17 Parcelle 19, Section D



Edition du 06/02/2016

Département : ISERE (38)
Commune : ROISSARD (342)

Information sur la parcelle D 19

Surface cadastrale : 3595 m²
Lieu-dit : COURANSONNE

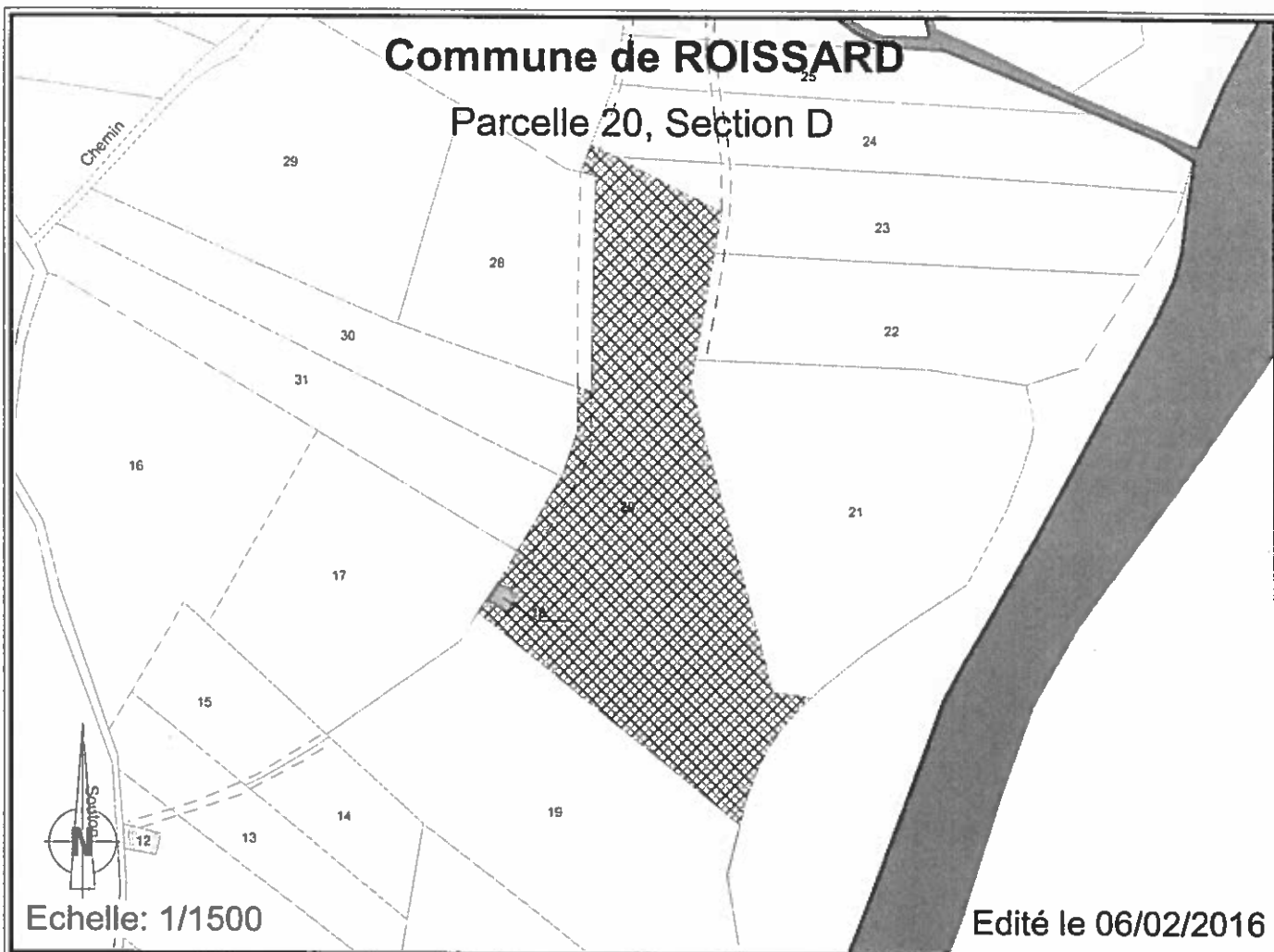
----- Propriétaire(s) -----
Numéro communal : + 6

COMMUNE DE ROISSARD
PROPRIETAIRE PBCSB7
Indivision :
Adresse : LE VILLAGE A LA MAIRIE, 38650 ROISSARD

----- Informations complémentaires -----

Commune de ROISSARD

Parcelle 20, Section D



Edition du 06/02/2016

Département : ISERE (38)
Commune : ROISSARD (342)

Information sur la parcelle D 20

Surface cadastrale : 4597 m²
Lieu-dit : COURANSONNE

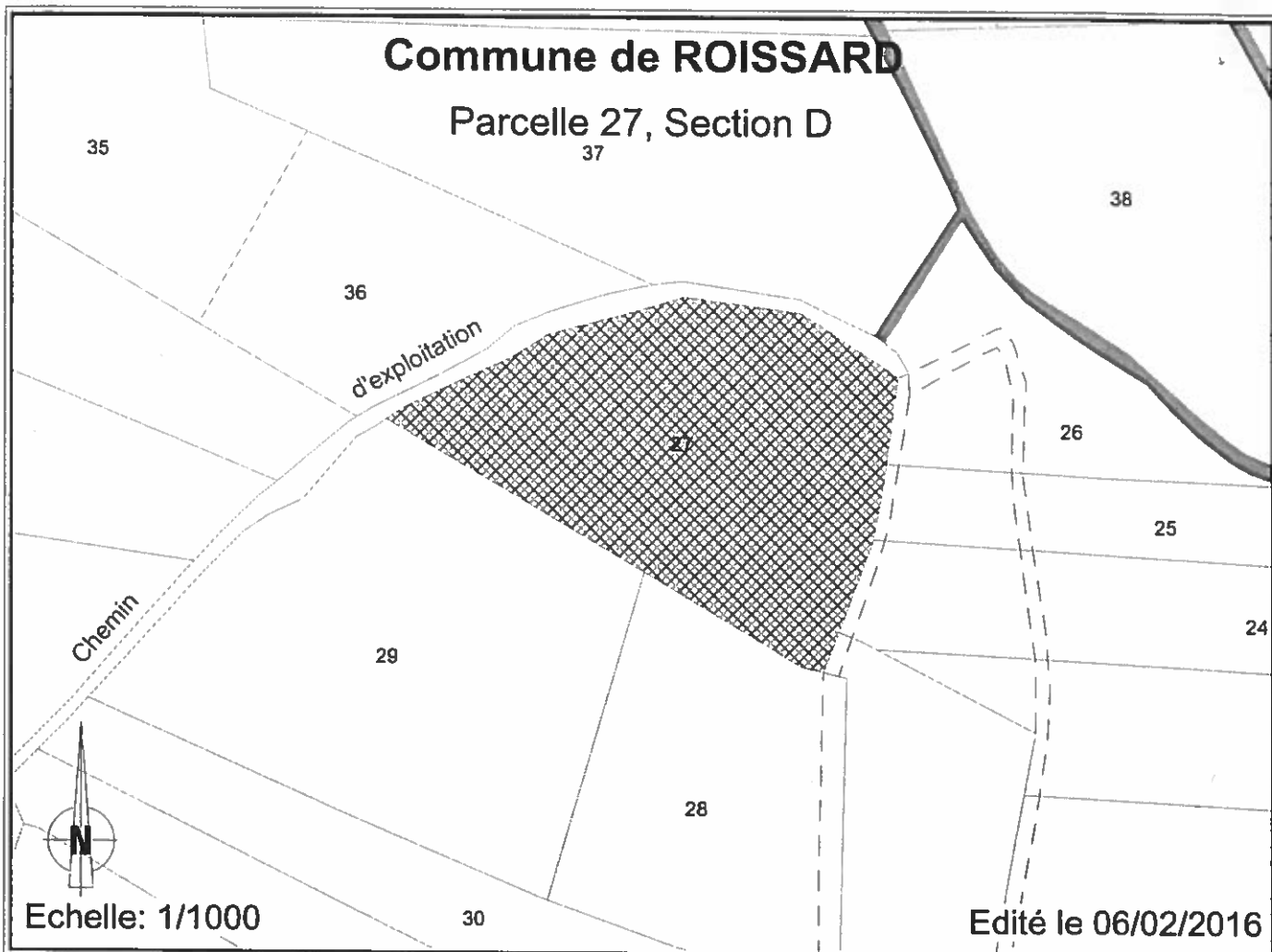
----- Propriétaire(s) -----
Numéro communal : + 6

COMMUNE DE ROISSARD
PROPRIETAIRE PBCSB7
Indivision :
Adresse : LE VILLAGE A LA MAIRIE, 38650 ROISSARD

----- Informations complémentaires -----

Commune de ROISSARD

Parcelle 27, Section D



Edition du 06/02/2016

Département : ISERE (38)

Commune : ROISSARD (342)

Information sur la parcelle D 27

Surface cadastrale : 2150 m²

Lieu-dit : COURANSONNE

----- Propriétaire(s) -----
Numéro communal : + 6

COMMUNE DE ROISSARD

PROPRIETAIRE PBCSB7

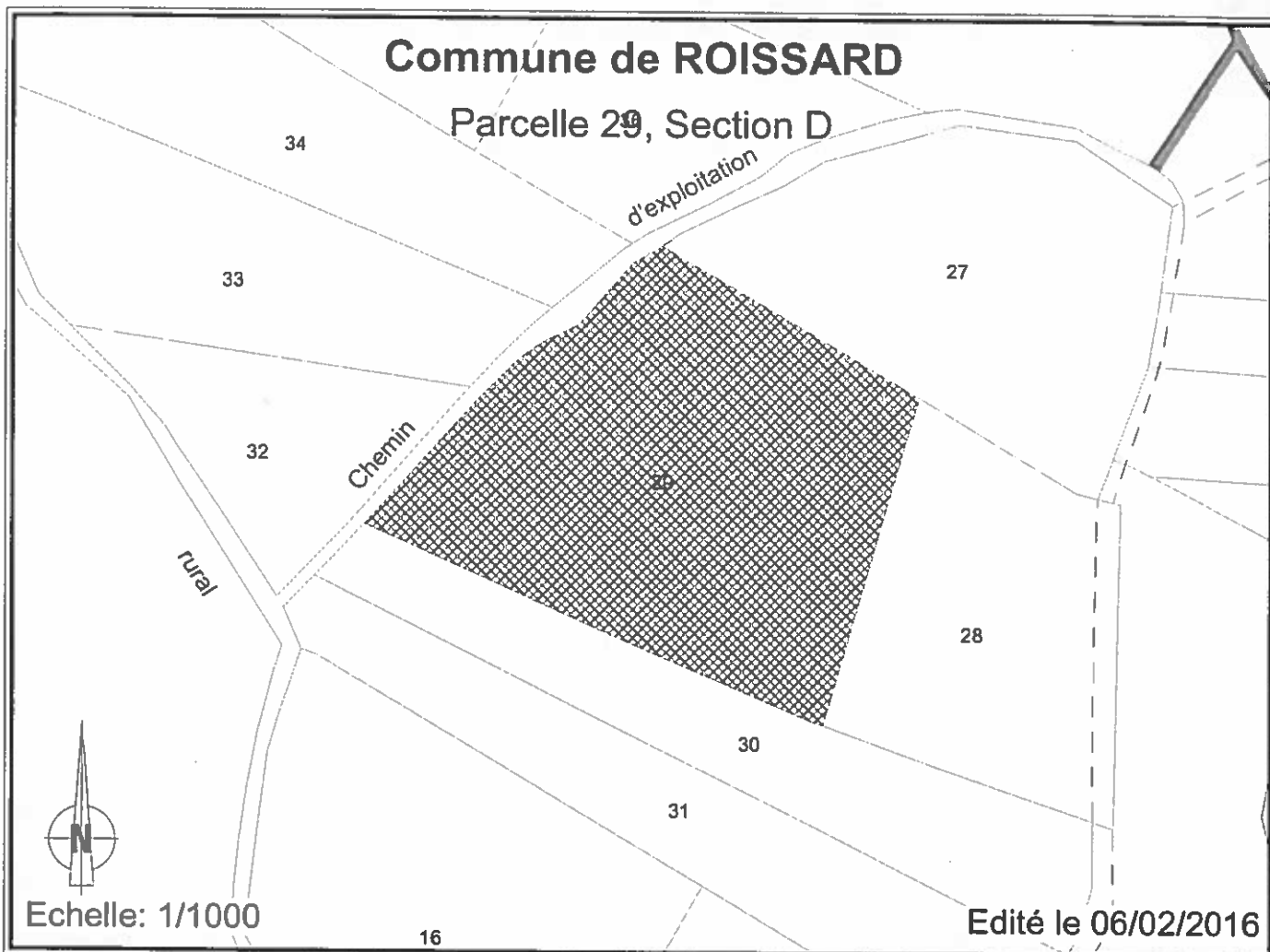
Indivision :

Adresse : LE VILLAGE A LA MAIRIE, 38650 ROISSARD

----- Informations complémentaires -----

Commune de ROISSARD

Parcelle 29, Section D



Edition du 06/02/2016

Département : ISERE (38)

Commune : ROISSARD (342)

Information sur la parcelle D 29

Surface cadastrale : 2970 m²

Lieu-dit : COURANSONNE

----- Propriétaire(s) -----
Numéro communal : + 6

COMMUNE DE ROISSARD

PROPRIETAIRE PBCSB7

Indivision :

Adresse : LE VILLAGE A LA MAIRIE, 38650 ROISSARD

----- Informations complémentaires -----

Le cépage Onchette


Publié le 2012/12/07 par President



L'Onchette appelé aussi ouchette, n'a été décrit par personne, il est ignoré des ampélographes Pulliat, Viala et Rosendra. Ce cépage est mentionné au congrès des viticulteurs à Dijon en 1845 par Gras et Buesson. Article repris dans le Progrès Agricole de 1897. Il est signalé dans le bulletin de l'OIV (Office International de la Vigne et du Vin) de 2004 comme ayant un lien possible de parenté avec le Gouais*.

Cité par Pierre GALET dans son ouvrage « Cépages et vignobles de France », et dans « Ampélographie Française en 1990 », il nous informe qu'une surface de 12ha est cultivée en référence du cadastre viticole de 1958 (nous en avons comptabilisé environs 15 ha). Répartie sur 28 communes principalement dans la vallée du Drac de Nantes à Ratier à Beaufin ainsi qu'à Entraigues et Valbonnais. Ce cépage existe aussi à Roissard, Lavars, St Aray et Mayres Savel. Dans le cadastre de 2006, l'Onivin ne mentionne plus ce cépage.

Nous en avons retrouvé formalisé dans des documents anciens sur Mens, St Jean d'Hérans, Cordéac et d'autres ... <http://vignerons-trieves.com/vignes/les-cepages/documents-anciens-cepages/>

An aerial, black and white photograph of a vineyard. The vines are arranged in neat, rectangular rows, creating a grid-like pattern across the landscape. A small, light-colored building with a dark roof is situated in the lower right quadrant of the image. The surrounding area appears to be a mix of cultivated land and natural vegetation. The overall tone is historical and documentary.

vignes d'**É. ROUSSEAU**
début du XX^e siècle