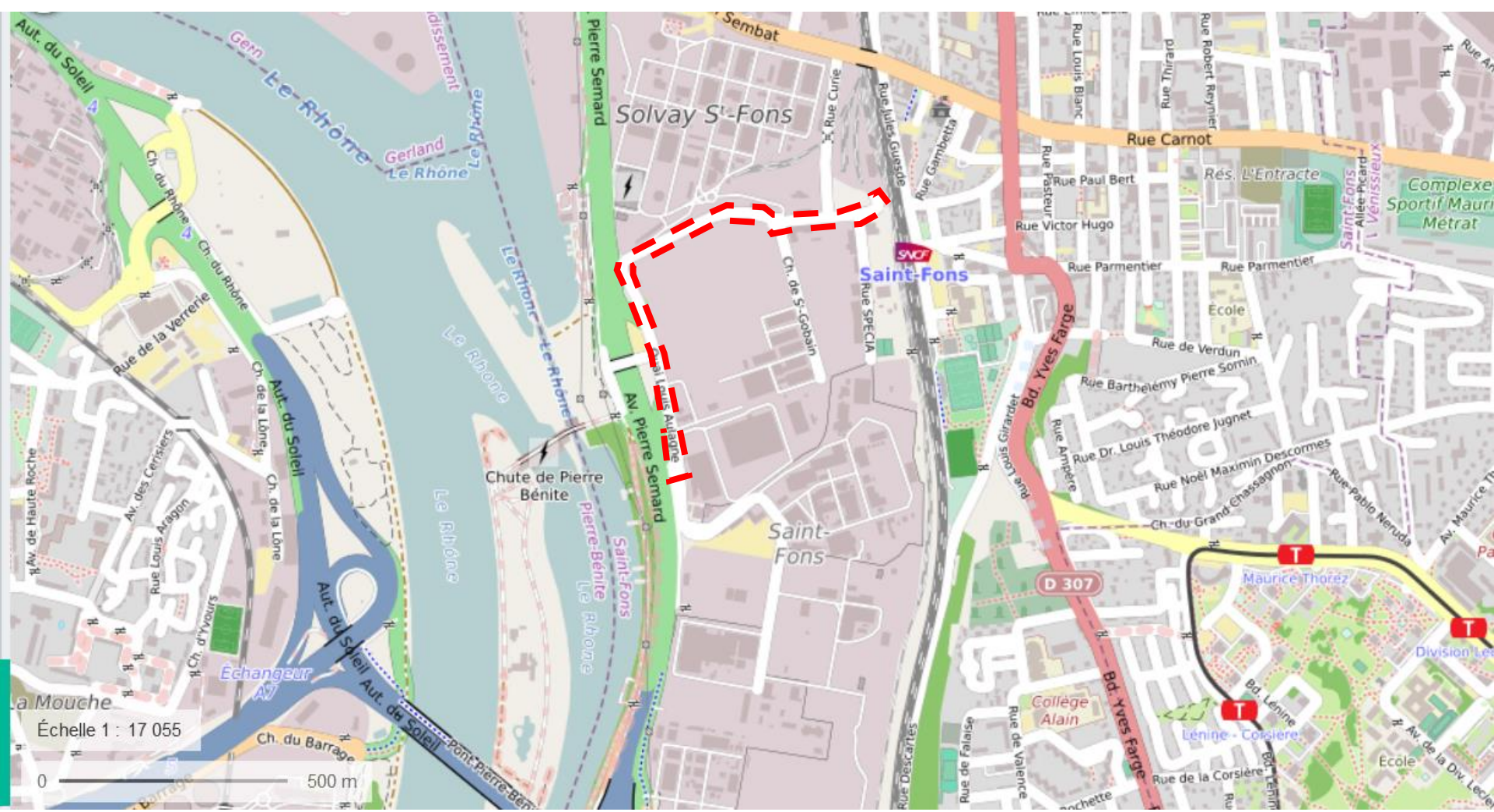
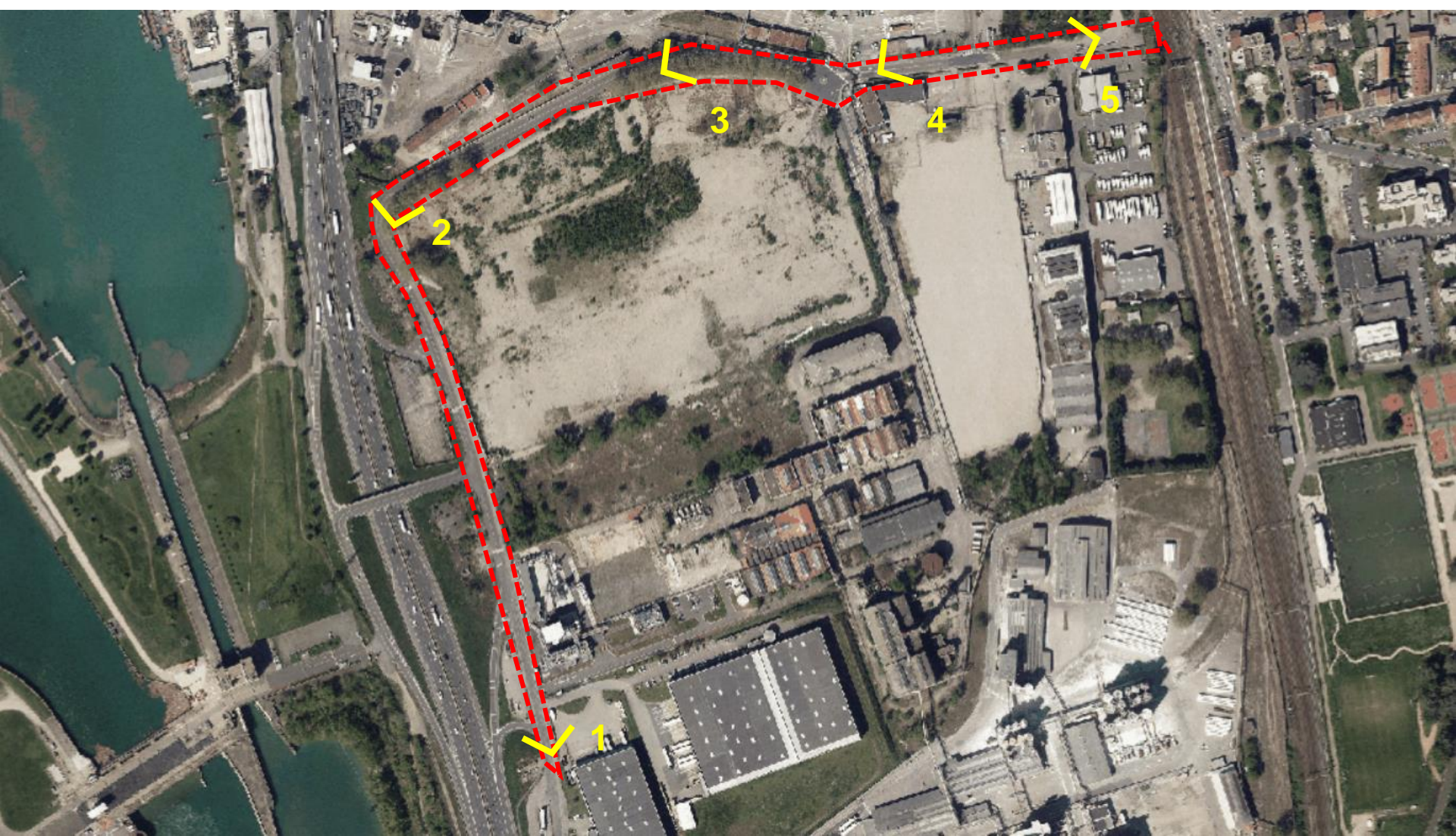


## Annexe 2 : Plan de situation



# Annexe 3 : Dossier photographique



## Annexe 3 : Dossier photographique



1. Vue du quai Aulagne (lien avec piste cyclable au Sud (février 2022))

## Annexe 3 : Dossier photographique



2. Vue du quai Aulagne (depuis le virage qui le relie à la rue Laurent Moiroud) (février 2022)

## Annexe 3 : Dossier photographique



3. Vue de la rue Laurent Moiroud (février 2022)

## Annexe 3 : Dossier photographique



4. Rue Prosper Monnet

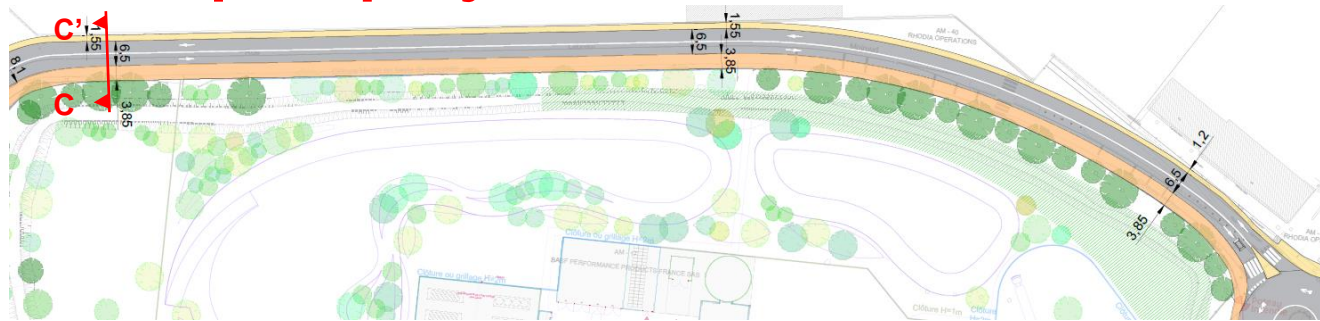
## Annexe 3 : Dossier photographique



4. Vue de la rue Prospe Monnet (janvier 2022)

# Annexe 4 : Plan projet

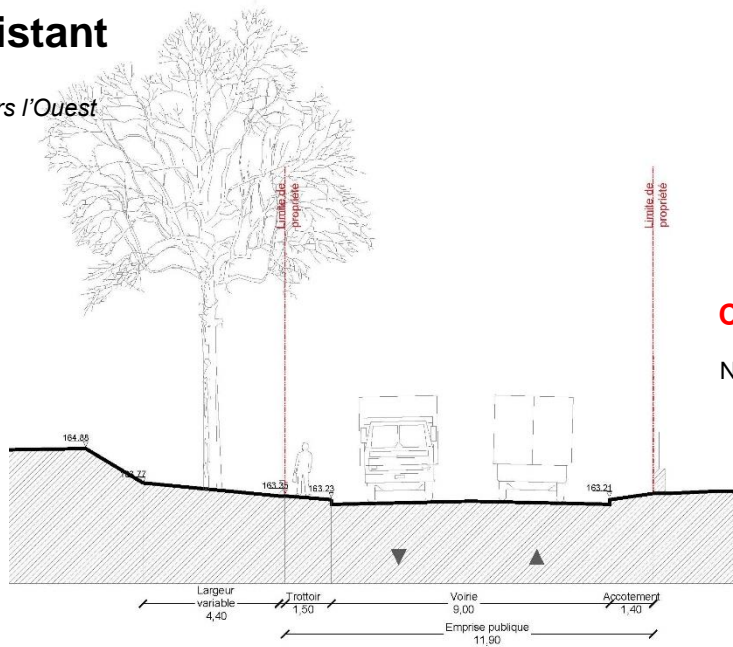
## Rue Moiroud – plan projet



### Existant

Vue vers l'Ouest

C  
SUD

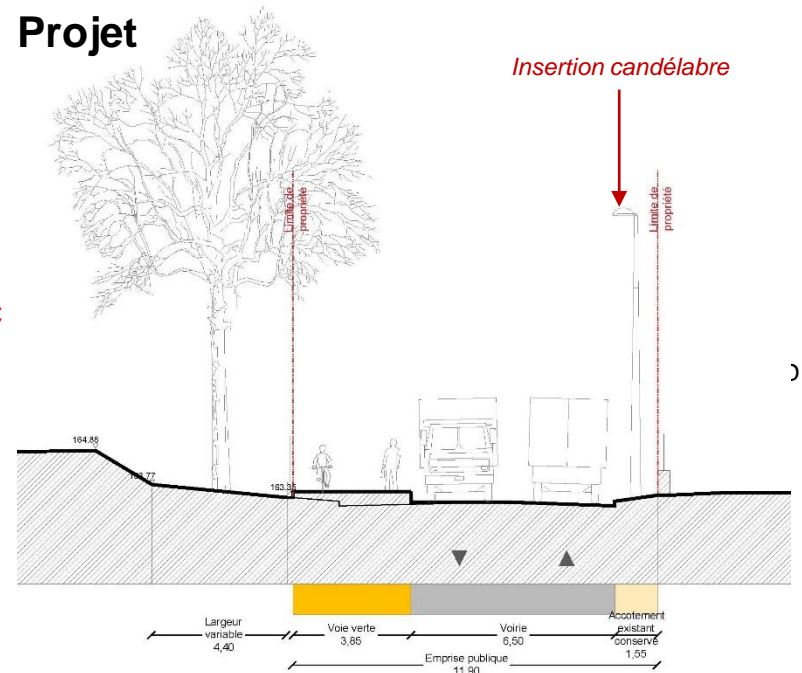


C'  
NORD

C  
SUD

### Projet

*Insertion candélabre*





## Annexe 4 : Plan projet

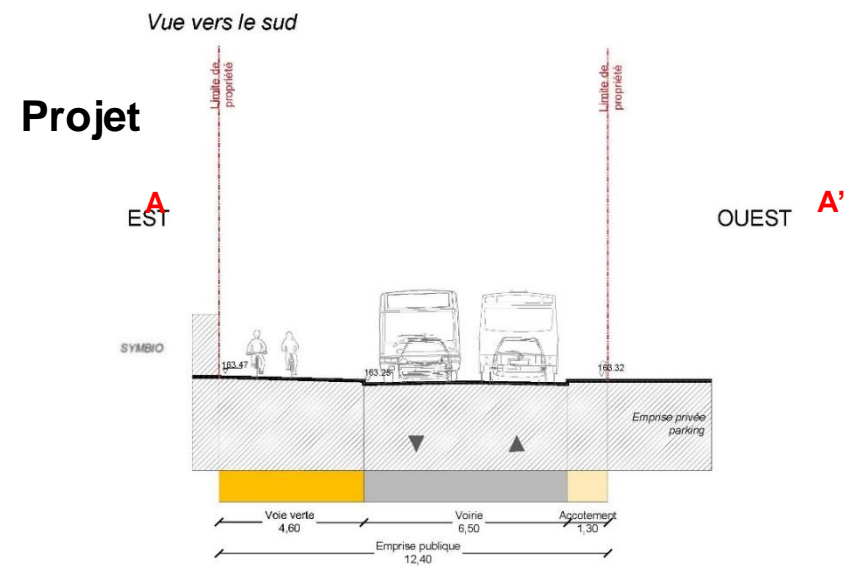
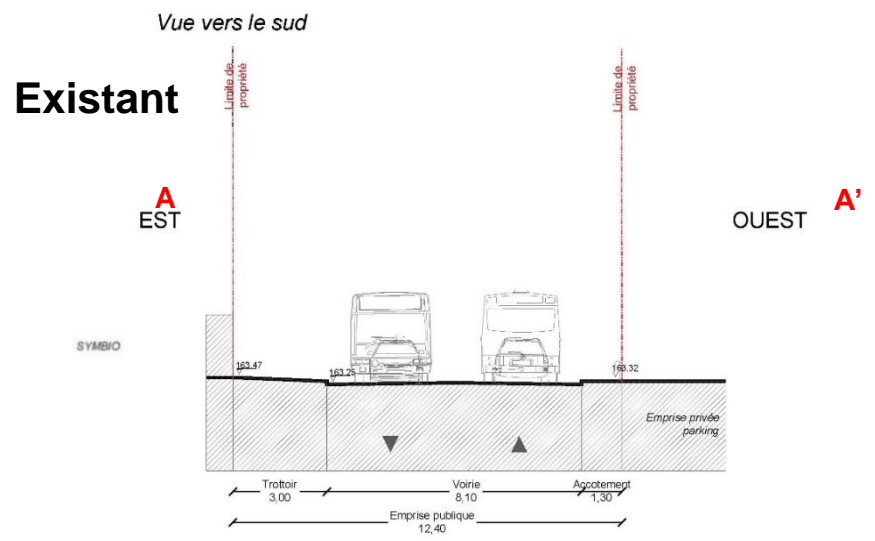
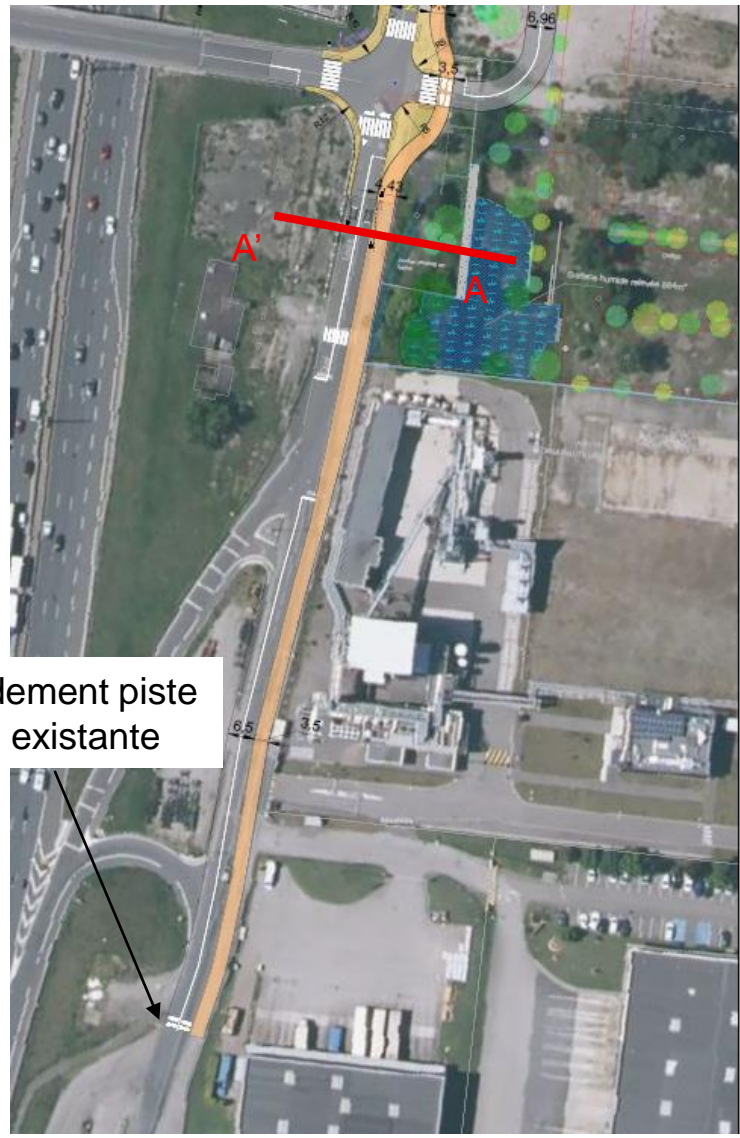
### Quai Aulagne Nord – plan projet

- Prolongement voie verte sur trottoir
- Diminution de la largeur de chaussée au profit de l'élargissement du trottoir pour insertion voie verte



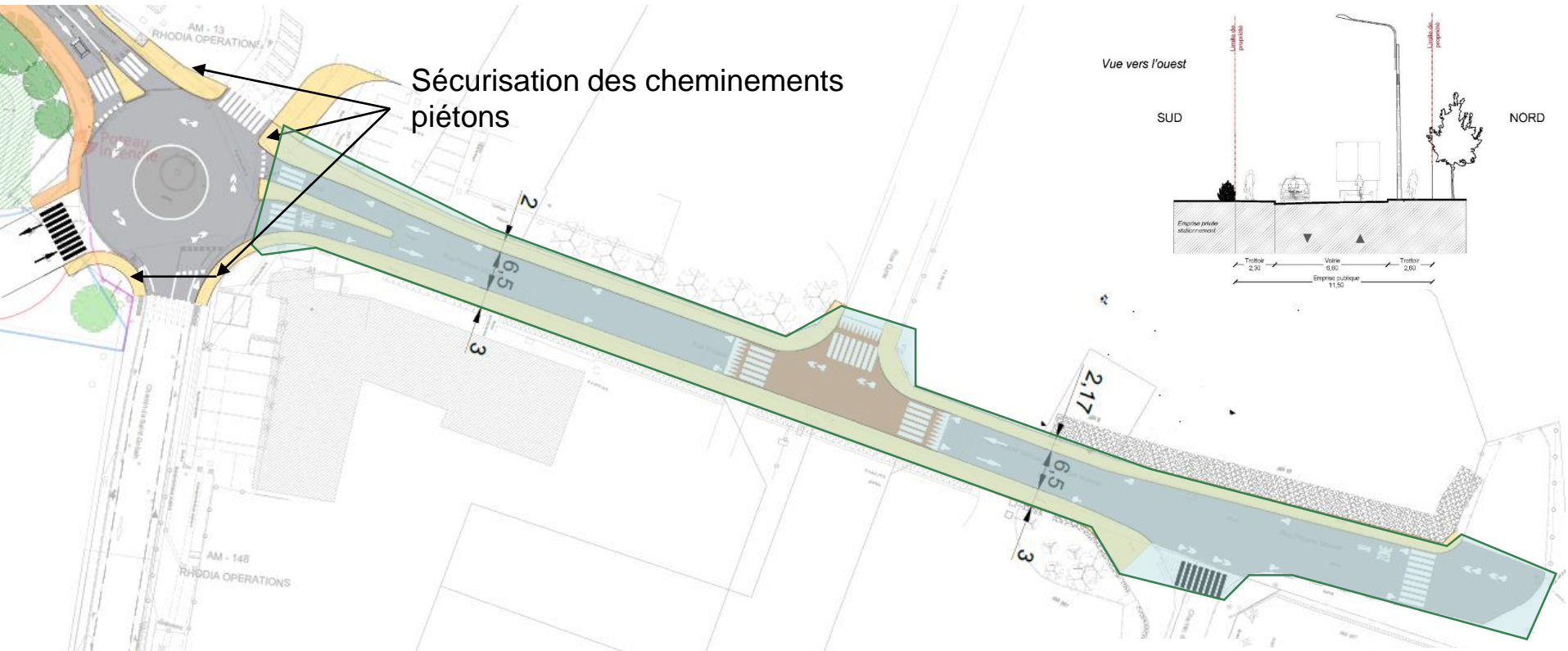
# Annexe 4 : Plan projet

## Quai Aulagne Sud – plan projet



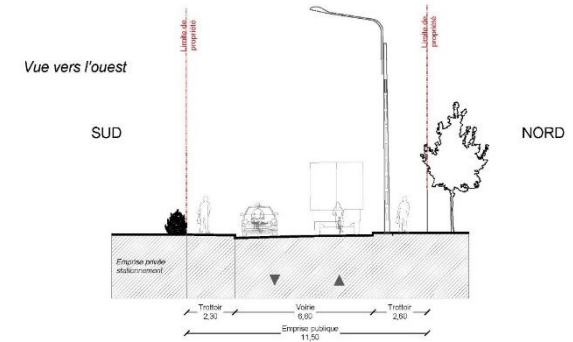
## Annexe 4 : Plan projet

### Rue Prosper Monnet : plan projet

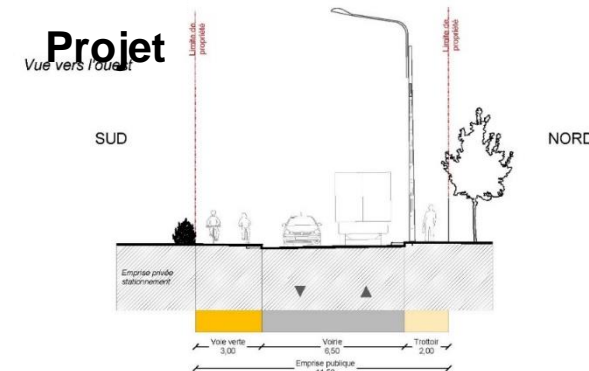


- Recentrage du giratoire + création traversées piétonnes
- Réaménagement du carrefour Curie / Monnet pour sécurisation : plateau surélevé ?
- Aménagement d'une voie verte sur trottoir

### Existant



### Projet



## Annexe 5: Photo aérienne des abords

