

Photo 2 nord-ouest

ANNEXE 3

Photographies localisées du projet en date du 05/04/2019



Photo 1 nord-ouest




Photo 3 nord

ANNEXE 2

Localisation IGN 1/25000ème du projet



ANNEXE 4

Plan du Projet

























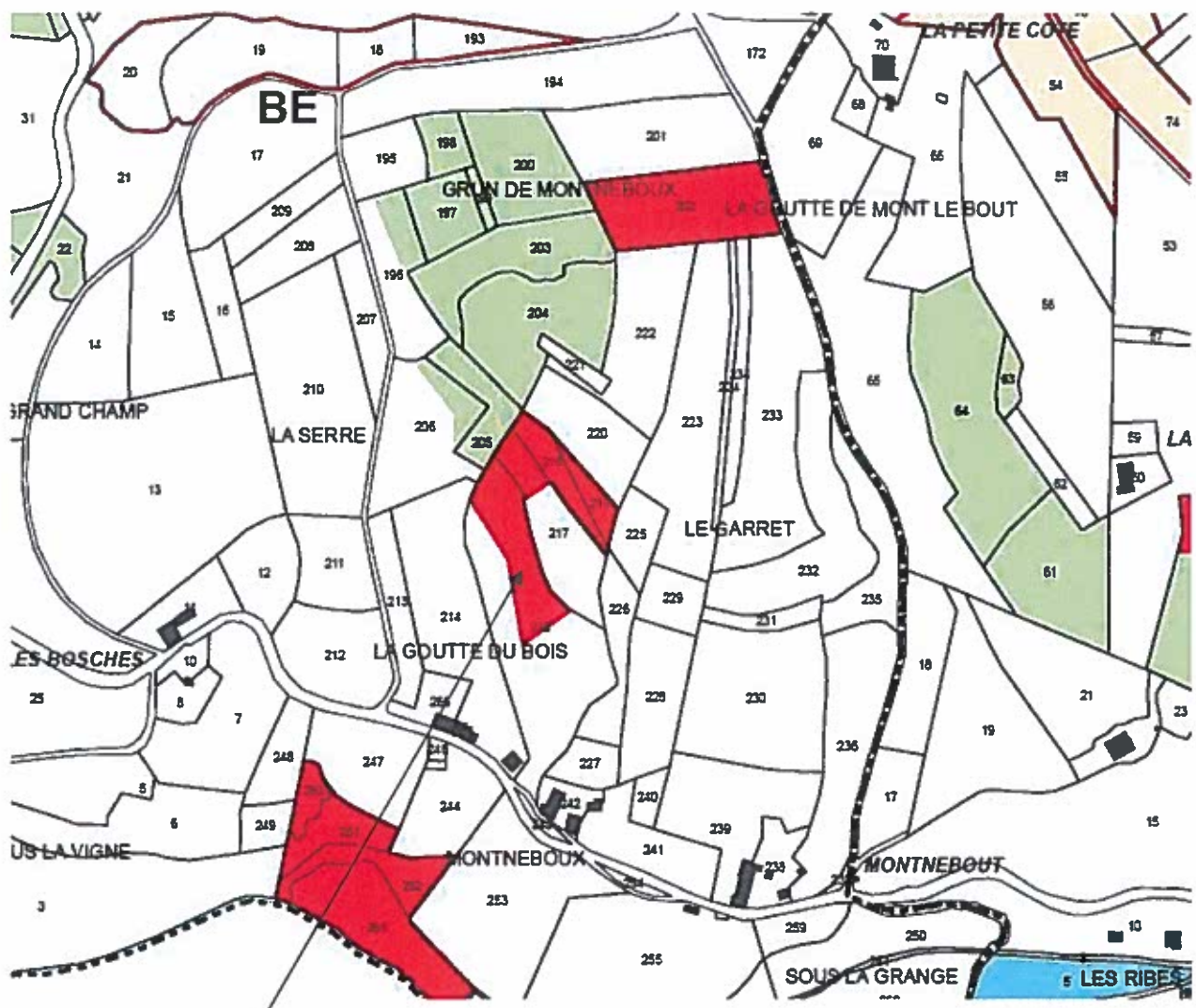
©Géoportail

 Contours du projet de dessouchage, réhabilitation agricole

ANNEXE COMPLEMENTAIRE

Copie de l'extrait de la réglementation des boisements en vigueur sur AUGEROLLES

 <p>CONSEIL GENERAL DU PUY-DE-DOME</p>	 <p>REPUBLIQUE FRANÇAISE</p> <p>MINISTRE DE L'AGRICULTURE ET DE LA PÊCHE 163 00000 17 00 0000 00 00 00</p>												
<p><i>Communauté de communes du PAYS de COURPIERE</i> Commune de AUGEROLLES</p> <hr/>													
<h3>REGLEMENTATION DES BOISEMENTS</h3>													
<p>Plan parcellaire au 1: 5000 annexé à l'arrêté préfectoral en date du :</p>													
<p>Tableau d'assemblage</p> 	<p>Légende</p> <table border="0"><tr><td></td><td>Périmètre à boisement interdit</td></tr><tr><td></td><td>Sous-périmètre : interdit après coupe rase</td></tr><tr><td></td><td>Périmètre à boisement réglementé</td></tr><tr><td></td><td>Sous-périmètre : réglementé après coupe rase</td></tr><tr><td></td><td>Boisement libre</td></tr><tr><td></td><td>sous-périmètre : à reconquérir</td></tr></table>		Périmètre à boisement interdit		Sous-périmètre : interdit après coupe rase		Périmètre à boisement réglementé		Sous-périmètre : réglementé après coupe rase		Boisement libre		sous-périmètre : à reconquérir
	Périmètre à boisement interdit												
	Sous-périmètre : interdit après coupe rase												
	Périmètre à boisement réglementé												
	Sous-périmètre : réglementé après coupe rase												
	Boisement libre												
	sous-périmètre : à reconquérir												
<p>Plan réalisé en 2006 par :</p>  <p>Association Départementale pour l'Aménagement des Structures des Exploitations agricoles ADASEP</p> <p>17 Allée Evrard-Gabris - 63170 ALBIFFRE Tél : 04 73 44 61 20 Mail : adasep@orange.fr</p>													



Zone du projet