


Plan réalisé par la DDT du Cantal fin avril 2019

M. CHARDAYRE Le Morentès 15110 Chaudes-Aigues

Commune(s) de Chaudes-Aigues, section B

 Zones à défricher : en bas ancien dossier réalisé, en haut deux entités de 1,0470 et 0,3420 ha pour nouveau dossier.




Photo N° 2

Photo N° 1

Photo N° 3



Photo N°1 prise le 3/06/2019

Photo N:2 prise le 9/06/2019

Beimères




Photo N: 3 prise le 31/06/2013

de Mesrentes
↓

