

ANNEXE 4

Plan du Projet



©Géoportail

Délimitation de la zone dessouchée

ANNEXE 3

Photographies localisées du projet datées du 05/02/2020



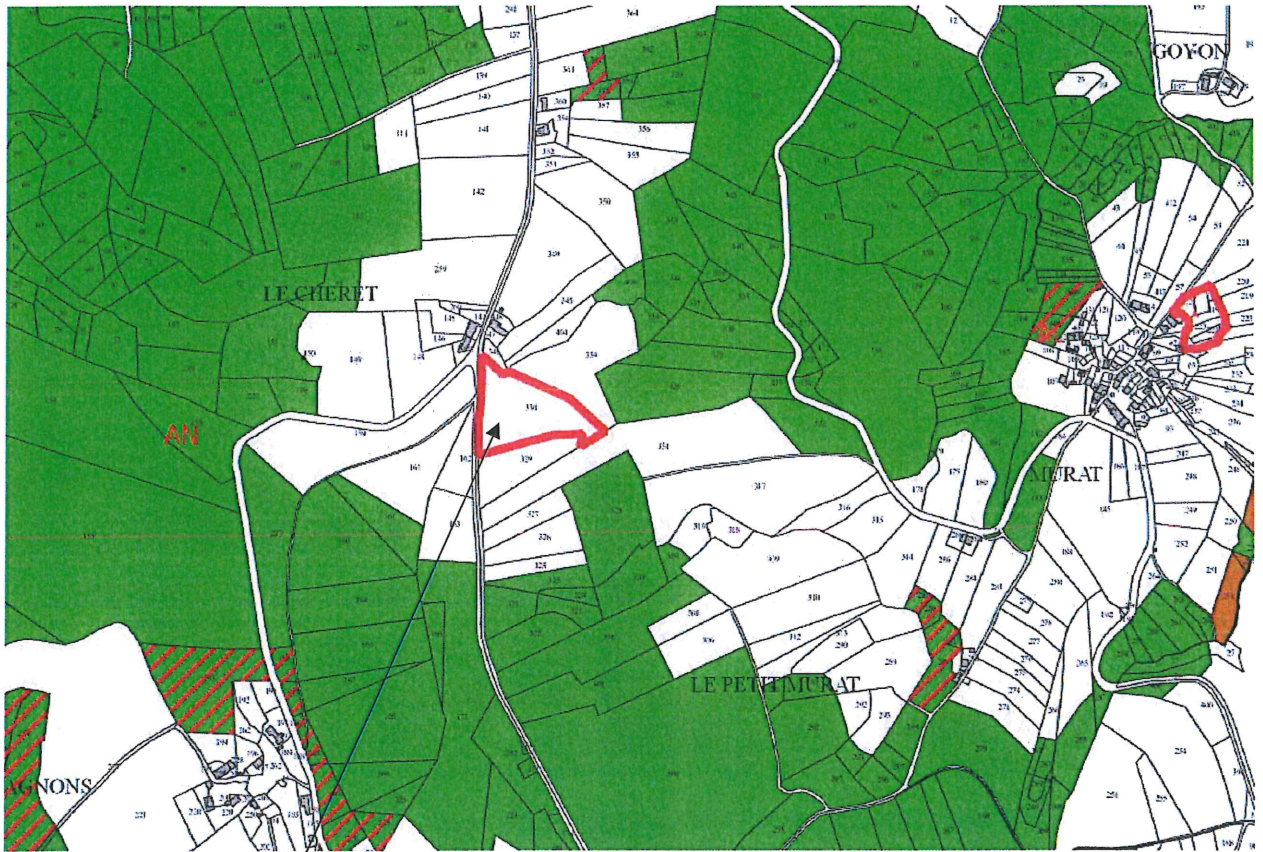
ANNEXE 2

Localisation IGN 1/25000ème du projet



ANNEXE COMPLEMENTAIRE

Extrait de la réglementation des boisements de LACHAUX




Localisation du projet

CONSEIL DEPARTEMENTAL DU PUY DE DOME

COMMUNE DE LACHAUX

REGLEMENTATION DES BOISEMENTS



Boisement Interdit



Boisement Libre



Boisement Réglementé




Sous-Périmètre à reconquérir pour l'agriculture



Sous-périmètre à boisement interdit après coupe rase



Sous-périmètre à boisement réglementé après coupe rase



Hydrographie