


PLAN CADASTRAL

Ancien champ talus de 1,5^m



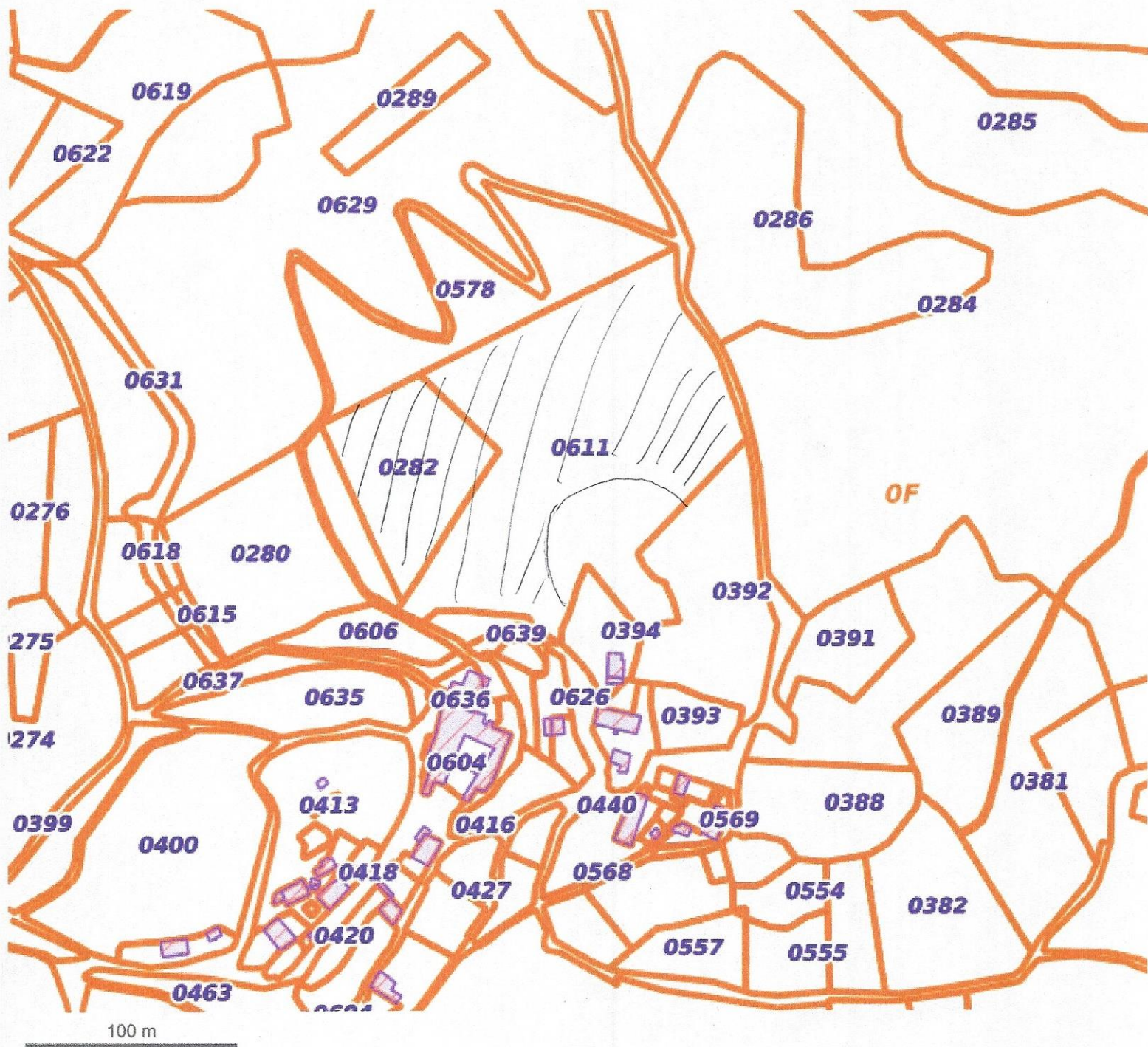
 Surface à défricher

PLAN CADASTRAL




 Surface à défricher

PLAN CADASTRAL



Longitude : 3° 36' 29"
Latitude : 44° 54' 41"

 Surface à défricher