



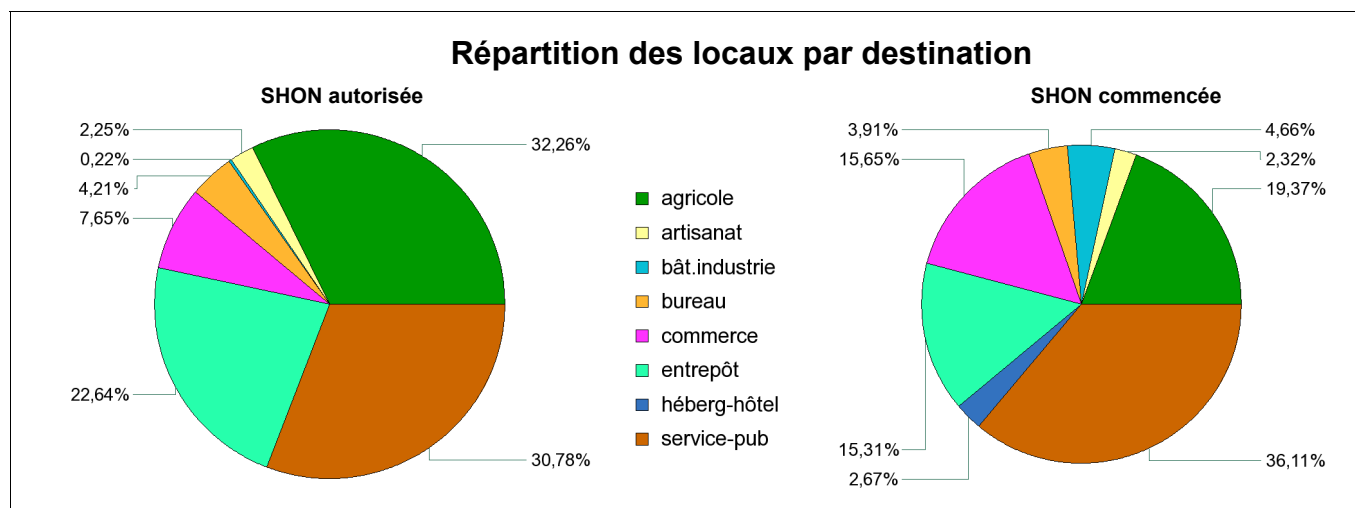
Construction - Locaux autorisés et commencés selon la destination (date de prise en compte)

Surface - SHON en m²

Période : mois de mai 2012

Zone : Dep03 - Allier (Zonage : Départements)

SHON (1) en m ² des locaux	SHON autorisée	SHON commencée
Hébergement hôtelier	0	576
Bureaux	1 237	843
Commerce	2 251	3 370
Artisanat	661	500
Bâtiment industriel	64	1 003
Exploitation agricole ou forestière	9 488	4 173
Entrepôt	6 660	3 297
Total service public	9 052	7 778
<i>enseignement recherche</i>	0	270
<i>culture loisir</i>	1 391	190
<i>santé</i>	878	0
<i>action sociale</i>	447	0
<i>transport</i>	0	0
<i>ouvrages spéciaux</i>	6 336	7 318
SHON totale des locaux	29 413	21 540



Note 1 : SHON = Surface hors œuvre nette

Source : SOeS, Sit@del2 en date de prise en compte

Date d'émission du document : 26/06/2012

Base de données GéoKit



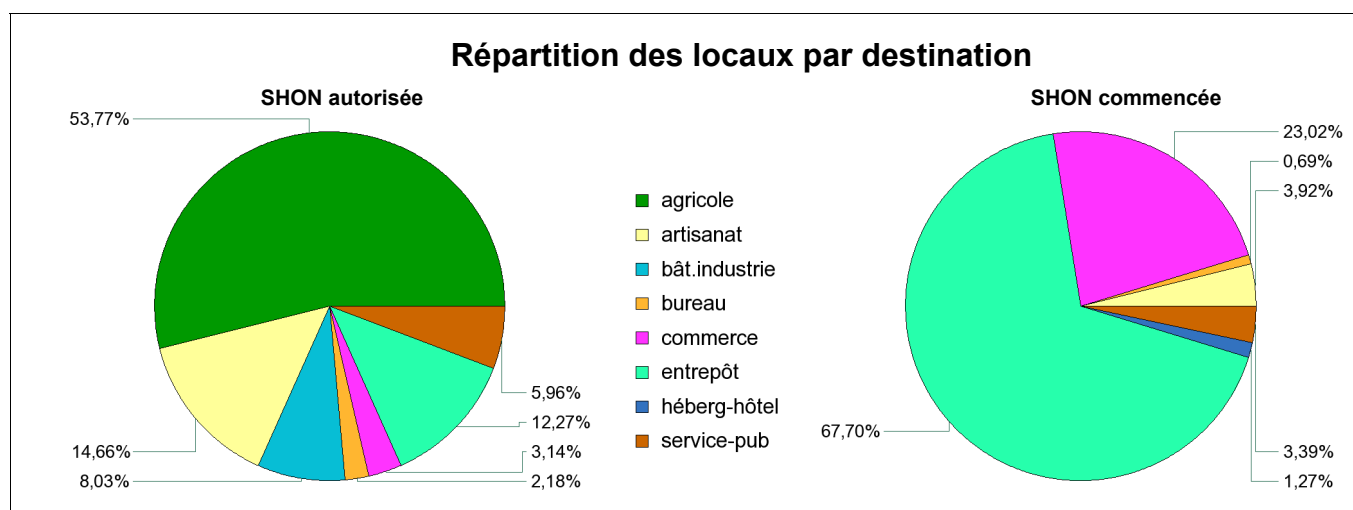
Construction - Locaux autorisés et commencés selon la destination (date de prise en compte)

Surface - SHON en m²

Période : mois de mai 2012

Zone : Dep15 - Cantal (Zonage : Départements)

SHON (1) en m ² des locaux	SHON autorisée	SHON commencée
Hébergement hôtelier	0	97
Bureaux	122	53
Commerce	176	1 760
Artisanat	822	300
Bâtiment industriel	450	0
Exploitation agricole ou forestière	3 015	0
Entrepôt	688	5 176
Total service public	334	259
<i>enseignement recherche</i>	55	54
<i>culture loisir</i>	13	49
<i>santé</i>	0	0
<i>action sociale</i>	266	0
<i>transport</i>	0	0
<i>ouvrages spéciaux</i>	0	156
SHON totale des locaux	5 607	7 645



Note 1 : SHON = Surface hors œuvre nette

Source : SOeS, Sit@del2 en date de prise en compte

Date d'émission du document : 26/06/2012

Base de données GéoKit

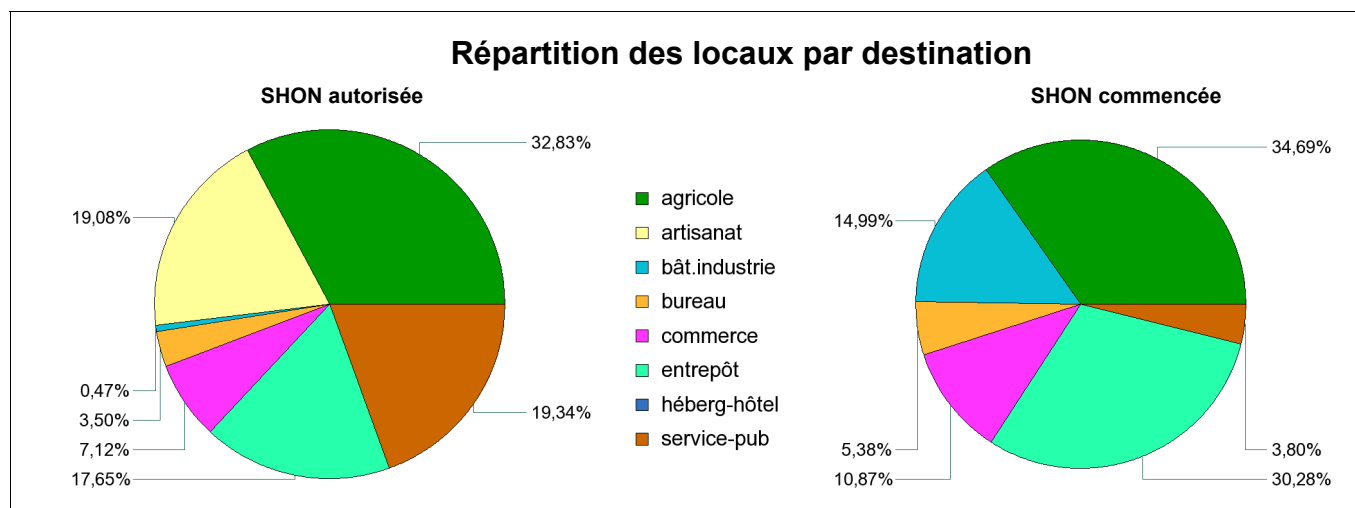
Construction - Locaux autorisés et commencés selon la destination (date de prise en compte)

Surface - SHON en m²

Période : mois de mai 2012

Zone : Dep43 - Haute-Loire (Zonage : Départements)

SHON (1) en m ² des locaux	SHON autorisée	SHON commencée
Hébergement hôtelier	0	0
Bureaux	489	538
Commerce	993	1 088
Artisanat	2 663	0
Bâtiment industriel	66	1 500
Exploitation agricole ou forestière	4 581	3 472
Entrepôt	2 463	3 031
Total service public	2 699	380
<i>enseignement recherche</i>	1 282	270
<i>culture loisir</i>	93	98
<i>santé</i>	988	0
<i>action sociale</i>	107	0
<i>transport</i>	0	0
<i>ouvrages spéciaux</i>	229	12
SHON totale des locaux	13 954	10 009



Note 1 : SHON = Surface hors œuvre nette

Source : SOeS, Sit@del2 en date de prise en compte

Date d'émission du document : 26/06/2012

Base de données GéoKit

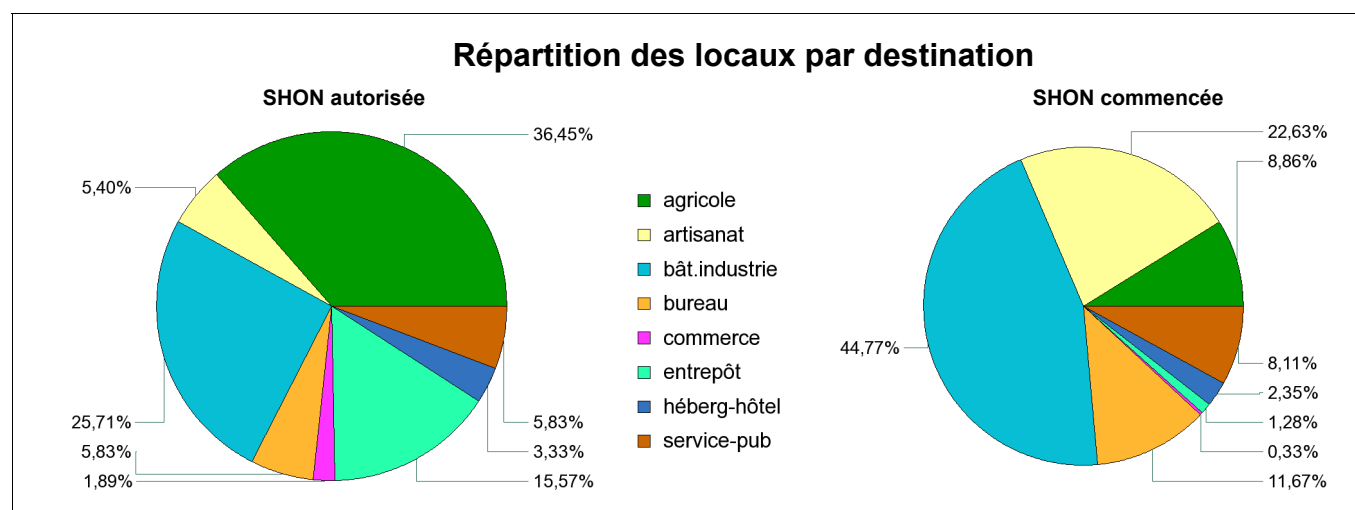
Construction - Locaux autorisés et commencés selon la destination (date de prise en compte)

Surface - SHON en m²

Période : mois de mai 2012

Zone : Dep63 - Puy-de-Dôme (Zonage : Départements)

SHON (1) en m ² des locaux	SHON autorisée	SHON commencée
Hébergement hôtelier	726	311
Bureaux	1 271	1 543
Commerce	412	44
Artisanat	1 177	2 993
Bâtiment industriel	5 608	5 921
Exploitation agricole ou forestière	7 949	1 172
Entrepôt	3 395	169
Total service public	1 271	1 073
<i>enseignement recherche</i>	260	230
<i>culture loisir</i>	31	579
<i>santé</i>	0	0
<i>action sociale</i>	730	254
<i>transport</i>	0	0
<i>ouvrages spéciaux</i>	250	10
SHON totale des locaux	21 809	13 226



Note 1 : SHON = Surface hors œuvre nette

Source : SOeS, Sit@del2 en date de prise en compte

Date d'émission du document : 26/06/2012

Base de données GéoKit

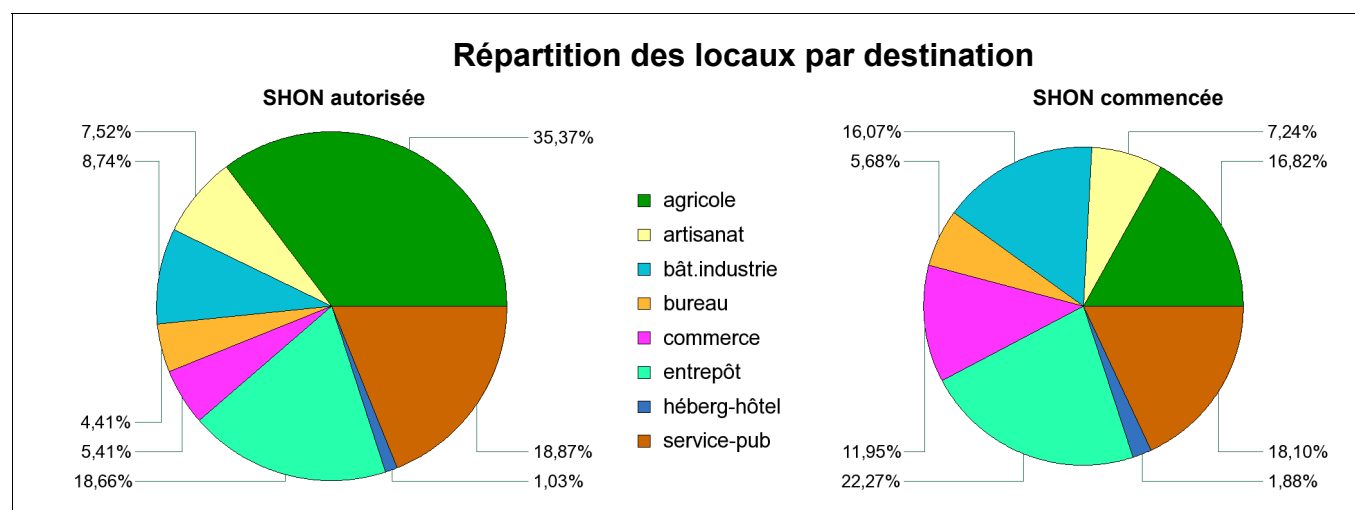
Construction - Locaux autorisés et commencés selon la destination (date de prise en compte)

Surface - SHON en m²

Période : mois de mai 2012

Zone : Reg83 - Auvergne (Zonage : Régions)

SHON (1) en m ² des locaux	SHON autorisée	SHON commencée
Hébergement hôtelier	726	984
Bureaux	3 119	2 977
Commerce	3 832	6 262
Artisanat	5 323	3 793
Bâtiment industriel	6 188	8 424
Exploitation agricole ou forestière	25 033	8 817
Entrepôt	13 206	11 673
Total service public	13 356	9 490
<i>enseignement recherche</i>	1 597	824
<i>culture loisir</i>	1 528	916
<i>santé</i>	1 866	0
<i>action sociale</i>	1 550	254
<i>transport</i>	0	0
<i>ouvrages spéciaux</i>	6 815	7 496
SHON totale des locaux	70 783	52 420



Note 1 : SHON = Surface hors œuvre nette

Source : SOeS, Sit@del2 en date de prise en compte

Date d'émission du document : 26/06/2012

Base de données GéoKit

Sources et définitions

Description de la fiche territoriale

Pour un mois M ou une période de N mois cumulés et une zone donnée, surface (SHON) autorisée ou commencée des locaux selon la destination. Graphiques d'illustration de type "camembert" pour la répartition en % de la destination des locaux, l'un pour la SHON autorisée, l'autre pour la SHON commencée des locaux.

Source : Sit@del en date de prise en compte

Sitadel est la base de données du système statistique public relative à la construction neuve de logements et de locaux non résidentiels.

Cette base est alimentée par les informations des permis de construire, , ouverture de chantier, permis d'aménager, permis de démolir et déclarations préalables. Ces données sont transmises chaque mois par les centres instructeurs des directions départementales de l'équipement et par les communes instructrices (ou groupements de communes) autonomes.

Sit@del2 est la continuité de Sitadel, prenant en compte les nouvelles variables des formulaires mis en place lors de réforme du droit des sols en octobre 2007.

Les résultats sont exprimés en date de prise en compte, c'est-à-dire à la date à laquelle l'événement (autorisation, ouverture de chantier, etc.) est enregistré dans la base de données Sit@del2

Définitions des termes

Locaux autorisés	Les locaux non résidentiels regroupent les bâtiments dont la destination n'est pas l'habitation. Les locaux autorisés résultent des demandes de permis de construire pour lesquelles l'autorisation est donnée (explicitement ou implicitement). L'autorisation d'un permis relève d'une décision administrative prise par une autorité publique compétente à cet égard, et ayant pour objet d'autoriser la construction d'un logement. Une telle autorisation peut concerner l'édification d'une ou plusieurs constructions nouvelles, ou la modification d'une ou plusieurs constructions existantes.
Locaux commencés	Les locaux non résidentiels regroupent les bâtiments dont la destination n'est pas l'habitation. Les locaux commencés résultent des demandes de permis de construire suivies d'une déclaration d'ouverture de chantier (DOC). Un chantier est considéré ouvert lorsque les fouilles en rigole (i.e. creusement du sol pour permettre la construction) ou les fondations sont entreprises pour une partie ou la totalité des constructions autorisées.
SHON des locaux	Surface hors œuvre nette (SHON) autorisée ou commencée créée, exprimée en m ² , des locaux. La SHON créée totalise la SHON construite, transformée (issue de la transformation de SHON d'habitation ou d'autres types de locaux) et celle issue de la SHOB (surface hors œuvre brute).
Total service public (ou d'intérêt collectif)	Ensemble des bâtiments de service public ou d'intérêt collectif décomposé en six sous-catégories d'équipements : transport, enseignement et recherche, culture et loisir, action sociale, santé, ouvrages spéciaux (centrales de production d'électricité, usines de traitement des eaux, stations de transmissions radio-téléphoniques, ...).
Hébergement hôtelier	Les foyers ou les hôtels qui ne comportent que des chambres et des services communs.