



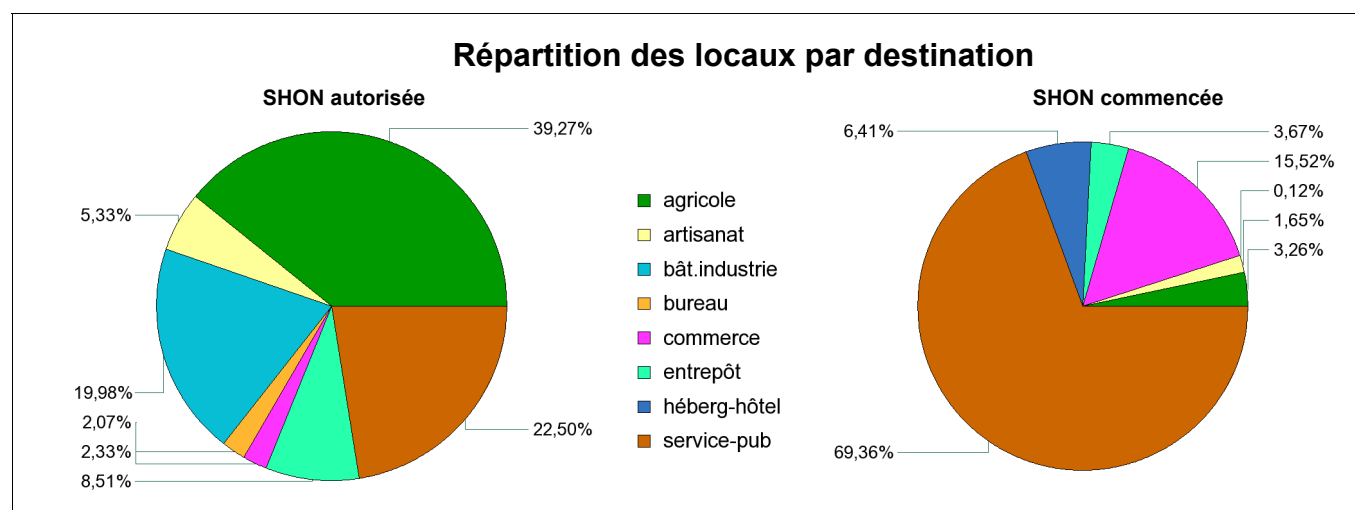
# Construction - Locaux autorisés et commencés selon la destination (date de prise en compte)

Surface - SHON en m<sup>2</sup>

Période : mois d'août 2011

Zone : dep03 - Allier ( Zonage : Départements )

SHON (1) en m <sup>2</sup> des locaux	SHON autorisée	SHON commencée
Hébergement hôtelier	0	900
Bureaux	234	17
Commerce	263	2 178
Artisanat	602	232
Bâtiment industriel	2 255	0
Exploitation agricole ou forestière	4 433	458
Entrepôt	961	515
<b>Total service public</b>	<b>2 540</b>	<b>9 735</b>
<i>enseignement recherche</i>	2	37
<i>culture loisir</i>	1 545	2 954
<i>santé</i>	19	973
<i>action sociale</i>	0	5 604
<i>transport</i>	0	0
<i>ouvrages spéciaux</i>	974	167
<b>SHON totale des locaux</b>	<b>11 288</b>	<b>14 035</b>



Note 1 : SHON = Surface hors œuvre nette

Source : SOeS, Sit@del2 en date de prise en compte

Date d'émission du document : 27/10/2011

Base de données GéoKit



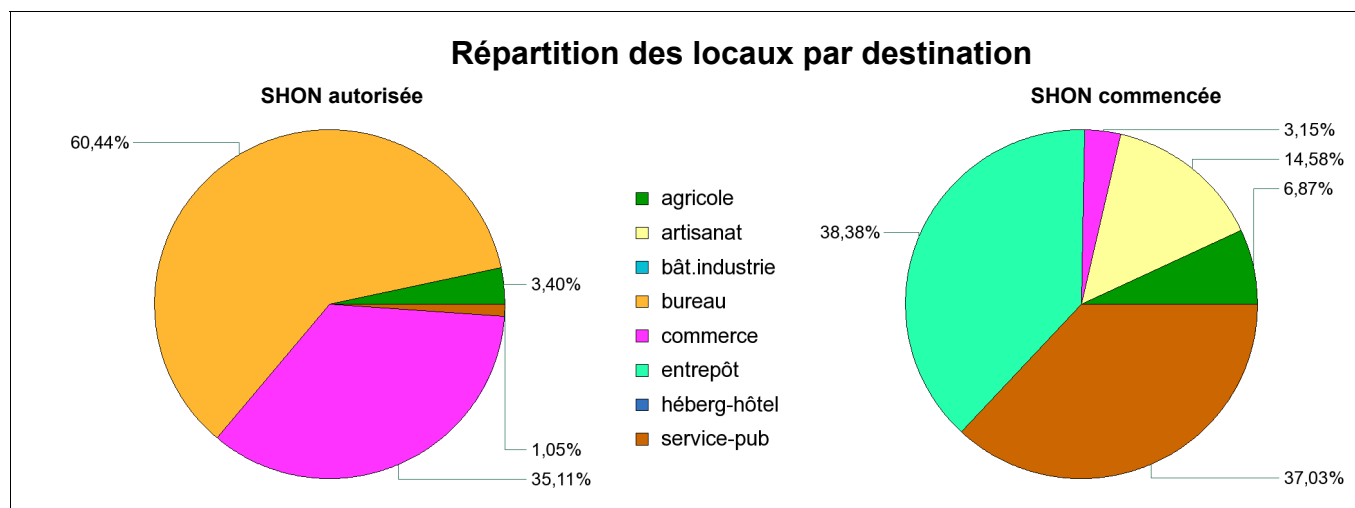
# Construction - Locaux autorisés et commencés selon la destination (date de prise en compte)

Surface - SHON en m<sup>2</sup>

Période : mois d'août 2011

Zone : dep15 - Cantal ( Zonage : Départements )

SHON (1) en m <sup>2</sup> des locaux	SHON autorisée	SHON commencée
Hébergement hôtelier	0	0
Bureaux	747	0
Commerce	434	56
Artisanat	0	259
Bâtiment industriel	0	0
Exploitation agricole ou forestière	42	122
Entrepôt	0	682
Total service public	13	658
<i>enseignement recherche</i>	0	0
<i>culture loisir</i>	0	556
<i>santé</i>	0	0
<i>action sociale</i>	0	0
<i>transport</i>	0	0
<i>ouvrages spéciaux</i>	13	102
<b>SHON totale des locaux</b>	<b>1 236</b>	<b>1 777</b>



Note 1 : SHON = Surface hors œuvre nette

Source : SOeS, Sit@del2 en date de prise en compte

Date d'émission du document : 27/10/2011

Base de données GéoKit



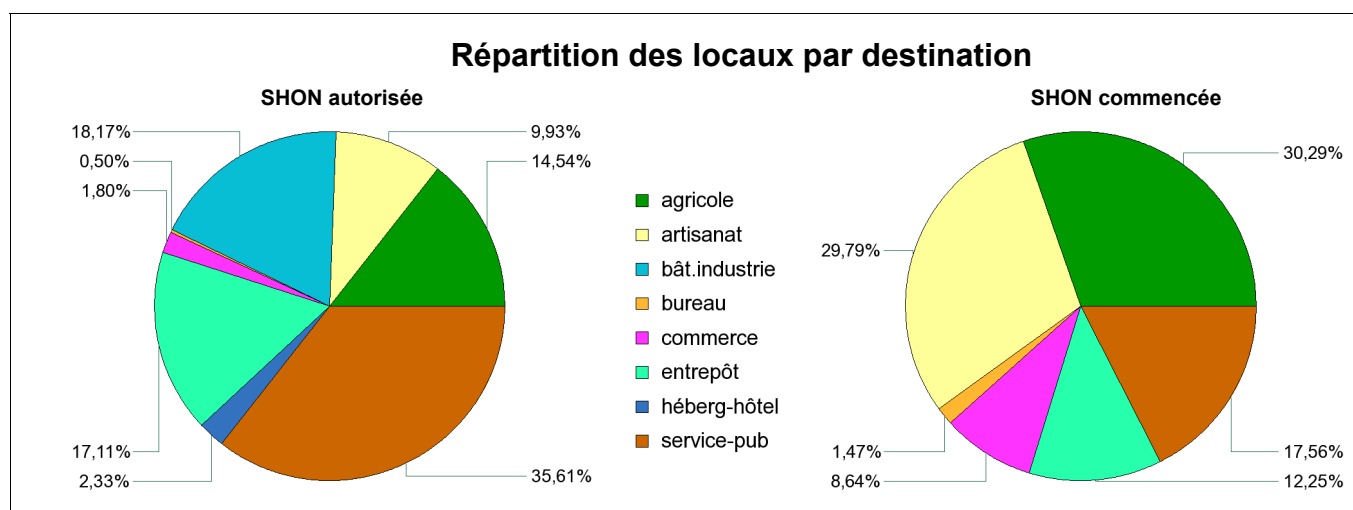
# Construction - Locaux autorisés et commencés selon la destination (date de prise en compte)

Surface - SHON en m<sup>2</sup>

Période : mois d'août 2011

Zone : dep43 - Haute-Loire ( Zonage : Départements )

SHON (1) en m <sup>2</sup> des locaux	SHON autorisée	SHON commencée
Hébergement hôtelier	259	0
Bureaux	55	68
Commerce	200	399
Artisanat	1 102	1 376
Bâtiment industriel	2 016	0
Exploitation agricole ou forestière	1 614	1 399
Entrepôt	1 899	566
Total service public	3 952	811
<i>enseignement recherche</i>	124	0
<i>culture loisir</i>	2 197	811
<i>santé</i>	689	0
<i>action sociale</i>	325	0
<i>transport</i>	0	0
<i>ouvrages spéciaux</i>	617	0
<b>SHON totale des locaux</b>	<b>11 097</b>	<b>4 619</b>



Note 1 : SHON = Surface hors œuvre nette

Source : SOeS, Sit@del2 en date de prise en compte

Date d'émission du document : 27/10/2011

Base de données GéoKit



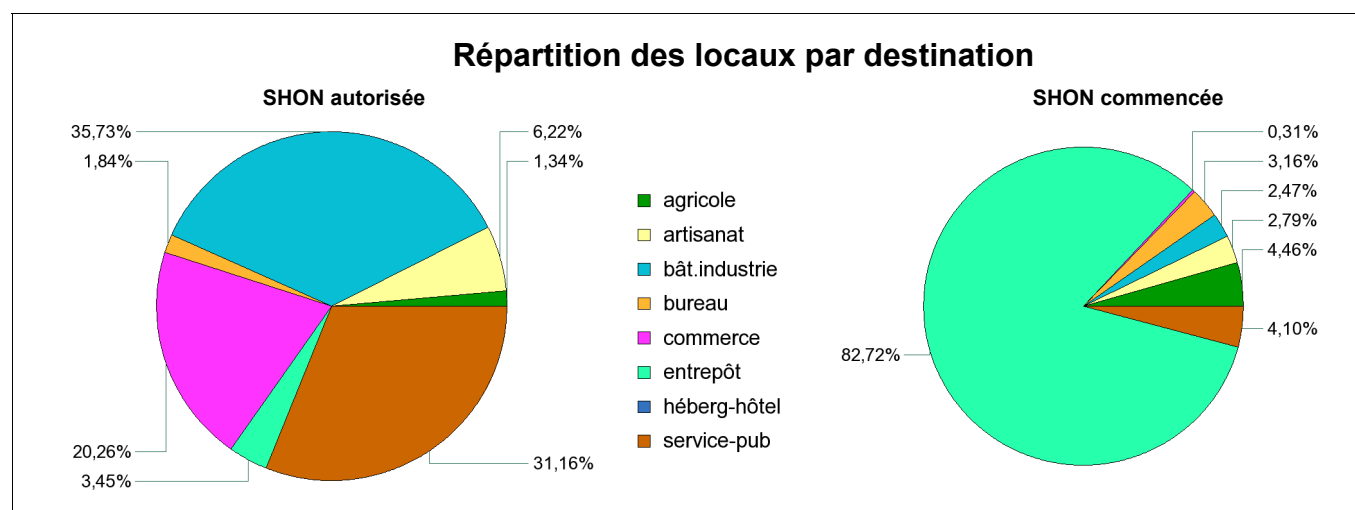
# Construction - Locaux autorisés et commencés selon la destination (date de prise en compte)

Surface - SHON en m<sup>2</sup>

Période : mois d'août 2011

Zone : dep63 - Puy-de-Dôme ( Zonage : Départements )

SHON (1) en m <sup>2</sup> des locaux	SHON autorisée	SHON commencée
Hébergement hôtelier	0	0
Bureaux	544	983
Commerce	5 976	98
Artisanat	1 833	868
Bâtiment industriel	10 537	769
Exploitation agricole ou forestière	394	1 388
Entrepôt	1 018	25 769
Total service public	9 191	1 278
<i>enseignement recherche</i>	3 095	631
<i>culture loisir</i>	1 367	54
<i>santé</i>	38	0
<i>action sociale</i>	3 568	439
<i>transport</i>	316	0
<i>ouvrages spéciaux</i>	807	154
<b>SHON totale des locaux</b>	<b>29 493</b>	<b>31 153</b>



Note 1 : SHON = Surface hors œuvre nette

Source : SOeS, Sit@del2 en date de prise en compte

Date d'émission du document : 27/10/2011

Base de données GéoKit



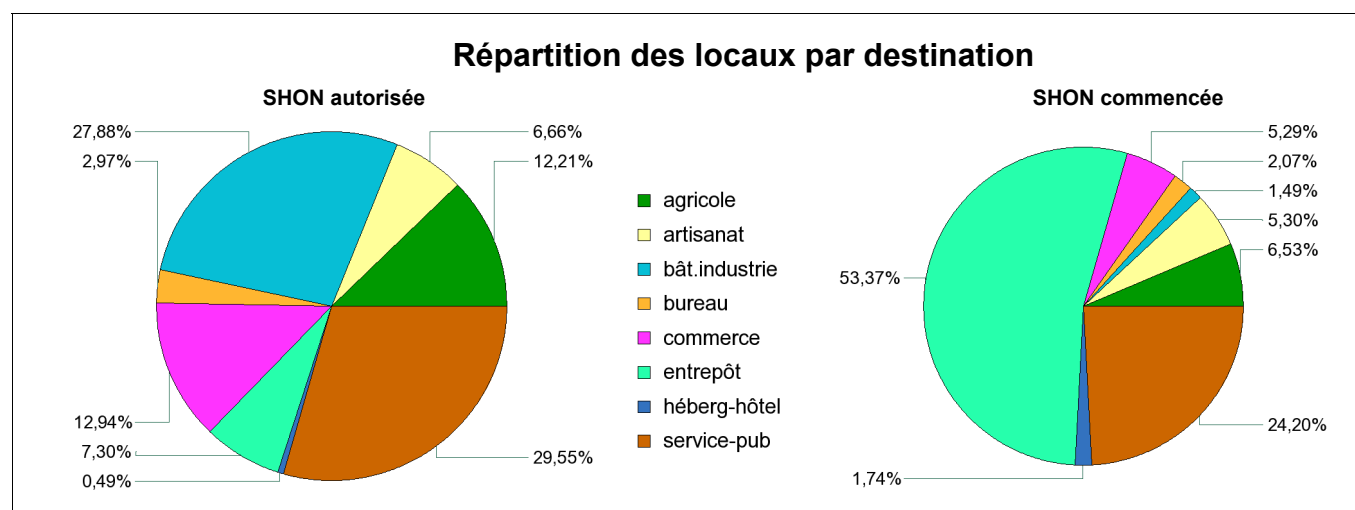
# Construction - Locaux autorisés et commencés selon la destination (date de prise en compte)

Surface - SHON en m<sup>2</sup>

Période : mois d'août 2011

Zone : Reg83 - Auvergne ( Zonage : Régions )

SHON (1) en m <sup>2</sup> des locaux	SHON autorisée	SHON commencée
Hébergement hôtelier	259	900
Bureaux	1 580	1 068
Commerce	6 873	2 731
Artisanat	3 537	2 735
Bâtiment industriel	14 808	769
Exploitation agricole ou forestière	6 483	3 367
Entrepôt	3 878	27 532
Total service public	15 696	12 482
<i>enseignement recherche</i>	3 221	668
<i>culture loisir</i>	5 109	4 375
<i>santé</i>	746	973
<i>action sociale</i>	3 893	6 043
<i>transport</i>	316	0
<i>ouvrages spéciaux</i>	2 411	423
<b>SHON totale des locaux</b>	<b>53 114</b>	<b>51 584</b>



Note 1 : SHON = Surface hors œuvre nette

Source : SOeS, Sit@del2 en date de prise en compte

Date d'émission du document : 27/10/2011

Base de données GéoKit

## Sources et définitions

### Description de la fiche territoriale

Pour un mois M ou une période de N mois cumulés et une zone donnée, surface (SHON) autorisée ou commencée des locaux selon la destination. Graphiques d'illustration de type "camembert" pour la répartition en % de la destination des locaux, l'un pour la SHON autorisée, l'autre pour la SHON commencée des locaux.

### Source : Sit@del en date de prise en compte

Sitadel est la base de données du système statistique public relative à la construction neuve de logements et de locaux non résidentiels.

Cette base est alimentée par les informations des permis de construire, , ouverture de chantier, permis d'aménager, permis de démolir et déclarations préalables. Ces données sont transmises chaque mois par les centres instructeurs des directions départementales de l'équipement et par les communes instructrices (ou groupements de communes) autonomes.

Sit@del2 est la continuité de Sitadel, prenant en compte les nouvelles variables des formulaires mis en place lors de réforme du droit des sols en octobre 2007.

Les résultats sont exprimés en date de prise en compte, c'est-à-dire à la date à laquelle l'événement (autorisation, ouverture de chantier, etc.) est enregistré dans la base de données Sit@del2

### Définitions des termes

<b>Locaux autorisés</b>	Les locaux non résidentiels regroupent les bâtiments dont la destination n'est pas l'habitation. Les locaux autorisés résultent des demandes de permis de construire pour lesquelles l'autorisation est donnée (explicitement ou implicitement). L'autorisation d'un permis relève d'une décision administrative prise par une autorité publique compétente à cet égard, et ayant pour objet d'autoriser la construction d'un logement. Une telle autorisation peut concerner l'édification d'une ou plusieurs constructions nouvelles, ou la modification d'une ou plusieurs constructions existantes.
<b>Locaux commencés</b>	Les locaux non résidentiels regroupent les bâtiments dont la destination n'est pas l'habitation. Les locaux commencés résultent des demandes de permis de construire suivies d'une déclaration d'ouverture de chantier (DOC). Un chantier est considéré ouvert lorsque les fouilles en rigole (i.e. creusement du sol pour permettre la construction) ou les fondations sont entreprises pour une partie ou la totalité des constructions autorisées.
<b>SHON des locaux</b>	Surface hors œuvre nette (SHON) autorisée ou commencée créée, exprimée en m <sup>2</sup> , des locaux. La SHON créée totalise la SHON construite, transformée (issue de la transformation de SHON d'habitation ou d'autres types de locaux) et celle issue de la SHOB (surface hors œuvre brute).
<b>Total service public (ou d'intérêt collectif)</b>	Ensemble des bâtiments de service public ou d'intérêt collectif décomposé en six sous-catégories d'équipements : transport, enseignement et recherche, culture et loisir, action sociale, santé, ouvrages spéciaux (centrales de production d'électricité, usines de traitement des eaux, stations de transmissions radio-téléphoniques, ...).
<b>Hébergement hôtelier</b>	Les foyers ou les hôtels qui ne comportent que des chambres et des services communs.