



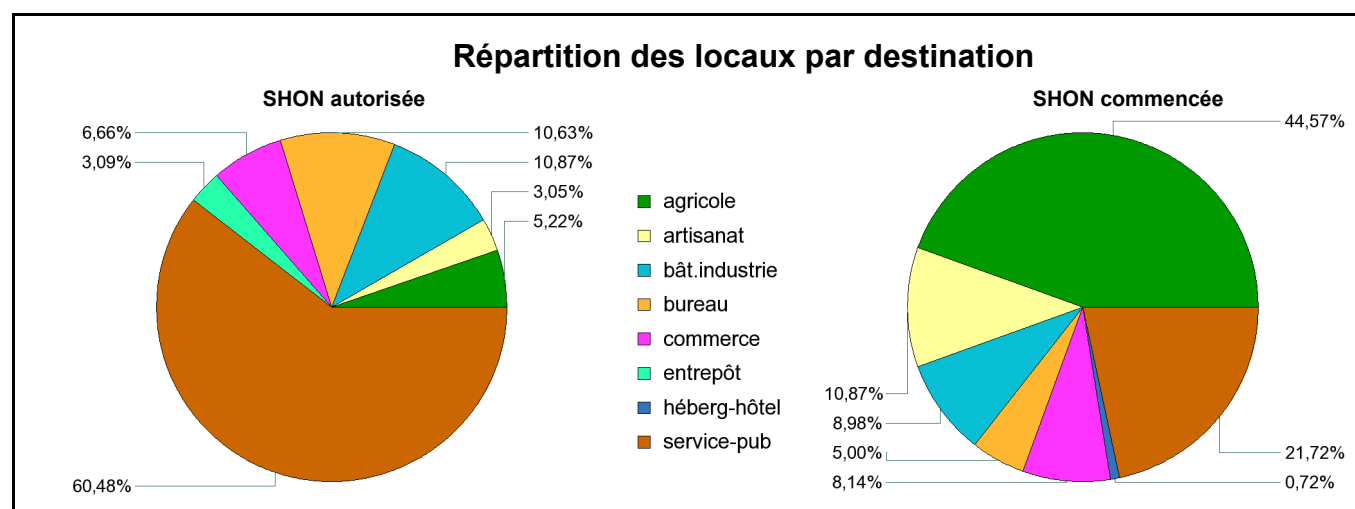
## Construction - Locaux autorisés et commencés selon la destination (date de prise en compte)

Surface - SHON en m<sup>2</sup>

Période : mois de février 2011

Zone : dep03 - Allier ( Zonage : Départements )

SHON (1) en m <sup>2</sup> des locaux	SHON autorisée	SHON commencée
Hébergement hôtelier	0	42
Bureaux	613	293
Commerce	384	477
Artisanat	176	637
Bâtiment industriel	627	526
Exploitation agricole ou forestière	301	2 612
Entrepôt	178	0
Total service public	3 487	1 273
<i>enseignement recherche</i>	0	371
<i>culture loisir</i>	2 952	760
<i>santé</i>	535	0
<i>action sociale</i>	0	142
<i>transport</i>	0	0
<i>ouvrages spéciaux</i>	0	0
<b>SHON totale des locaux</b>	<b>5 766</b>	<b>5 860</b>



Note 1 : SHON = Surface hors œuvre nette

Source : SOeS, Sit@del2 en date de prise en compte

Date d'émission du document : 10/05/2011

Base de données GéoKit



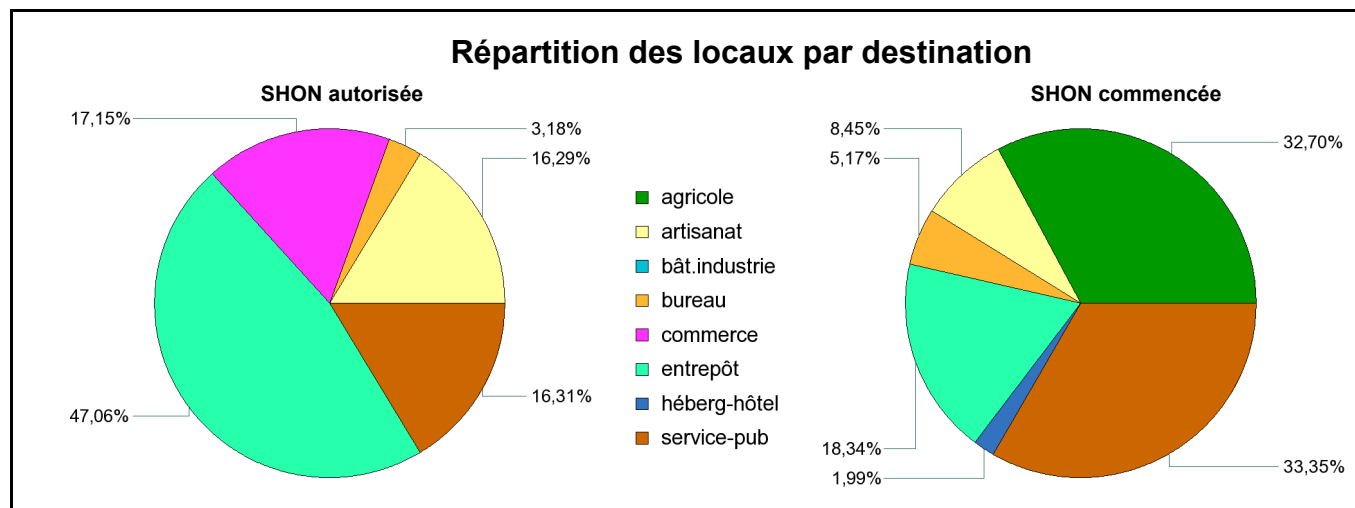
# Construction - Locaux autorisés et commencés selon la destination (date de prise en compte)

Surface - SHON en m<sup>2</sup>

Période : mois de février 2011

Zone : dep15 - Cantal ( Zonage : Départements )

SHON (1) en m <sup>2</sup> des locaux	SHON autorisée	SHON commencée
Hébergement hôtelier	0	40
Bureaux	193	104
Commerce	1 040	0
Artisanat	988	170
Bâtiment industriel	0	0
Exploitation agricole ou forestière	0	658
Entrepôt	2 854	369
Total service public	989	671
<i>enseignement recherche</i>	0	0
<i>culture loisir</i>	951	0
<i>santé</i>	0	0
<i>action sociale</i>	0	0
<i>transport</i>	0	0
<i>ouvrages spéciaux</i>	38	671
<b>SHON totale des locaux</b>	<b>6 064</b>	<b>2 012</b>



Note 1 : SHON = Surface hors œuvre nette

Source : SOeS, Sit@del2 en date de prise en compte

Date d'émission du document : 10/05/2011

Base de données GéoKit



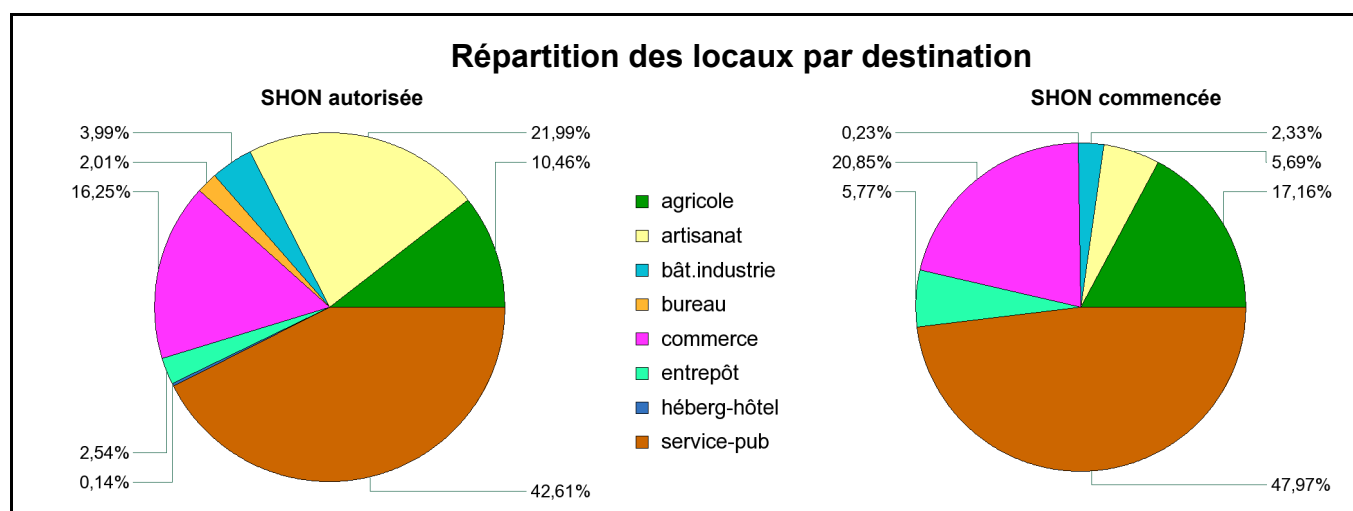
# Construction - Locaux autorisés et commencés selon la destination (date de prise en compte)

Surface - SHON en m<sup>2</sup>

Période : mois de février 2011

Zone : dep43 - Haute-Loire ( Zonage : Départements )

SHON (1) en m <sup>2</sup> des locaux	SHON autorisée	SHON commencée
Hébergement hôtelier	16	0
Bureaux	229	32
Commerce	1 853	2 903
Artisanat	2 507	792
Bâtiment industriel	455	325
Exploitation agricole ou forestière	1 193	2 389
Entrepôt	289	803
<b>Total service public</b>	<b>4 858</b>	<b>6 680</b>
<i>enseignement recherche</i>	250	251
<i>culture loisir</i>	4 368	30
<i>santé</i>	0	6 388
<i>action sociale</i>	0	0
<i>transport</i>	0	0
<i>ouvrages spéciaux</i>	240	11
<b>SHON totale des locaux</b>	<b>11 400</b>	<b>13 924</b>



Note 1 : SHON = Surface hors œuvre nette

Source : SOeS, Sit@del2 en date de prise en compte

Date d'émission du document : 10/05/2011

Base de données GéoKit

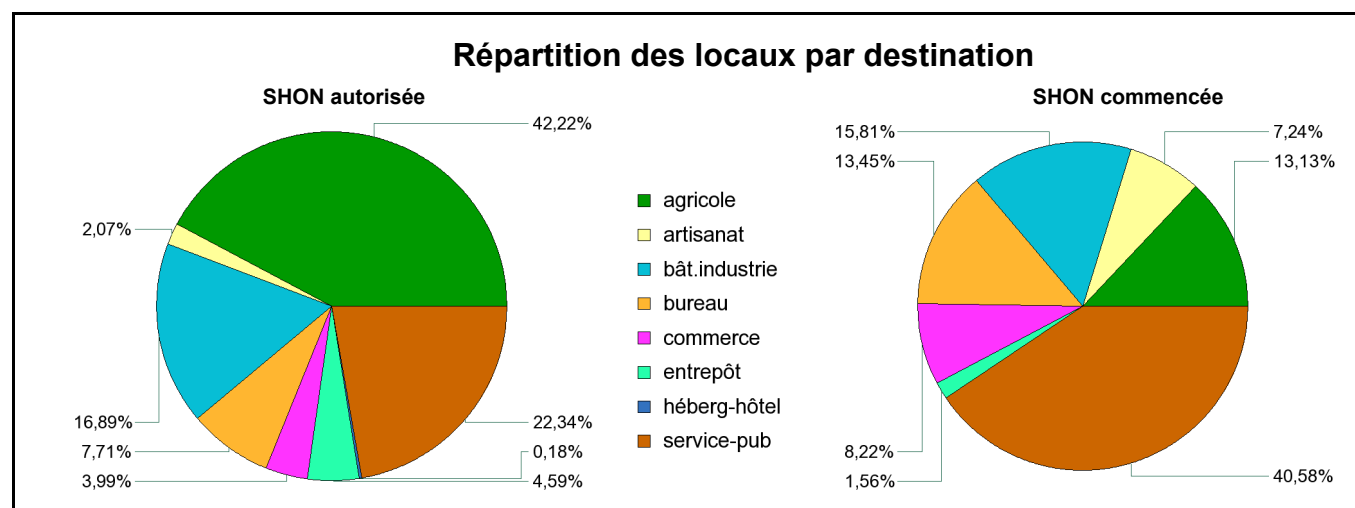
## Construction - Locaux autorisés et commencés selon la destination (date de prise en compte)

Surface - SHON en m<sup>2</sup>

Période : mois de février 2011

Zone : dep63 - Puy-de-Dôme ( Zonage : Départements )

SHON (1) en m <sup>2</sup> des locaux	SHON autorisée	SHON commencée
Hébergement hôtelier	81	0
Bureaux	3 396	1 591
Commerce	1 755	973
Artisanat	913	857
Bâtiment industriel	7 436	1 871
Exploitation agricole ou forestière	18 589	1 554
Entrepôt	2 022	185
Total service public	9 835	4 801
<i>enseignement recherche</i>	319	234
<i>culture loisir</i>	2 520	38
<i>santé</i>	6 978	4 402
<i>action sociale</i>	0	0
<i>transport</i>	0	0
<i>ouvrages spéciaux</i>	18	127
<b>SHON totale des locaux</b>	<b>44 027</b>	<b>11 832</b>



Note 1 : SHON = Surface hors œuvre nette

Source : SOeS, Sit@del2 en date de prise en compte

Date d'émission du document : 10/05/2011

Base de données GéoKit



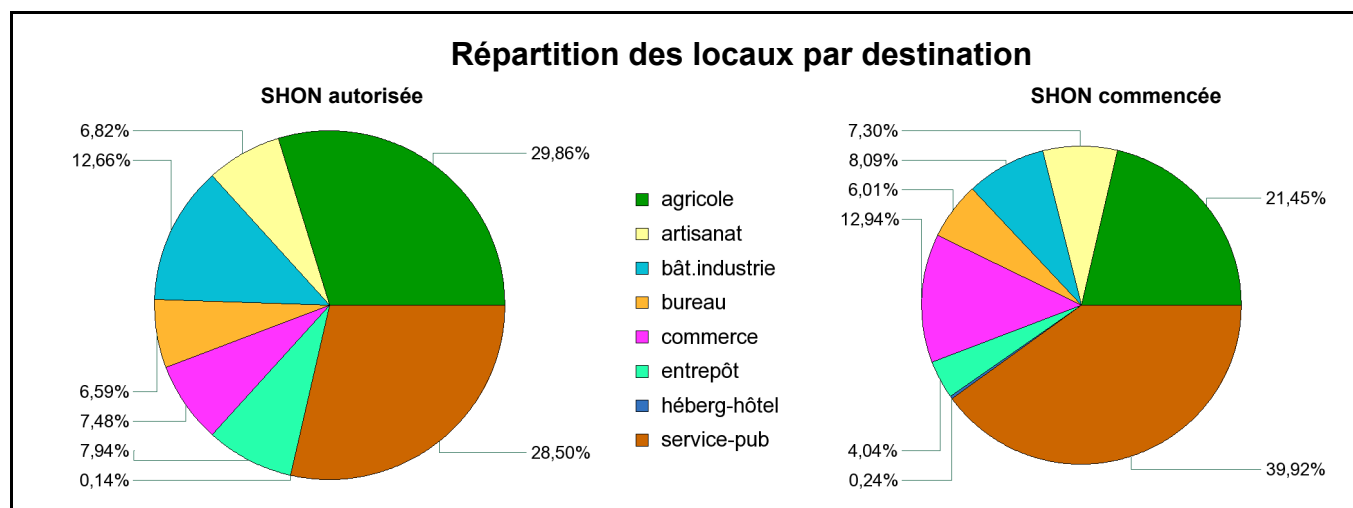
## Construction - Locaux autorisés et commencés selon la destination (date de prise en compte)

Surface - SHON en m<sup>2</sup>

Période : mois de février 2011

Zone : Reg83 - Auvergne ( Zonage : Régions )

SHON (1) en m <sup>2</sup> des locaux	SHON autorisée	SHON commencée
Hébergement hôtelier	97	82
Bureaux	4 431	2 020
Commerce	5 032	4 353
Artisanat	4 584	2 456
Bâtiment industriel	8 518	2 722
Exploitation agricole ou forestière	20 083	7 213
Entrepôt	5 343	1 357
<b>Total service public</b>	<b>19 169</b>	<b>13 425</b>
<i>enseignement recherche</i>	569	856
<i>culture loisir</i>	10 791	828
<i>santé</i>	7 513	10 790
<i>action sociale</i>	0	142
<i>transport</i>	0	0
<i>ouvrages spéciaux</i>	296	809
<b>SHON totale des locaux</b>	<b>67 257</b>	<b>33 628</b>



Note 1 : SHON = Surface hors œuvre nette

Source : SOeS, Sit@del2 en date de prise en compte

Date d'émission du document : 10/05/2011

Base de données GéoKit

## Sources et définitions

### Description de la fiche territoriale

Pour un mois M ou une période de N mois cumulés et une zone donnée, surface (SHON) autorisée ou commencée des locaux selon la destination. Graphiques d'illustration de type "camembert" pour la répartition en % de la destination des locaux, l'un pour la SHON autorisée, l'autre pour la SHON commencée des locaux.

### Source : Sit@del en date de prise en compte

Sitadel est la base de données du système statistique public relative à la construction neuve de logements et de locaux non résidentiels.

Cette base est alimentée par les informations des permis de construire, , ouverture de chantier, permis d'aménager, permis de démolir et déclarations préalables. Ces données sont transmises chaque mois par les centres instructeurs des directions départementales de l'équipement et par les communes instructrices (ou groupements de communes) autonomes.

Sit@del2 est la continuité de Sitadel, prenant en compte les nouvelles variables des formulaires mis en place lors de réforme du droit des sols en octobre 2007.

Les résultats sont exprimés en date de prise en compte, c'est-à-dire à la date à laquelle l'événement (autorisation, ouverture de chantier, etc.) est enregistré dans la base de données Sit@del2

### Définitions des termes

<b>Locaux autorisés</b>	Les locaux non résidentiels regroupent les bâtiments dont la destination n'est pas l'habitation. Les locaux autorisés résultent des demandes de permis de construire pour lesquelles l'autorisation est donnée (explicitement ou implicitement).L'autorisation d'un permis relève d'une décision administrative prise par une autorité publique compétente à cet égard, et ayant pour objet d'autoriser la construction d'un logement. Une telle autorisation peut concerner l'édification d'une ou plusieurs constructions nouvelles, ou la modification d'une ou plusieurs constructions existantes.
<b>Locaux commencés</b>	Les locaux non résidentiels regroupent les bâtiments dont la destination n'est pas l'habitation. Les locaux commencés résultent des demandes de permis de construire suivies d'une déclaration d'ouverture de chantier (DOC).Un chantier est considéré ouvert lorsque les fouilles en rigole (i.e. creusement du sol pour permettre la construction) ou les fondations sont entreprises pour une partie ou la totalité des constructions autorisées.
<b>SHON des locaux</b>	Surface hors œuvre nette (SHON) autorisée ou commencée créée, exprimée en m <sup>2</sup> , des locaux.La SHON créée totalise la SHON construite, transformée (issue de la transformation de SHON d'habitation ou d'autres types de locaux) et celle issue de la SHOB (surface hors œuvre brute).
<b>Total service public (ou d'intérêt collectif)</b>	Ensemble des bâtiments de service public ou d'intérêt collectif décomposé en six sous-catégories d'équipements : transport, enseignement et recherche, culture et loisir, action sociale, santé, ouvrages spéciaux (centrales de production d'électricité, usines de traitement des eaux, stations de transmissions radio-téléphoniques, ...).
<b>Hébergement hôtelier</b>	Les foyers ou les hôtels qui ne comportent que des chambres et des services communs.