



Photo : Sébastien Louvet – BRL Ingénierie

DOCUMENT D'OBJECTIFS NATURA 2000 FR8212019 « BARONNIES – GORGES DE L'EYGUES »

Atlas cartographique

Octobre 2014



DOCUMENT D'OBJECTIFS NATURA 2000

FR8212019 « BARONNIES – GORGES DE L'EYGUES »

DIRECTIVE « OISEAUX »

ATLAS CARTOGRAPHIQUE



PRINCIPALES DATES LIÉES A L'ÉLABORATION DU DOCOB

Étapes	Dates
Réunion COPIL 1: installation officielle, désignation opérateur (signature convention cadre)	
Réunion COPIL 2 : lancement de l'élaboration du DOCOB	30 mars 2012
Réunion COPIL 3 de validation du Tome 1 Diagnostic, enjeux et objectifs de conservation	19 mars 2013
Réunion COPIL 3 pour la validation de la Stratégie de gestion avec Objectifs de gestion et plan d'organisation des groupes de travail (première partie du Tome 2)	2 juillet 2013
Groupes de travail sur le plan d'action	16 & 17 octobre 2012
Réunion COPIL 4 pour la présentation du plan d'actions	22 mai 2014
Réunion COPIL 5 de validation du Tome 2 Plan d'actions et validation du DOCOB final	19 juin 2014
Validation - date signature rapporteur scientifique, le cas échéant	
Approbation DOCOB (date de l'arrêté préfectoral)	



MAÎTRE D'OUVRAGE

Ministère en charge de l'environnement – DREAL Rhône-Alpes

FINANCEMENTS :

Répartition : 50 % crédits Etat et 50 % crédits Union Européenne via le FEADER, dans le cadre du PDRH 2007-2013

OPÉRATEUR N2000

Communauté de Communes du Pays de Rémuzat

Chargé de mission : Vincent Perlberg

RÉDACTION DU DOCOB

BRL ingénierie

ECO-MED

CARTOGRAPHIES

BRL ingénierie

ECO-MED

CRÉDITS PHOTOGRAPHIQUES

BRL ingénierie

ECO-MED

RÉFÉRENCE À UTILISER

Communauté de Communes du Pays de Rémuzat, 2012. Document d'Objectifs Natura 2000 de la Zone de Protection Spéciale (Z.P.S.) FR8212019 « Baronnies – Gorges de l'Eygues » - Atlas cartographique.

SOMMAIRE

Localisation du site Natura 2000 « Baronnies-Gorges de l'Eygues »

Espaces de protection et d'inventaires du patrimoine naturel

Physionomie de la végétation

Localisation des points d'observation fixes

Localisation des points d'écoute diurne

Localisation des points d'écoute nocturne

Habitats et répartition des espèces :

- Aigle royal
- Alouette lulu
- Bondrée apivore
- Bruant ortolan
- Caille des blés
- Chouette de Tengmalm
- Circaète Jean le Blanc
- Engoulevent d'Europe
- Faucon pèlerin
- Fauvette orphée
- Fauvette pitchou
- Grand duc d'Europe
- Gypaète barbu
- Martinet à ventre blanc
- Milan noir (2 cartes)
- Monticole de roche
- Petit duc scops
- Pic noir
- Pie Grièche
- Pipit rousseline
- Torcol fourmilier
- Vautour fauve
- Vautour moine
- Vautour percnoptère

Zones prioritaires de conservation des milieux :

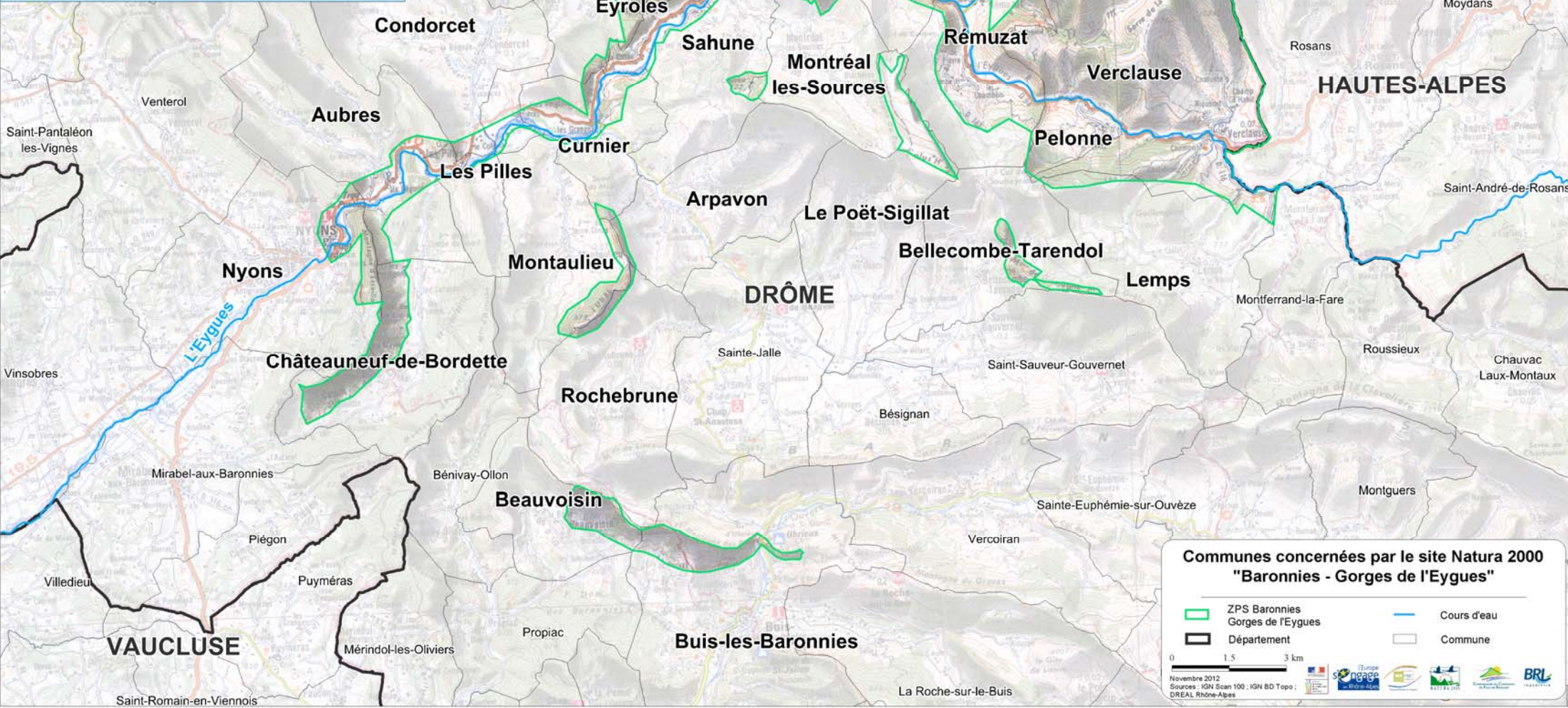
- Milieux agricoles en mosaïque
- Milieux forestiers
- Milieux ouverts d'altitude
- Milieux rivulaires
- Milieux rupestres
- Milieux semi-ouverts

Activités sur le site Natura 2000

Agriculture

Pastoralisme

Carte de synthèse des objectifs priorités



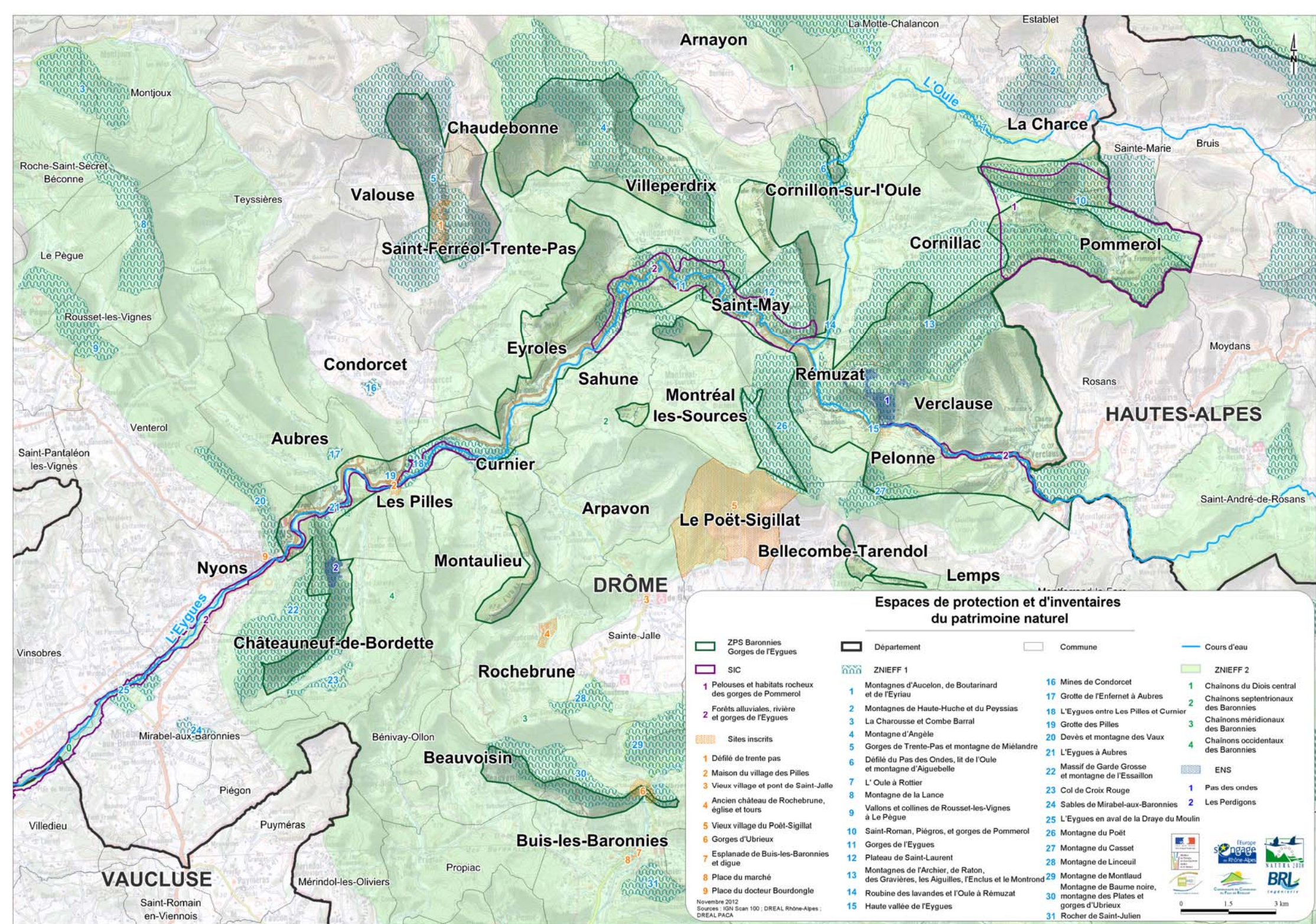
Communes concernées par le site Natura 2000 "Baronnies - Gorges de l'Eygues"

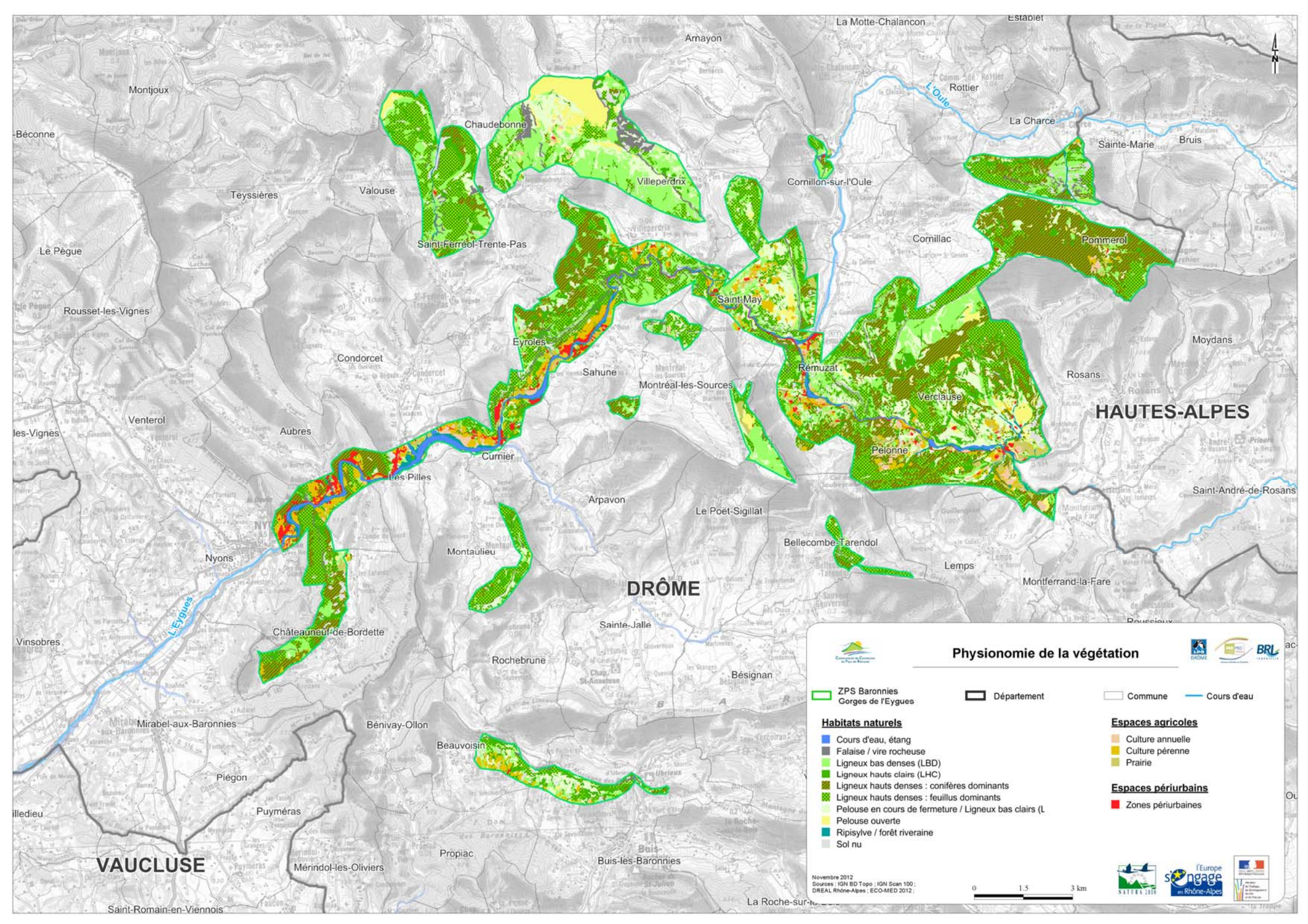
- ZPS Baronnies
- Gorges de l'Eygues
- Département
- Cours d'eau
- Commune

0 1.5 3 km

Novembre 2012
Sources : IGN Scan 100 ; IGN BD Topo ; DREAL Rhône-Alpes

Logos: Europe 2010, Natura 2000, DREAL Rhône-Alpes, BRL





Physionomie de la végétation

ZPS Baronnies
 Gorges de l'Eygues

Département
 Commune
 Cours d'eau

Habitats naturels

- Cours d'eau, étang
- Falaise / vire rocheuse
- Ligneux bas denses (LBD)
- Ligneux hauts clairs (LHC)
- Ligneux hauts denses : conifères dominants
- Ligneux hauts denses : feuillus dominants
- Pelouse en cours de fermeture / Ligneux bas clairs (L)
- Pelouse ouverte
- Ripisylve / forêt riveraine
- Sol nu

Espaces agricoles

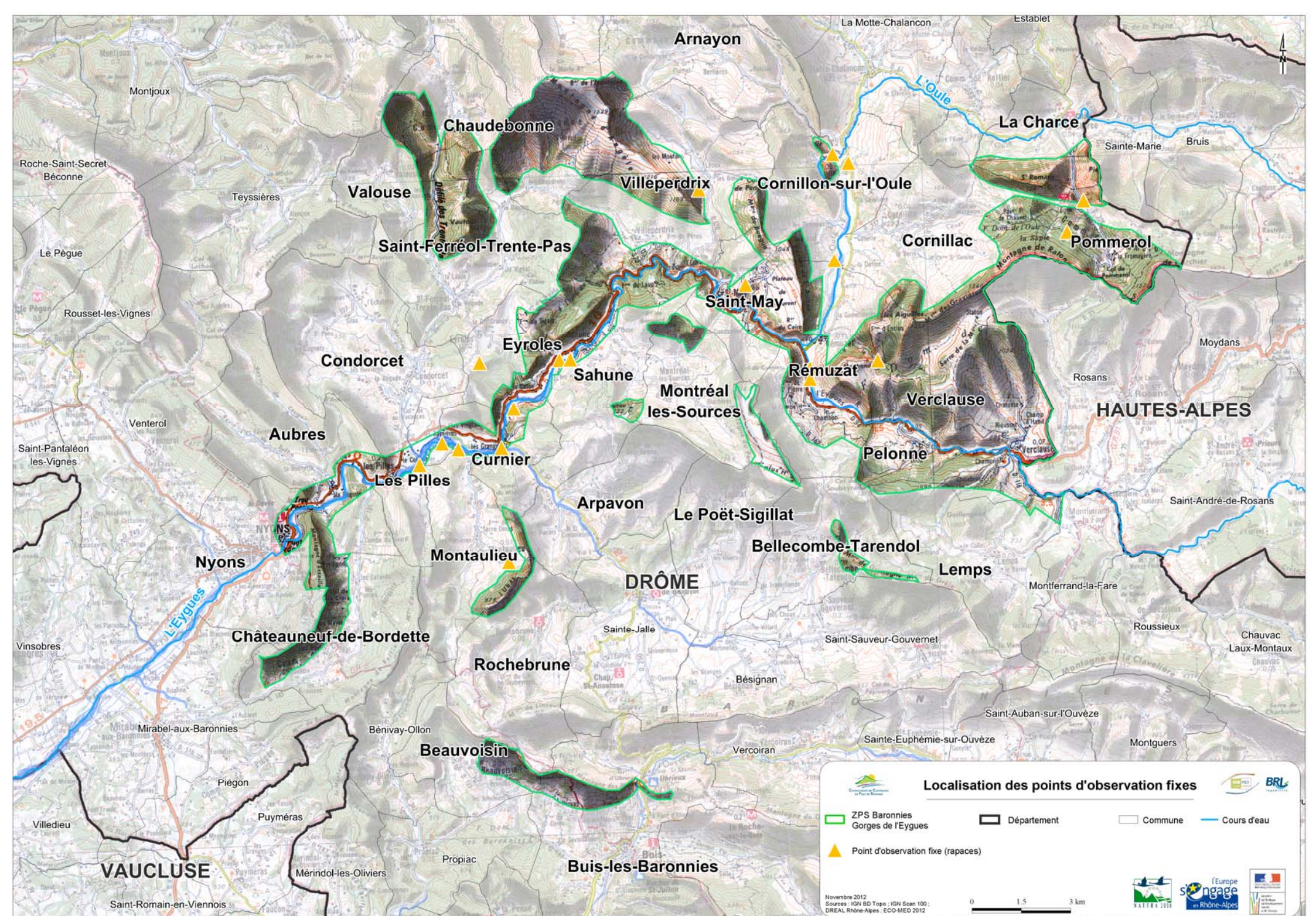
- Culture annuelle
- Culture pérenne
- Prairie

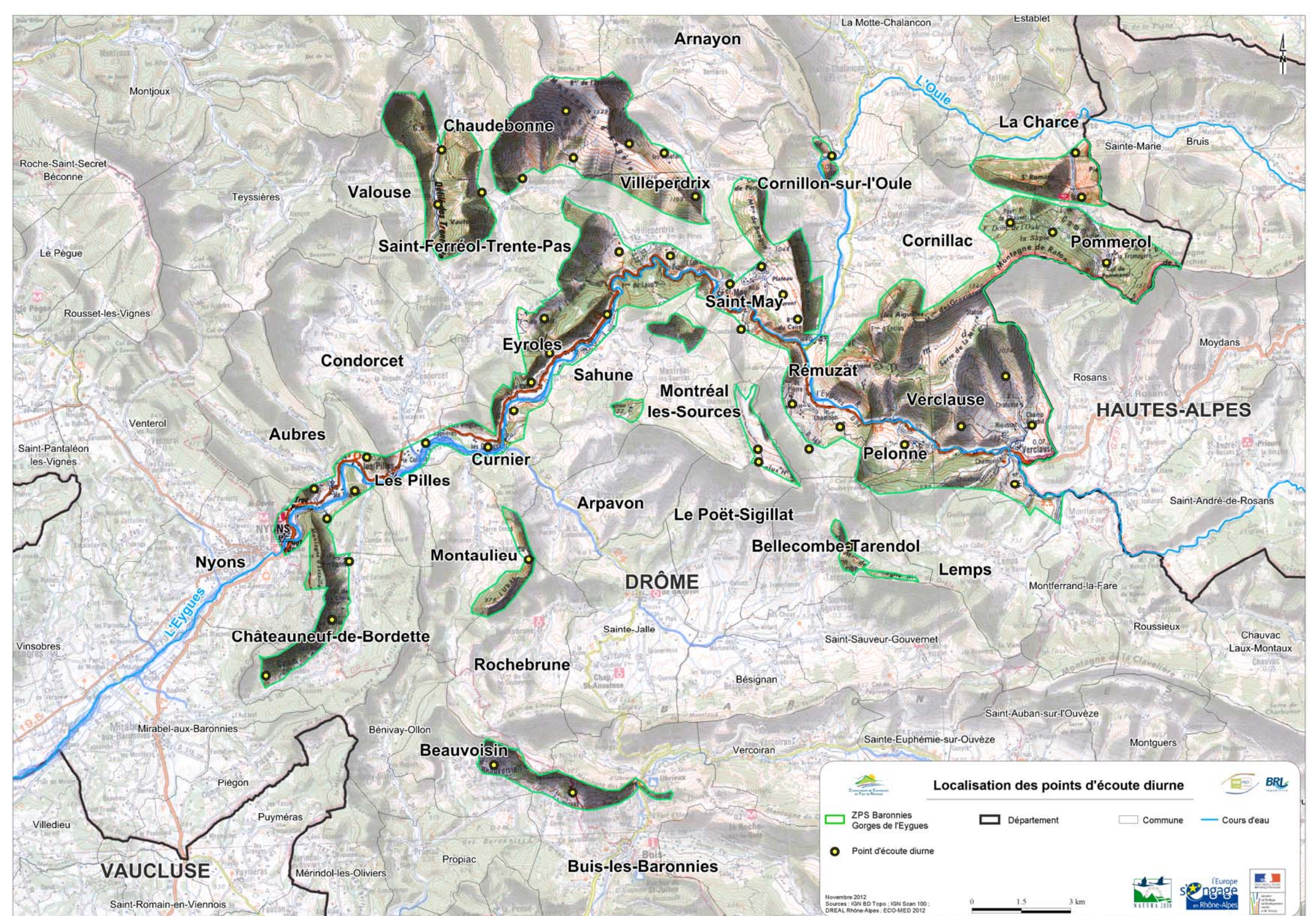
Espaces périurbains

- Zones périurbaines



Novembre 2012
 Sources : IGN BD Topo ; IGN Scan 100 ;
 DREAL Rhône-Alpes ; ECO-MED 2012 ;

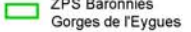



0 1.5 3 km

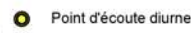






Localisation des points d'écoute diurne

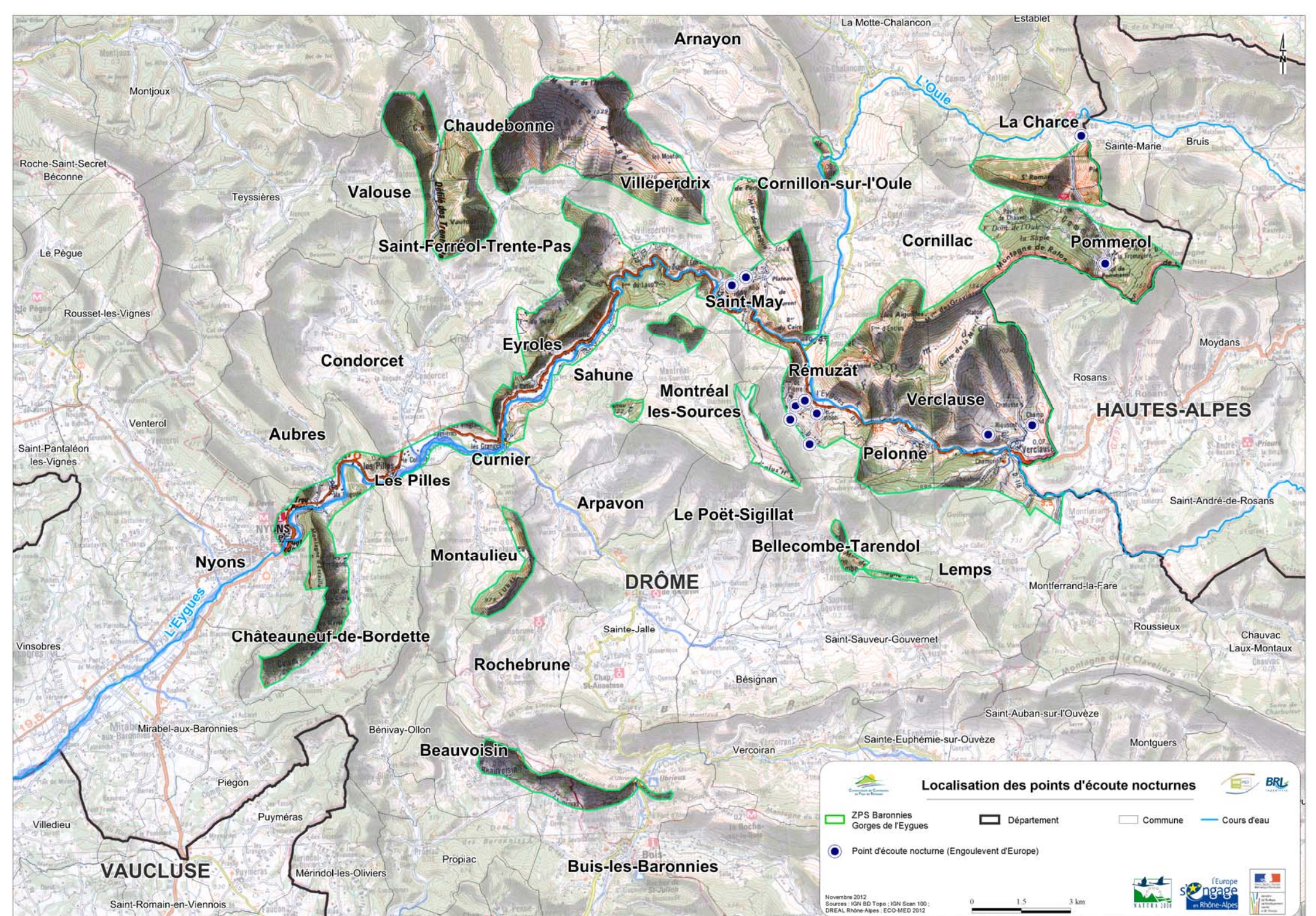



 ZPS Baronnies Gorges de l'Eygues
  Département
  Commune
  Cours d'eau

 Point d'écoute diurne

Novembre 2012
 Sources : IGN BD Topo ; IGN Scan 100 ;
 DREAL Rhône-Alpes ; ECO-MED 2012



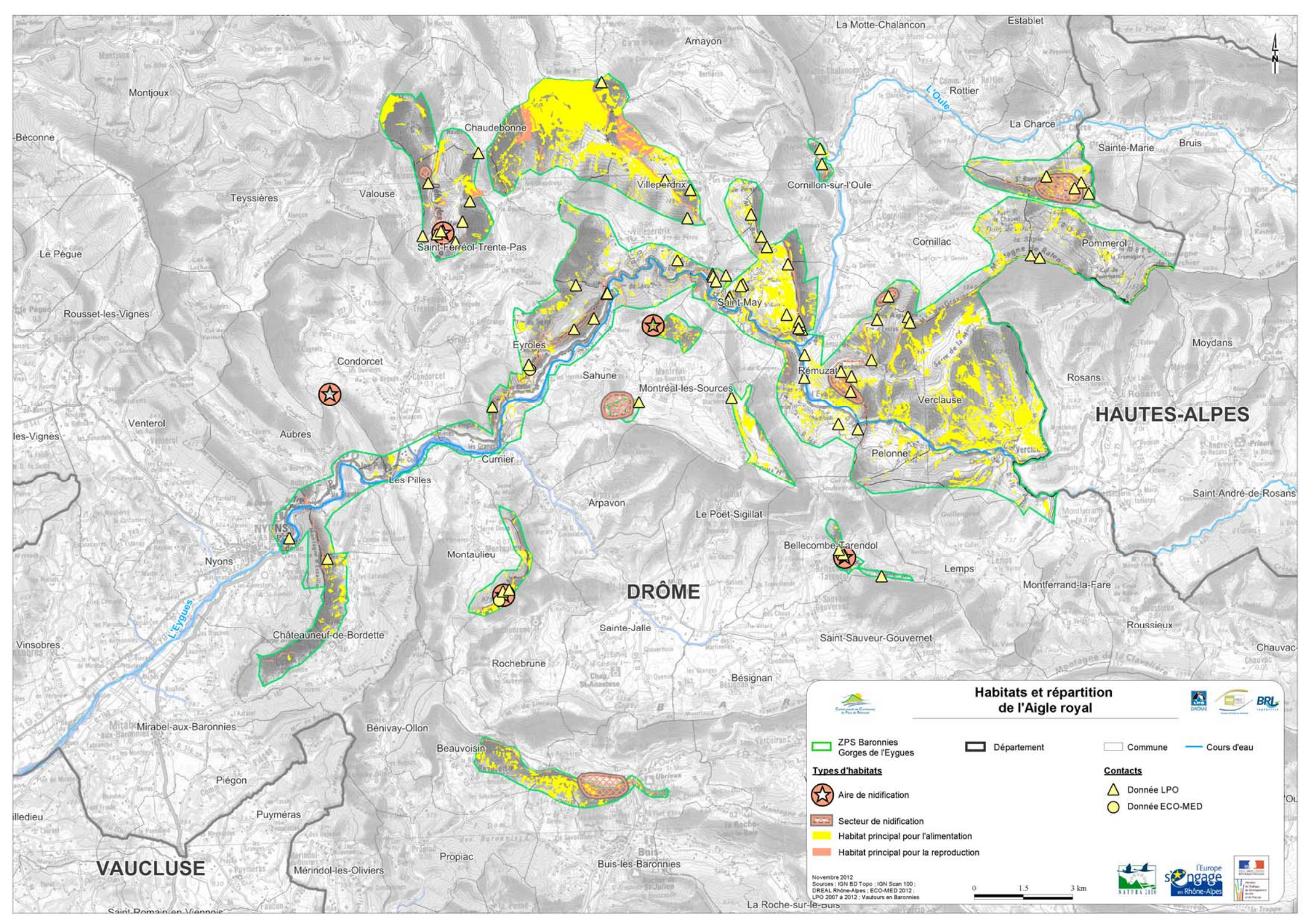
Localisation des points d'écoute nocturnes

ZPS Baronnies Gorges de l'Eygues
 Département
 Commune
 Cours d'eau





Point d'écoute nocturne (Engoulement d'Europe)






Novembre 2012
 Sources : IGN BD Topo ; IGN Scan 100 ; DREAL Rhône-Alpes ; ECO-MED 2012

0 1.5 3 km







Habitats et répartition de l'Aigle royal








 ZPS Baronnies
 Gorges de l'Eygues
  Département
  Commune
  Cours d'eau





Types d'habitats

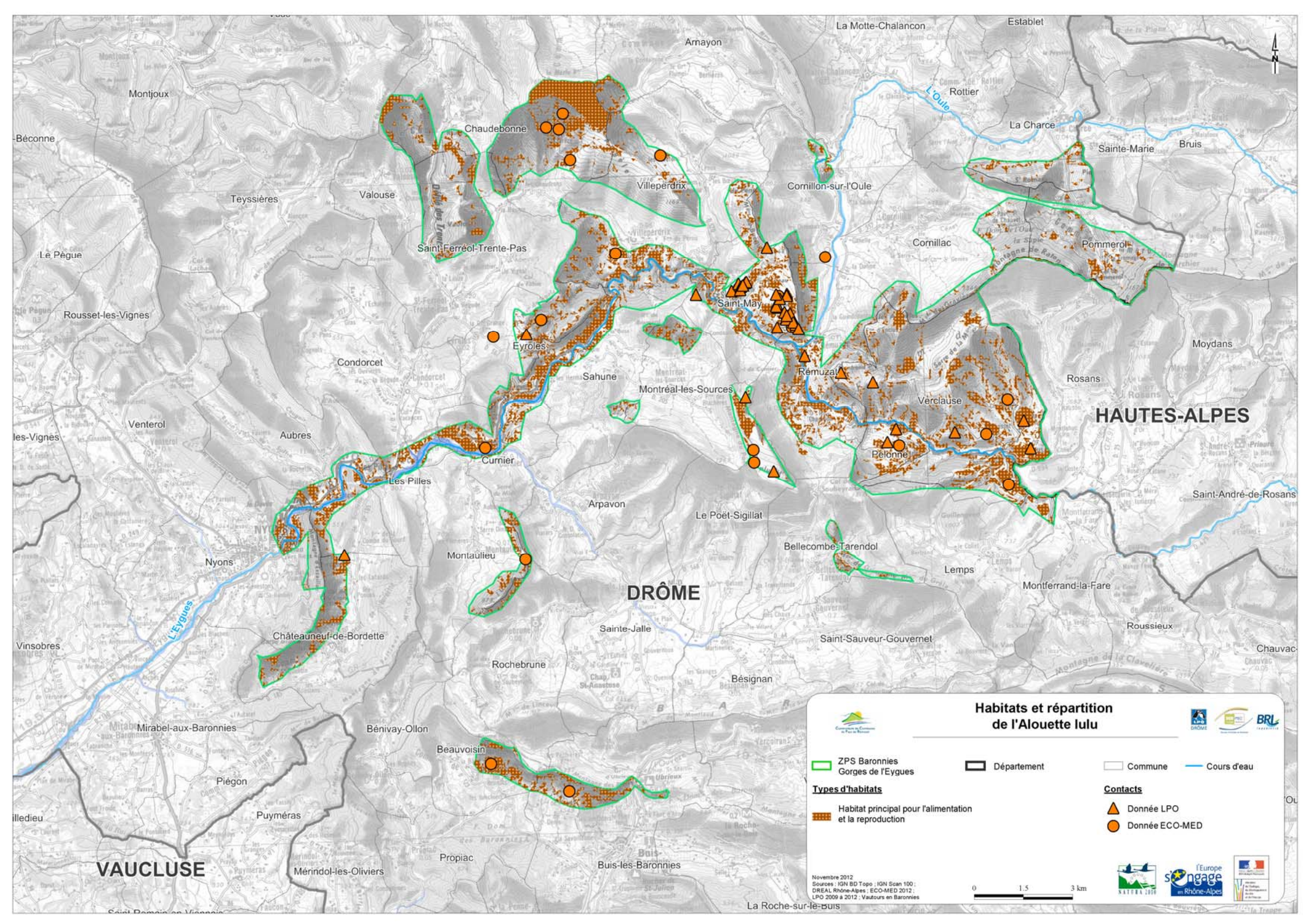
 Aire de nidification
 Secteur de nidification
 Habitat principal pour l'alimentation
 Habitat principal pour la reproduction

Contacts

 Donnée LPO
 Donnée ECO-MED

Novembre 2012
 Sources : IGN BD Topo ; IGN Scan 100 ;
 DREAL Rhône-Alpes ; ECO-MED 2012 ;
 LPO 2007 à 2012 ; Vautours en Baronnies



Habitats et répartition de l'Alouette lulu

ZPS Baronnies Gorges de l'Eygues

Habitat principal pour l'alimentation et la reproduction

Département

Commune

Cours d'eau

Donnée LPO

Donnée ECO-MED

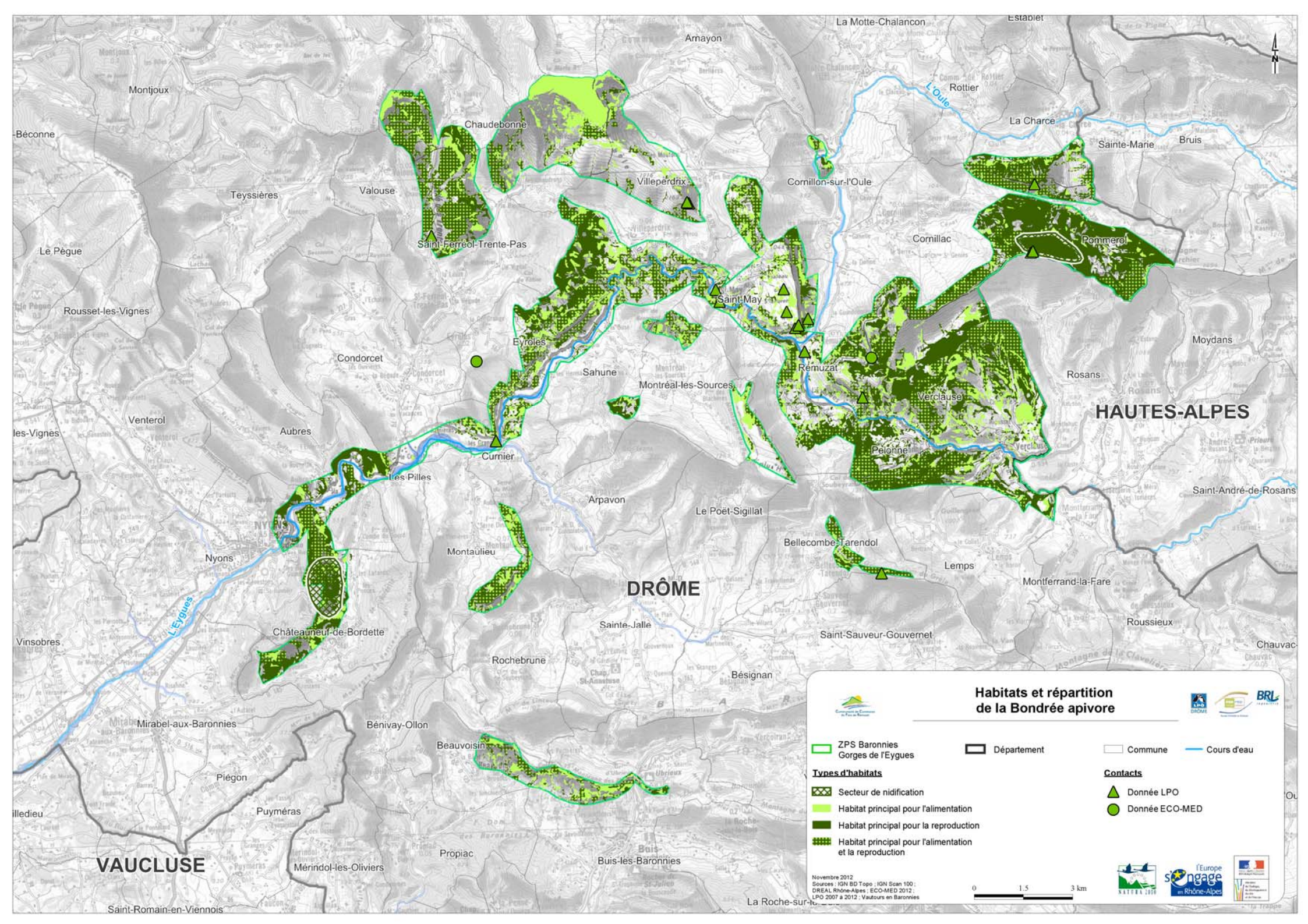
Types d'habitats

Contacts

Novembre 2012

Sources : IGN BD Topo ; IGN Scan 100 ; DREAL Rhône-Alpes ; ECO-MED 2012 ; LPO 2009 à 2012 ; Vautours en Baronnies

0 1.5 3 km



Habitats et répartition de la Bondrée apivore

ZPS Baronnies Gorges de l'Eygues
 Département
 Commune
 Cours d'eau

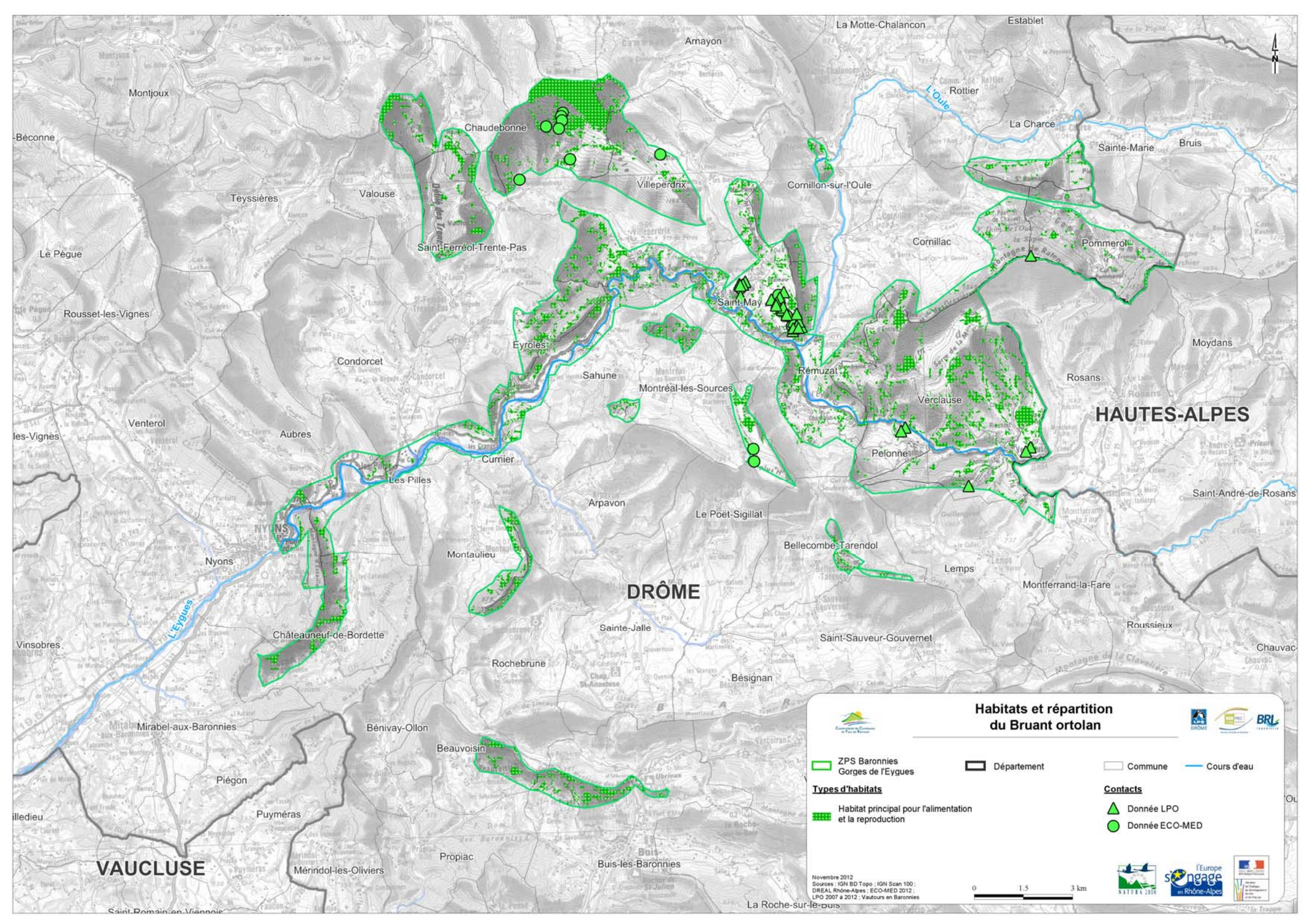
Types d'habitats

- Secteur de nidification
- Habitat principal pour l'alimentation
- Habitat principal pour la reproduction
- Habitat principal pour l'alimentation et la reproduction

Contacts

- Donnée LPO
- Donnée ECO-MED

Novembre 2012
 Sources : IGN BD Topo ; IGN Scan 100 ; DREAL Rhône-Alpes ; ECO-MED 2012 ; LPO 2007 à 2012 ; Vautours en Baronnies



Habitats et répartition du Bruant ortolan

ZPS Baronnies Gorges de l'Eygues
 Département
 Commune
 Cours d'eau

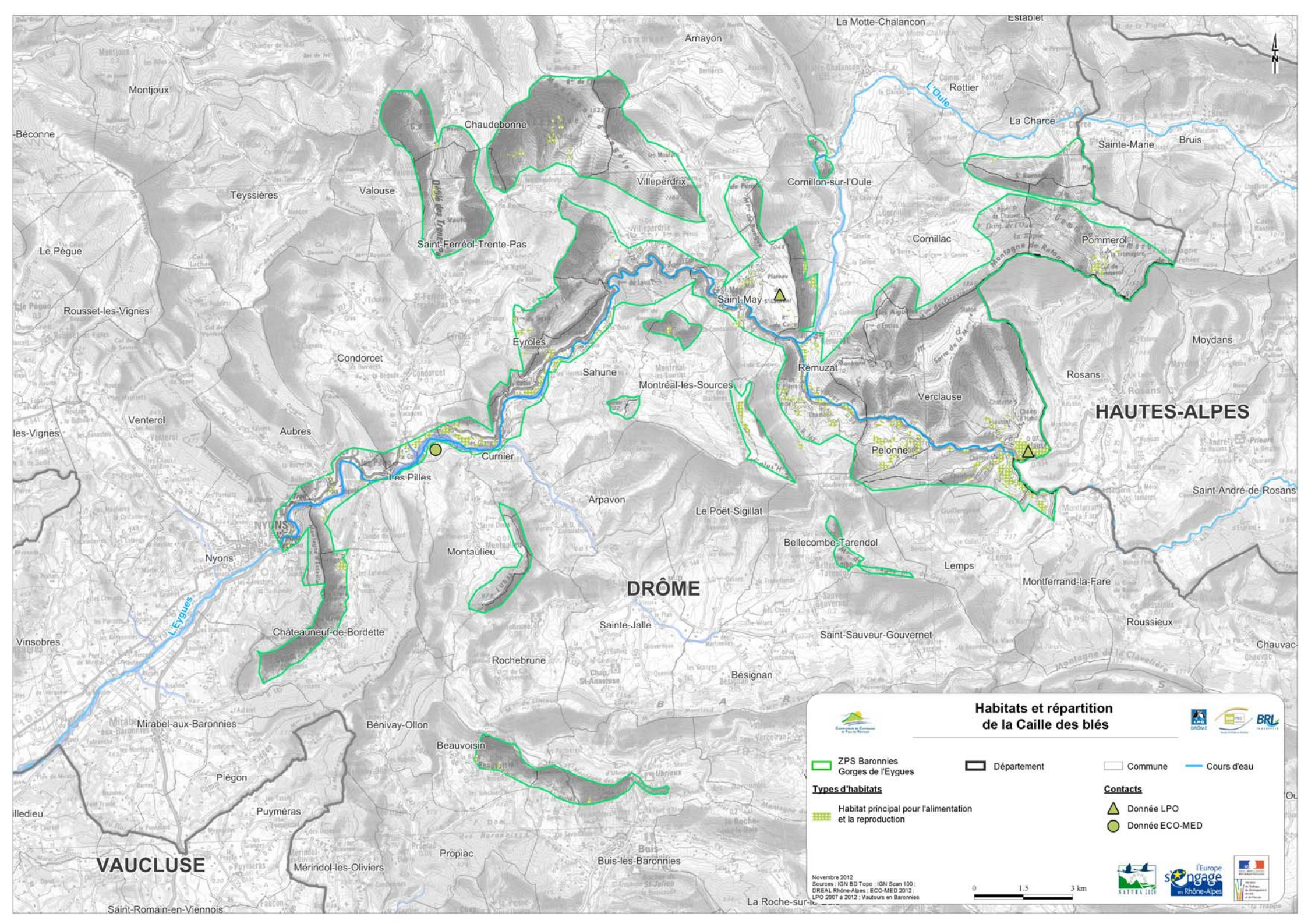
Types d'habitats

Habitat principal pour l'alimentation et la reproduction





Contacts





Donnée LPO
 Donnée ECO-MED

Novembre 2012
 Sources : IGN BD Topo ; IGN Scan 100 ; DREAL Rhône-Alpes ; ECO-MED 2012 ; LPO 2007 à 2012 ; Vautours en Baronnies




Habitats et répartition de la Caille des blés








 ZPS Baronnies Gorges de l'Eygues
  Département
  Commune
  Cours d'eau





Types d'habitats

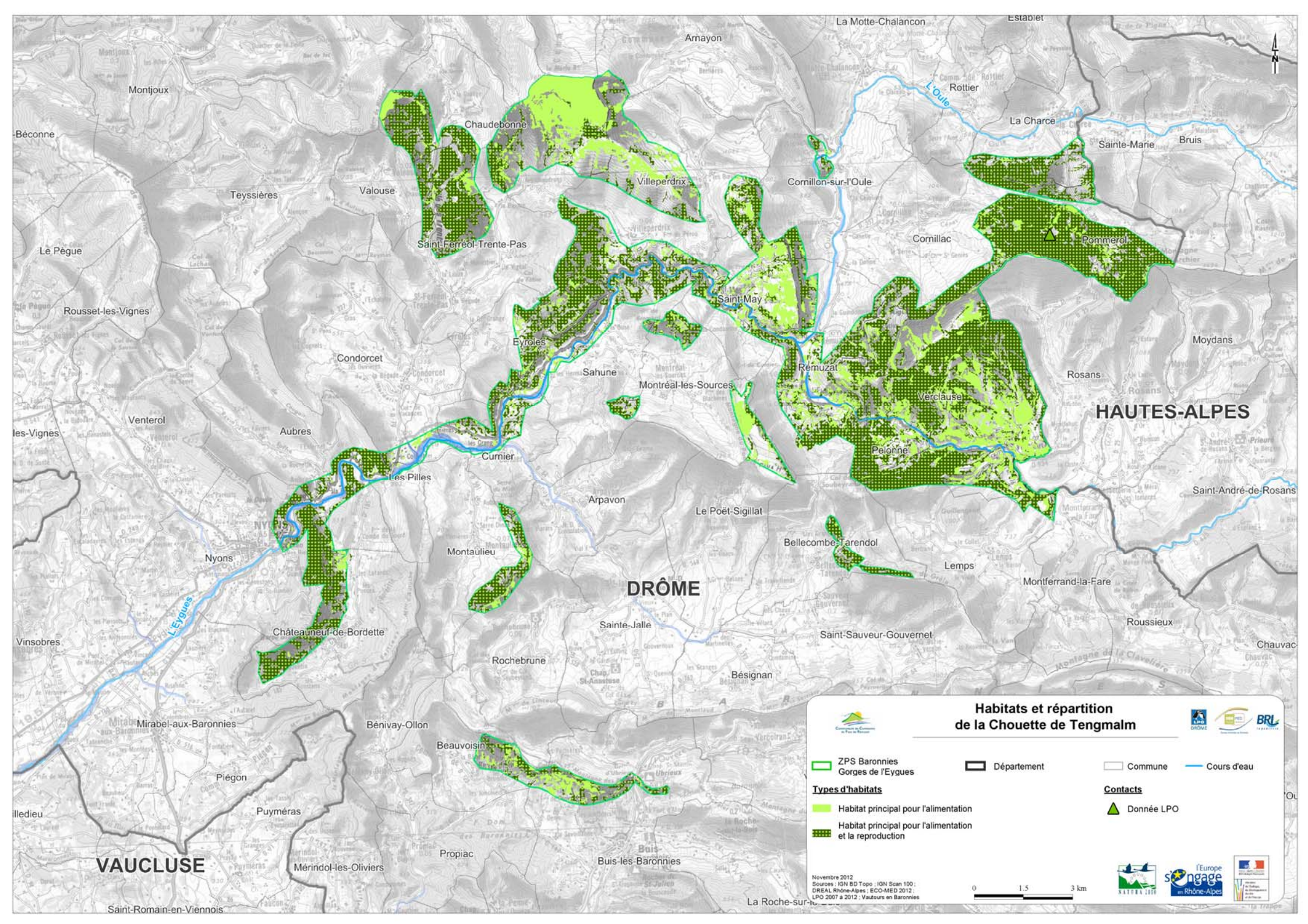
 Habitat principal pour l'alimentation et la reproduction

Contacts

 Donnée LPO
  Donnée ECO-MED

Novembre 2012
 Sources : IGN BD Topo ; IGN Scan 100 ; DREAL Rhône-Alpes ; ECO-MED 2012 ; LPO 2007 à 2012 ; Vautours en Baronnies



Habitats et répartition de la Chouette de Tengmalm

- ZPS Baronnies Gorges de l'Eygues
 - Département
 - Commune
 - Cours d'eau
- Types d'habitats**
- Habitat principal pour l'alimentation
 - Habitat principal pour l'alimentation et la reproduction
- Contacts**
- Donnée LPO

Novembre 2012
 Sources : IGN BD Topo ; IGN Scan 100 ;
 DREAL Rhône-Alpes ; ECO-MED 2012 ;
 LPO 2007 à 2012 ; Vautours en Baronnies

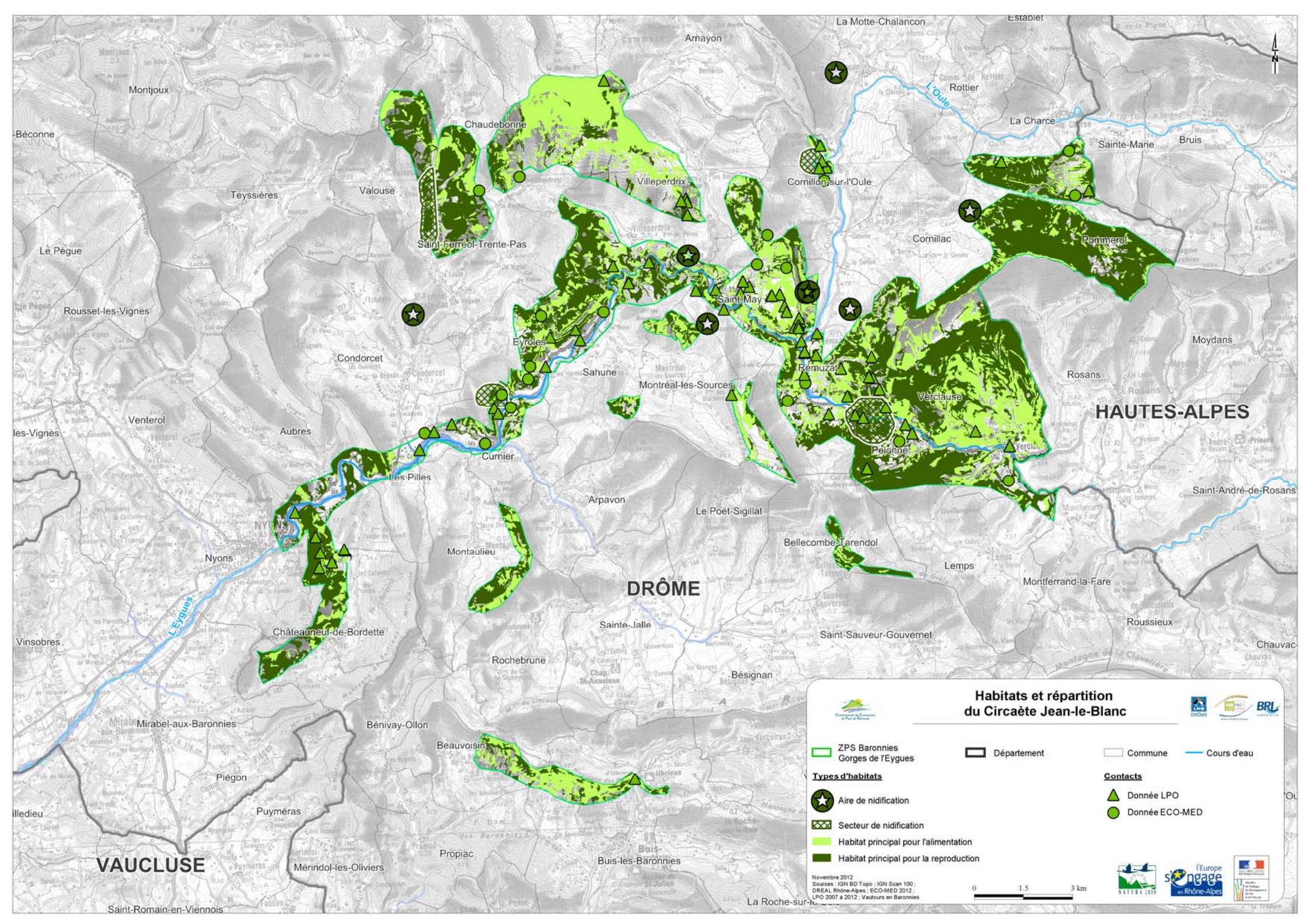


VAUCLUSE

DRÔME

HAUTES-ALPES





Habitats et répartition du Circaète Jean-le-Blanc

ZPS Baronnies Gorges de l'Eygues
 Département
 Commune
 Cours d'eau

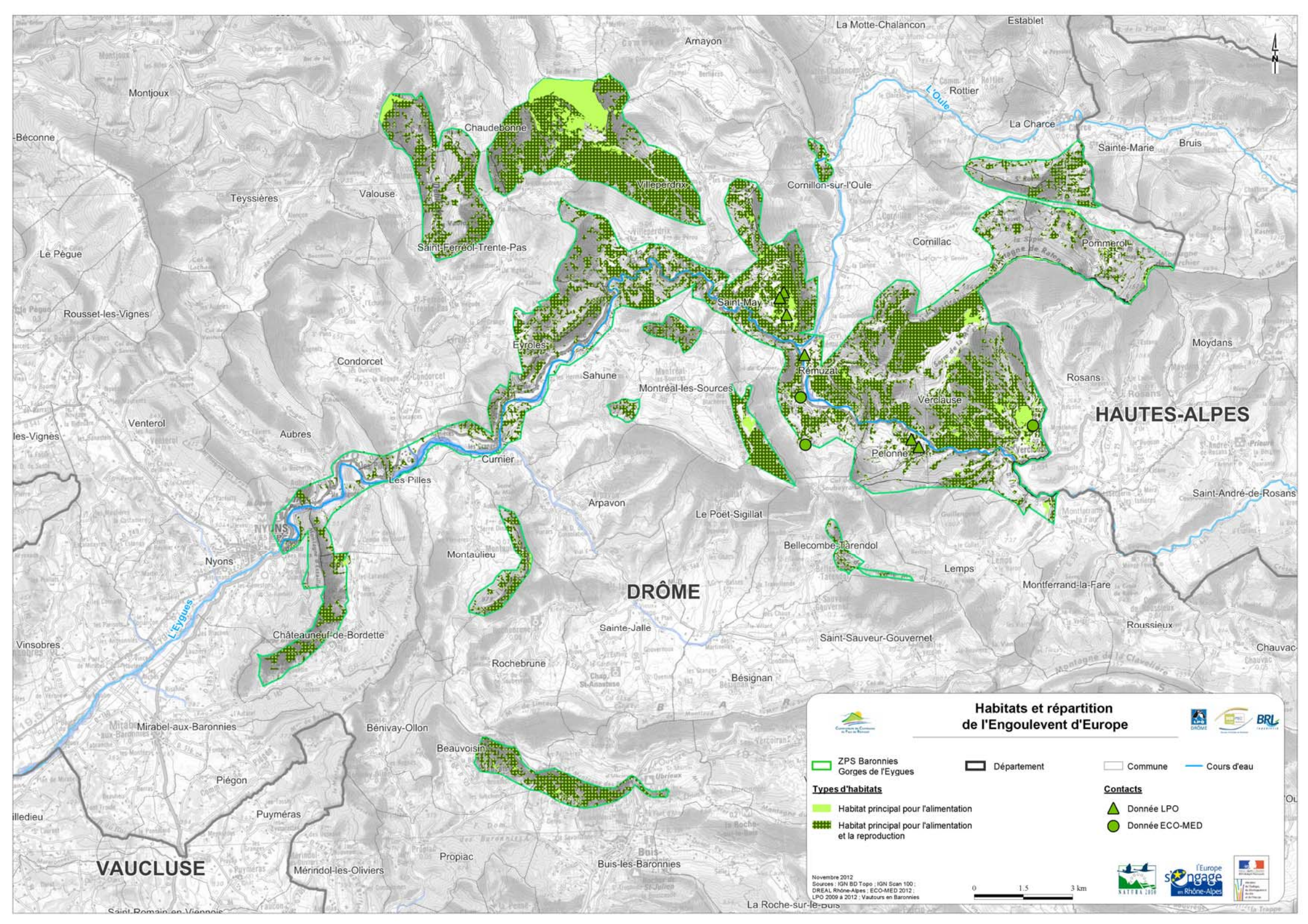
Types d'habitats

- Aire de nidification
- Secteur de nidification
- Habitat principal pour l'alimentation
- Habitat principal pour la reproduction

Contacts

- Donnée LPO
- Donnée ECO-MED

Novembre 2012
 Sources : IGN BD Topo ; IGN Scan 100 ; DREAL Rhône-Alpes ; ECO-MED 2012 ; LPO 2007 à 2012 ; Vautours en Baronnies

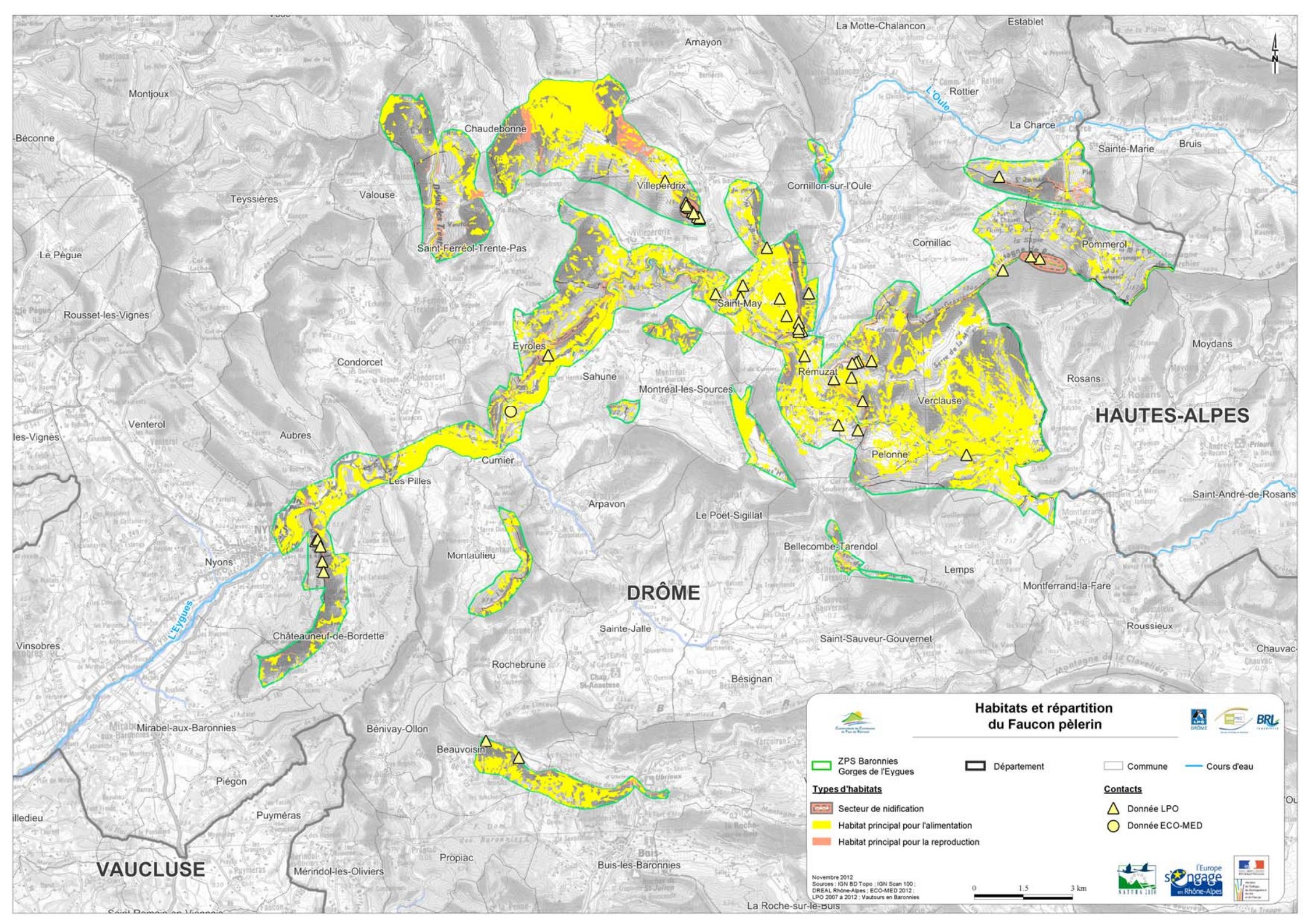


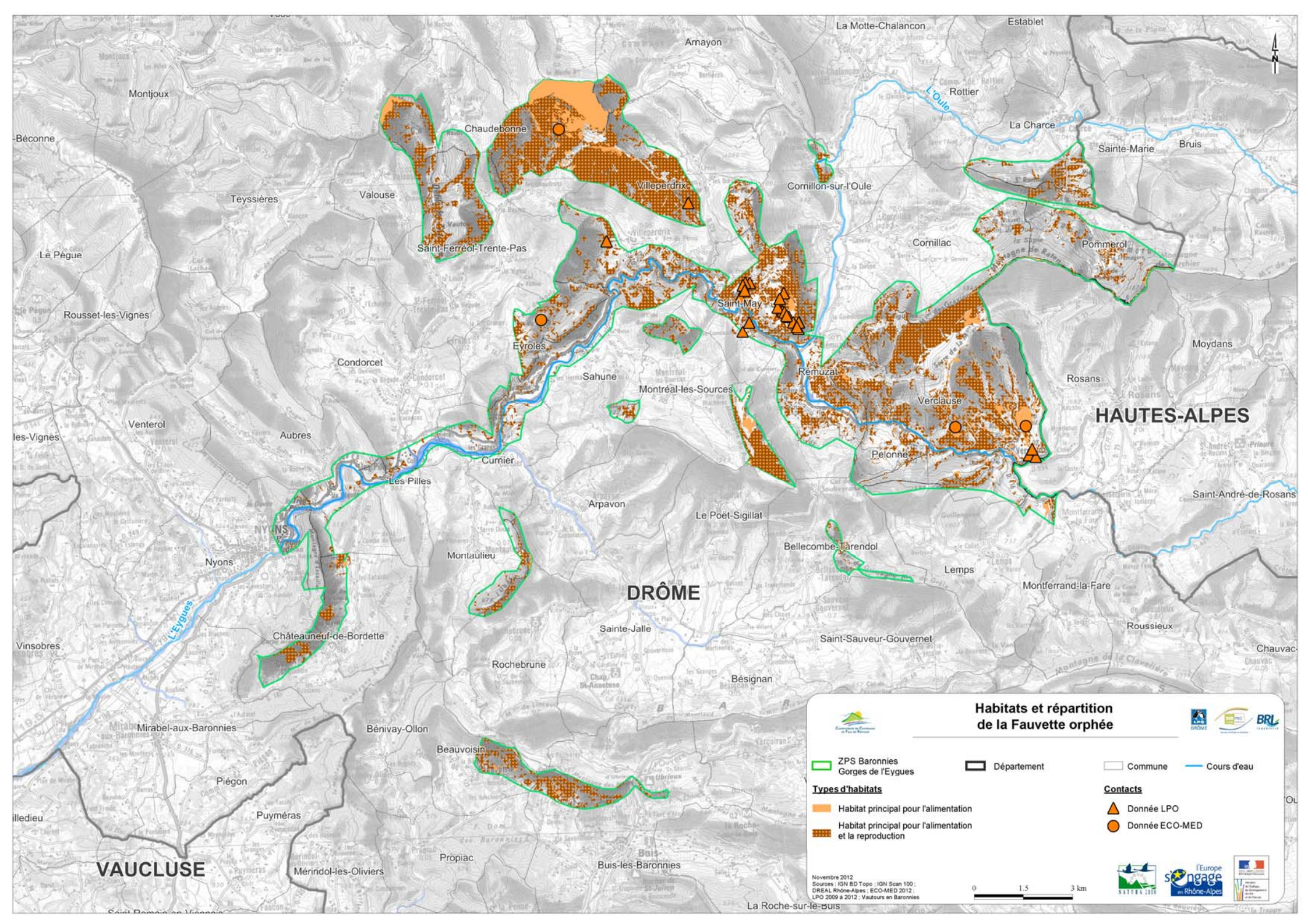
Habitats et répartition de l'Engoulevant d'Europe

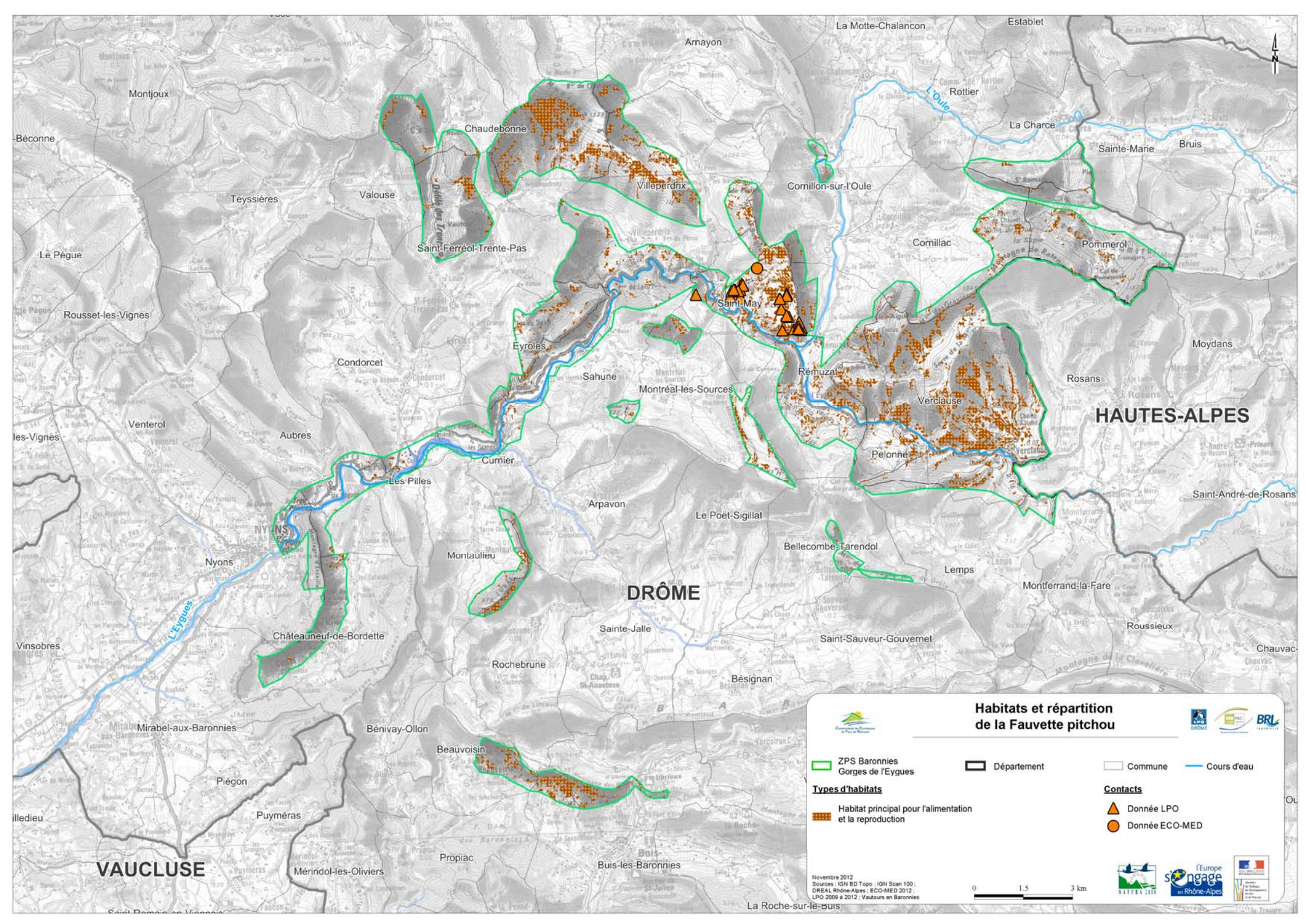
 ZPS Baronnies Gorges de l'Eygues	 Département	 Commune	 Cours d'eau
Types d'habitats			
 Habitat principal pour l'alimentation			
 Habitat principal pour l'alimentation et la reproduction			
Contacts			
 Donnée LPO			
 Donnée ECO-MED			

Novembre 2012
 Sources : IGN BD Topo ; IGN Scan 100 ;
 DREAL Rhône-Alpes ; ECO-MED 2012 ;
 LPO 2009 à 2012 ; Vautours en Baronnies








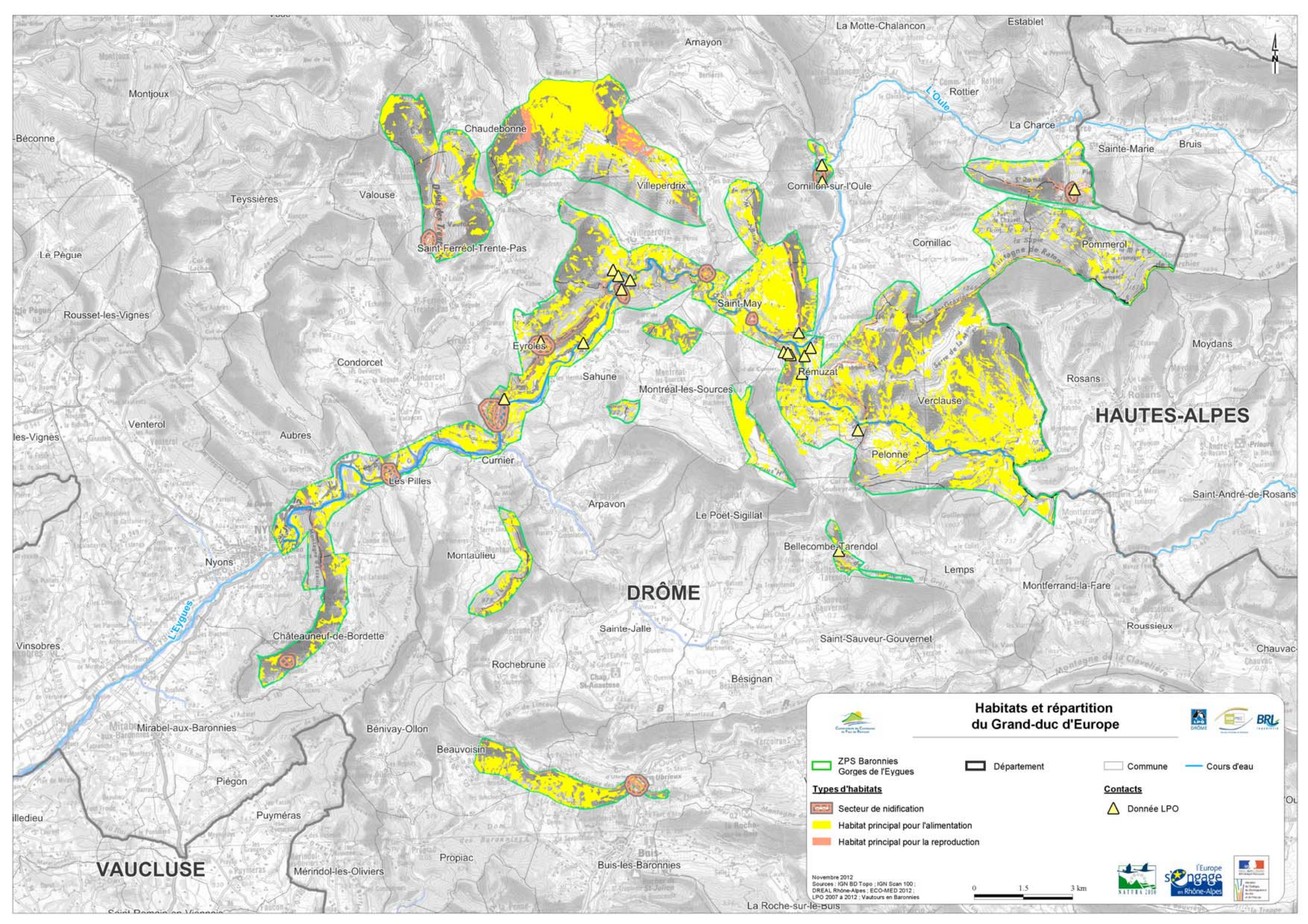


Habitats et répartition de la Fauvette pitchou

-  ZPS Baronnies Gorges de l'Eygues
 -  Département
 -  Commune
 -  Cours d'eau
- Types d'habitats**
-  Habitat principal pour l'alimentation et la reproduction
- Contacts**
-  Donnée LPO
 -  Donnée ECO-MED

Novembre 2012
 Sources : IGN BD Topo ; IGN Scan 100 ;
 DREAL Rhône-Alpes ; ECO-MED 2012 ;
 LPO 2009 à 2012 ; Vautours en Baronnies





Habitats et répartition du Grand-duc d'Europe

ZPS Baronnies Gorges de l'Eygues

Secteur de nidification

Habitat principal pour l'alimentation

Habitat principal pour la reproduction

Département

Commune

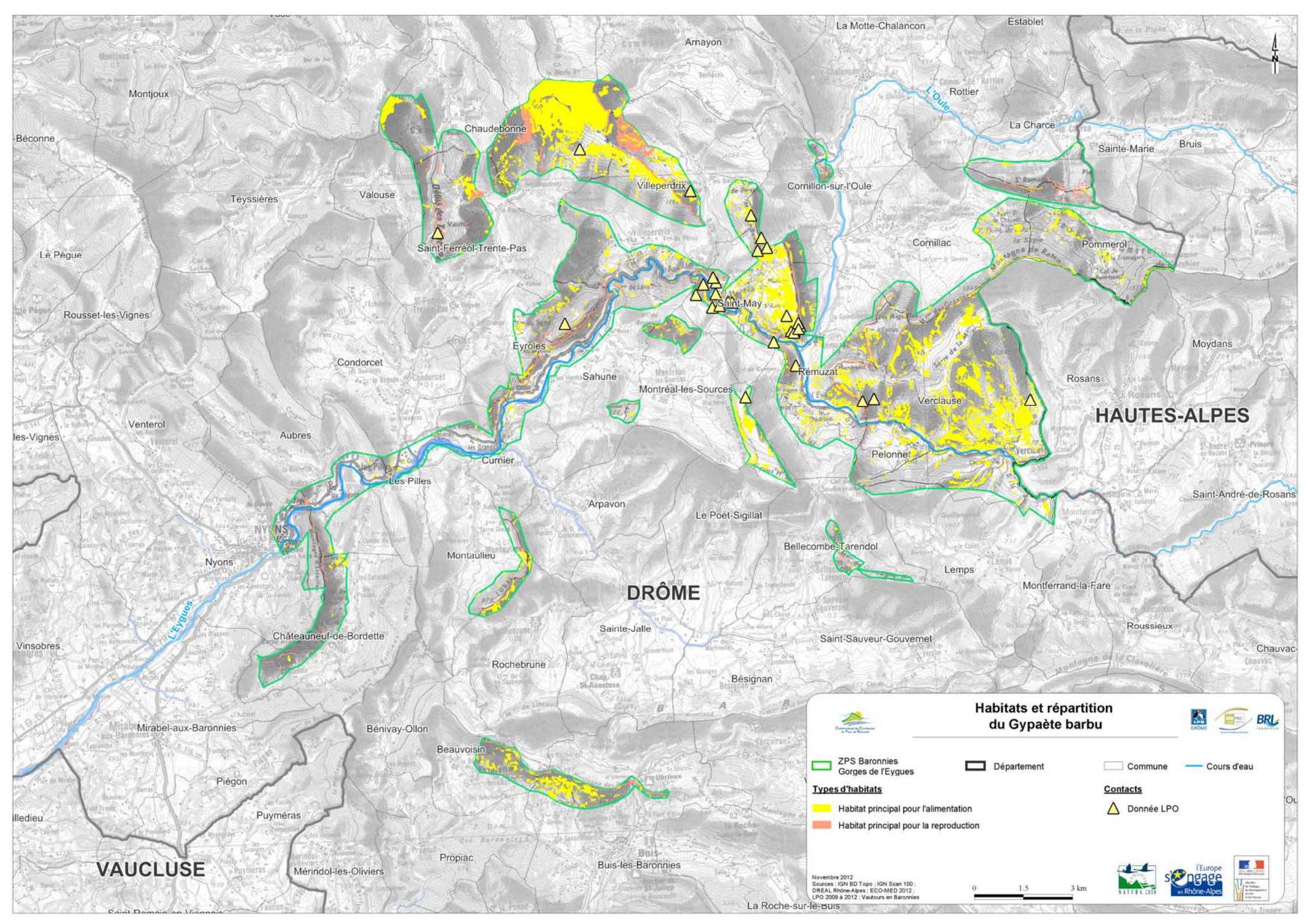
Cours d'eau

Donnée LPO





Types d'habitats





Contacts



Novembre 2012
 Sources : IGN BD Topo ; IGN Scan 100 ;
 DREAL Rhône-Alpes ; ECO-MED 2012 ;
 LPO 2007 à 2012 ; Vautours en Baronnies




Habitats et répartition du Gypaète barbu










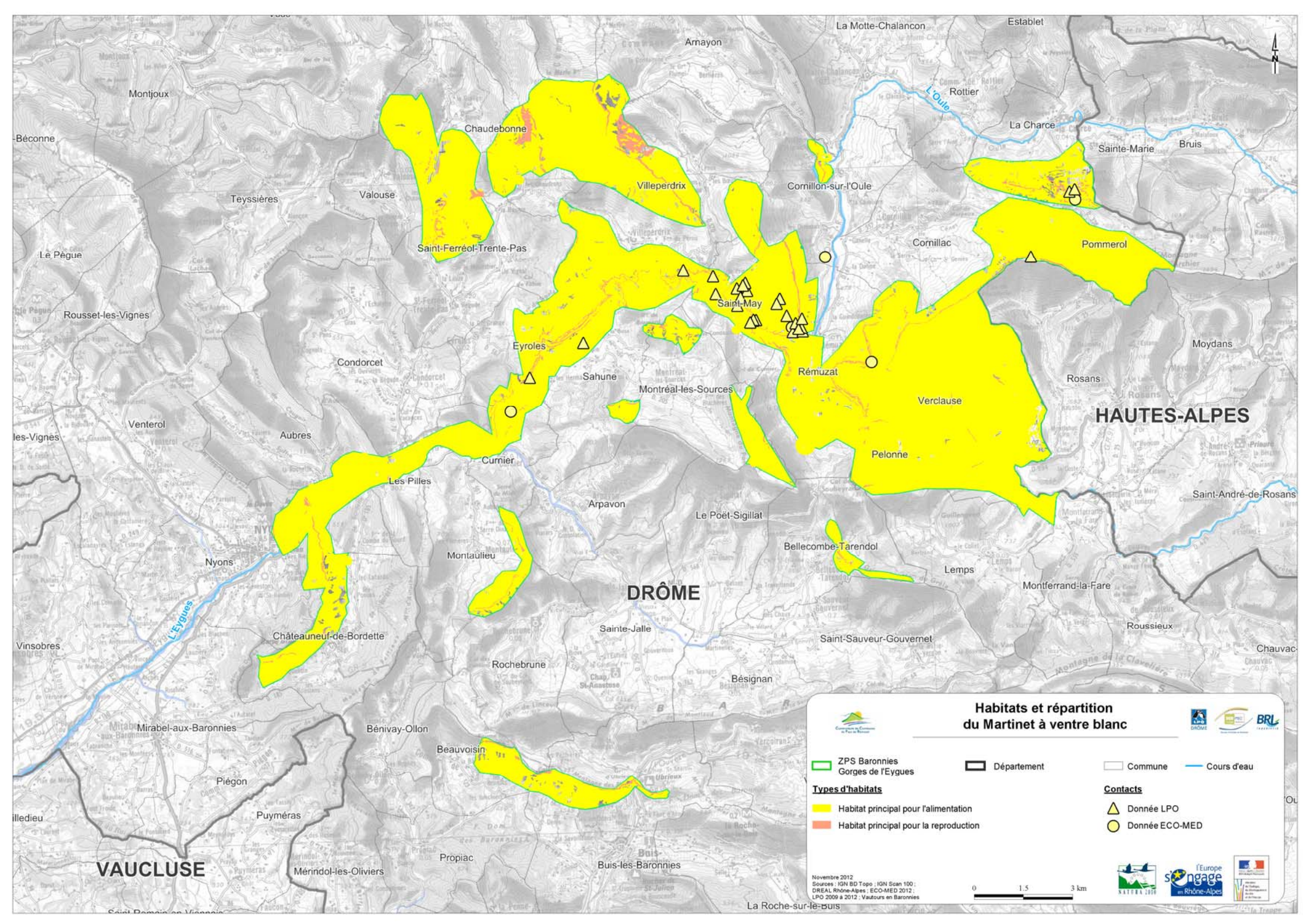
 ZPS Baronnies Gorges de l'Eygues
  Département
  Commune
  Cours d'eau

Types d'habitats
 Habitat principal pour l'alimentation
 Habitat principal pour la reproduction

Contacts
 Donnée LPO

Novembre 2012
 Sources : IGN BD Topo ; IGN Scan 100 ;
 DREAL Rhône-Alpes ; ECO-MED 2012 ;
 LPO 2009 à 2012 ; Vautours en Baronnies

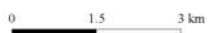





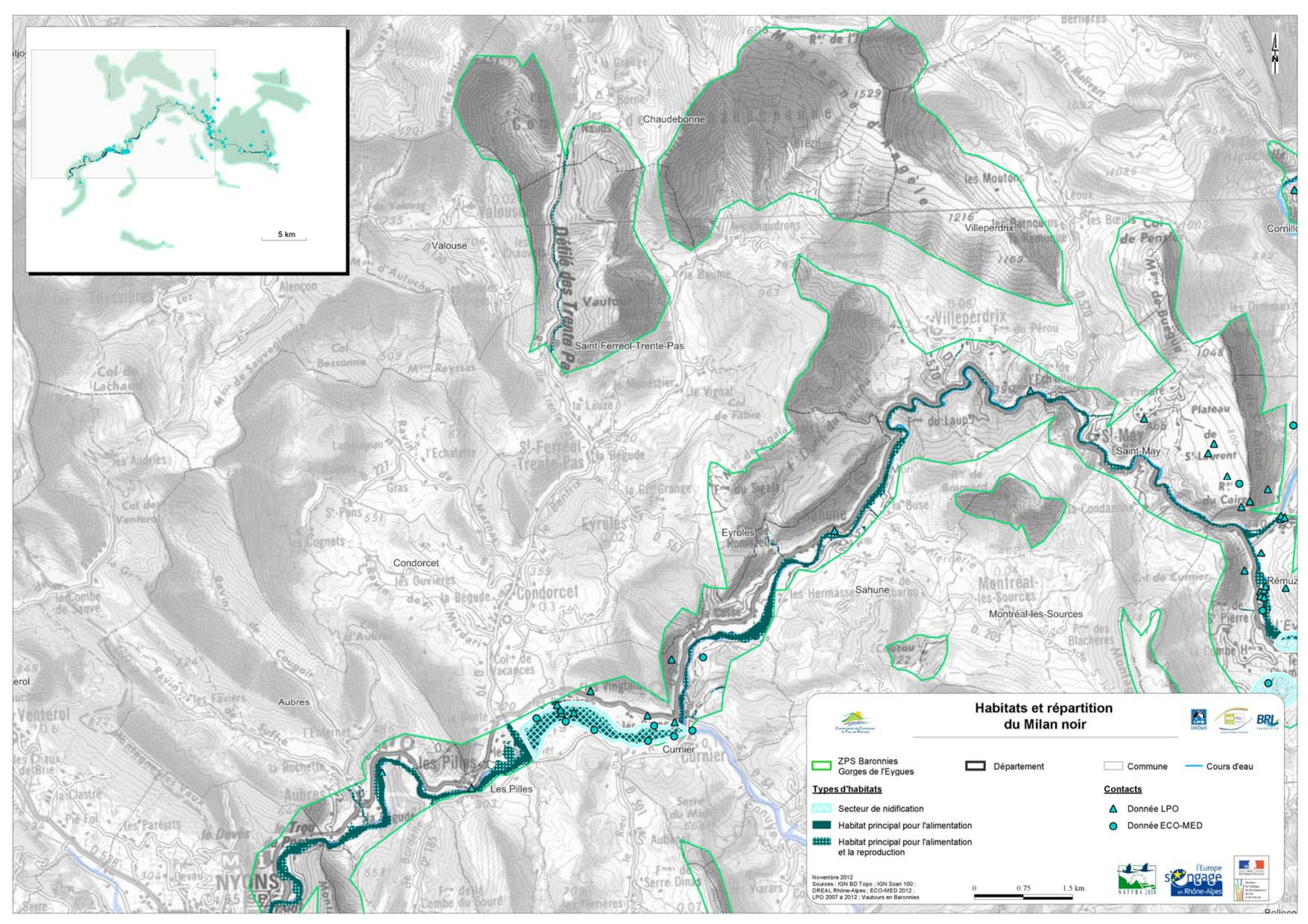


Habitats et répartition du Martinet à ventre blanc

- ZPS Baronnies Gorges de l'Eygues
 - Département
 - Commune
 - Cours d'eau
- Types d'habitats**
- Habitat principal pour l'alimentation
 - Habitat principal pour la reproduction
- Contacts**
- Donnée LPO
 - Donnée ECO-MED

Novembre 2012
 Sources : IGN BD Topo ; IGN Scan 100 ;
 DREAL Rhône-Alpes ; ECO-MED 2012 ;
 LPO 2009 à 2012 ; Vautours en Baronnies





Habitats et répartition du Milan noir

ZPS Baronnies Gorges de l'Eyzies
 Département
 Commune
 Cours d'eau

Types d'habitats

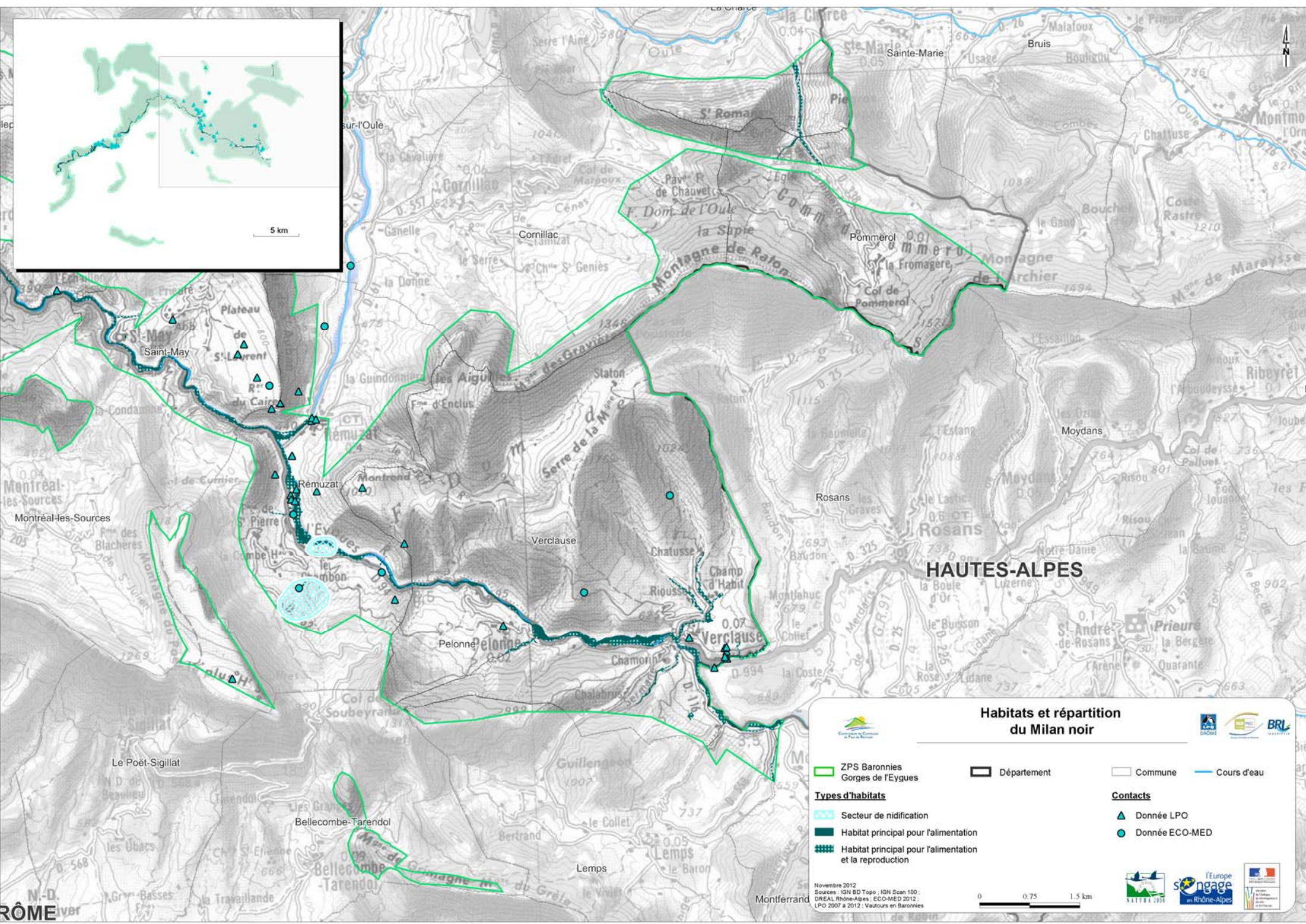
- Secteur de nidification
- Habitat principal pour l'alimentation
- Habitat principal pour l'alimentation et la reproduction

Contacts

- Donnée LPO
- Donnée ECO-MED

Novembre 2012
 Sources : IGN BD Topo ; IGN Scan 100 ; DREAL Rhône-Alpes ; ECO-MED 2012 ; LPO 2007 à 2012 ; Vautours en Baronnies

0 0.75 1.5 km



Habitats et répartition du Milan noir

ZPS Baronnies Gorges de l'Eygues

Secteur de nidification

Habitat principal pour l'alimentation

Habitat principal pour l'alimentation et la reproduction

Département

Commune

Cours d'eau

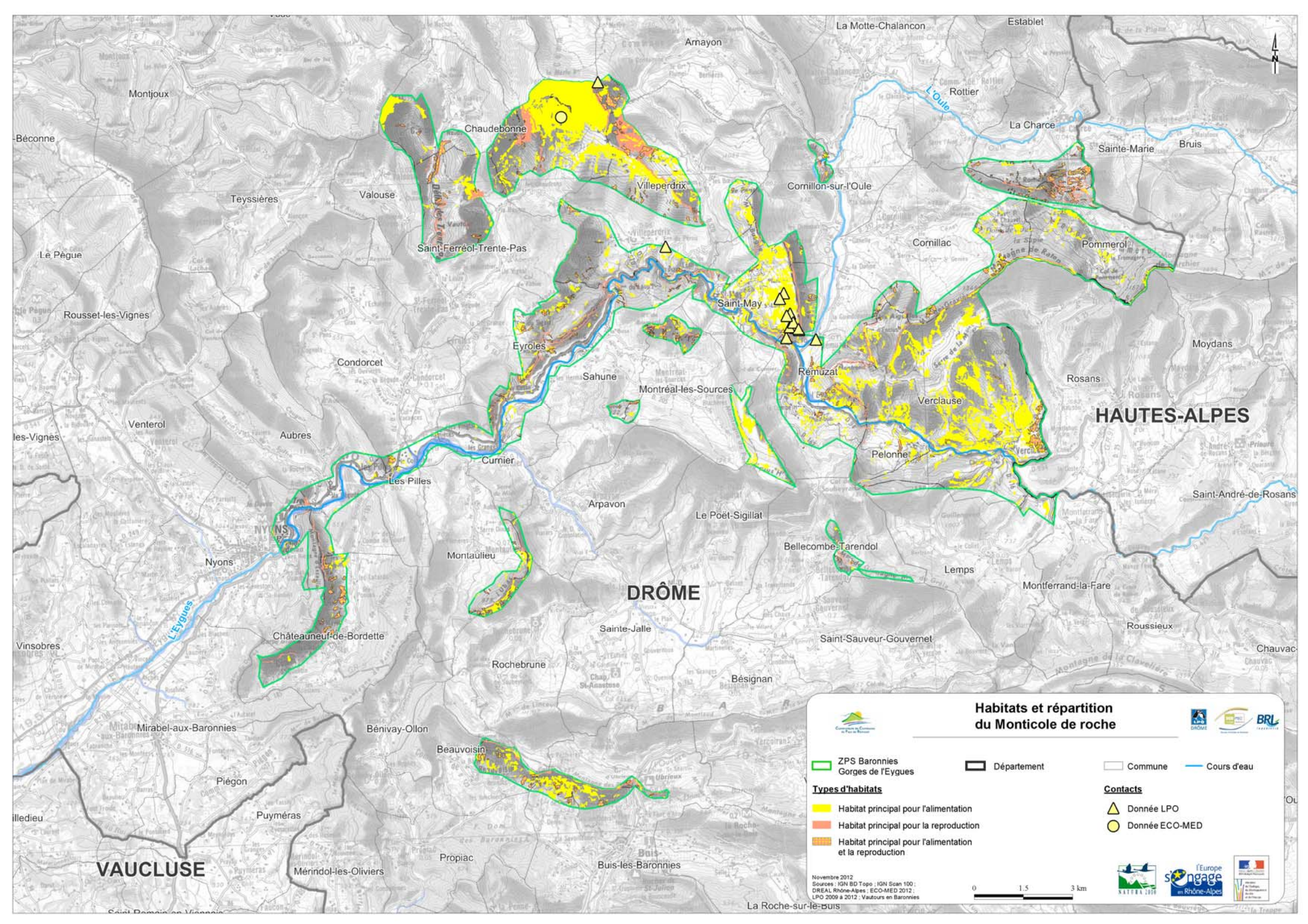
Contacts

Donnée LPO

Donnée ECO-MED

Novembre 2012
 Sources : IGN BD Topo ; IGN Scan 100 ; DREAL Rhône-Alpes ; ECO-MED 2012 ; LPO 2007 à 2012 ; Vautour de l'Alpe

RÔME



Habitats et répartition du Monticole de roche

ZPS Baronnies Gorges de l'Eygues
 Département
 Commune
 Cours d'eau

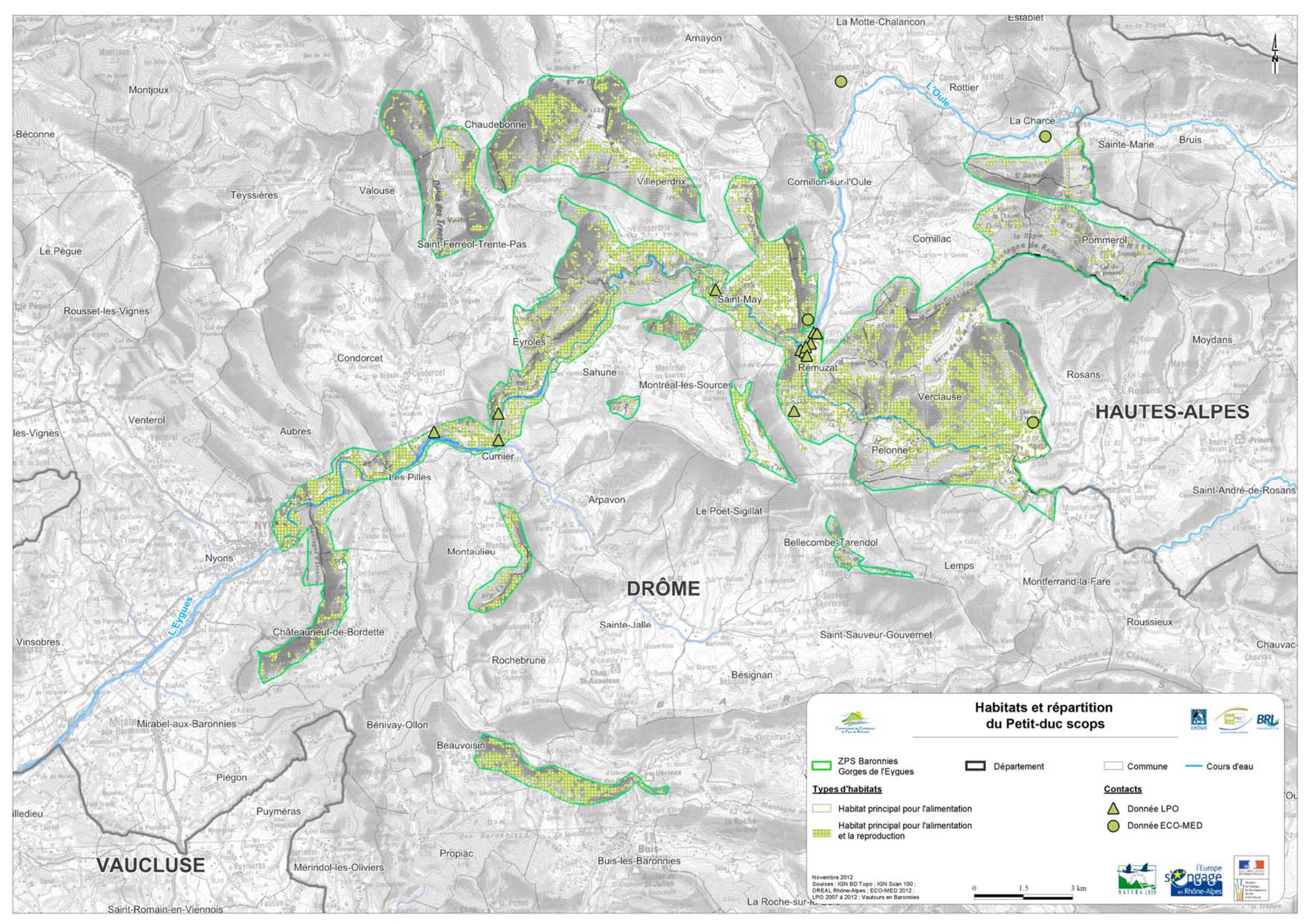
Types d'habitats

- Habitat principal pour l'alimentation
- Habitat principal pour la reproduction
- Habitat principal pour l'alimentation et la reproduction

Contacts

- Donnée LPO
- Donnée ECO-MED

Novembre 2012
 Sources : IGN BD Topo ; IGN Scan 100 ; DREAL Rhône-Alpes ; ECO-MED 2012 ; LPO 2009 à 2012 ; Vautours en Baronnies



Habitats et répartition du Petit-duc scops

ZPS Baronnies Gorges de l'Eygues
 Département
 Commune
 Cours d'eau

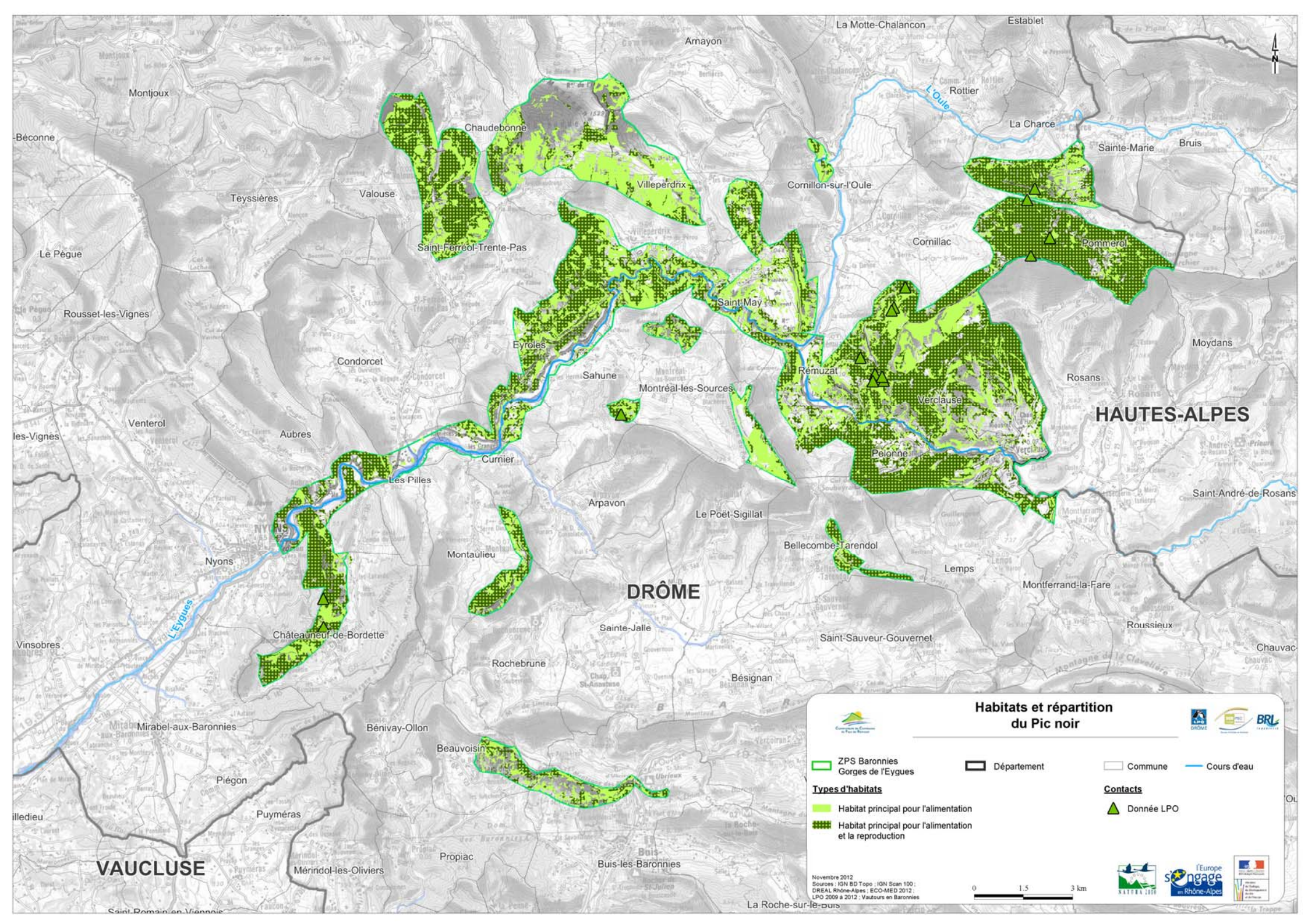
Types d'habitats

Habitat principal pour l'alimentation
 Habitat principal pour l'alimentation et la reproduction

Contacts

Donnée LPO
 Donnée ECO-MED

Novembre 2012
 Sources : IGN BD Topo ; IGN Scan 100 ; DREAL Rhône-Alpes ; ECO-MED 2012 ; LPO 2007 à 2012 ; Vautours en Baronnies



Habitats et répartition du Pic noir

ZPS Baronnies Gorges de l'Eygues

Types d'habitats

- Habitat principal pour l'alimentation
- Habitat principal pour l'alimentation et la reproduction

Département

Commune

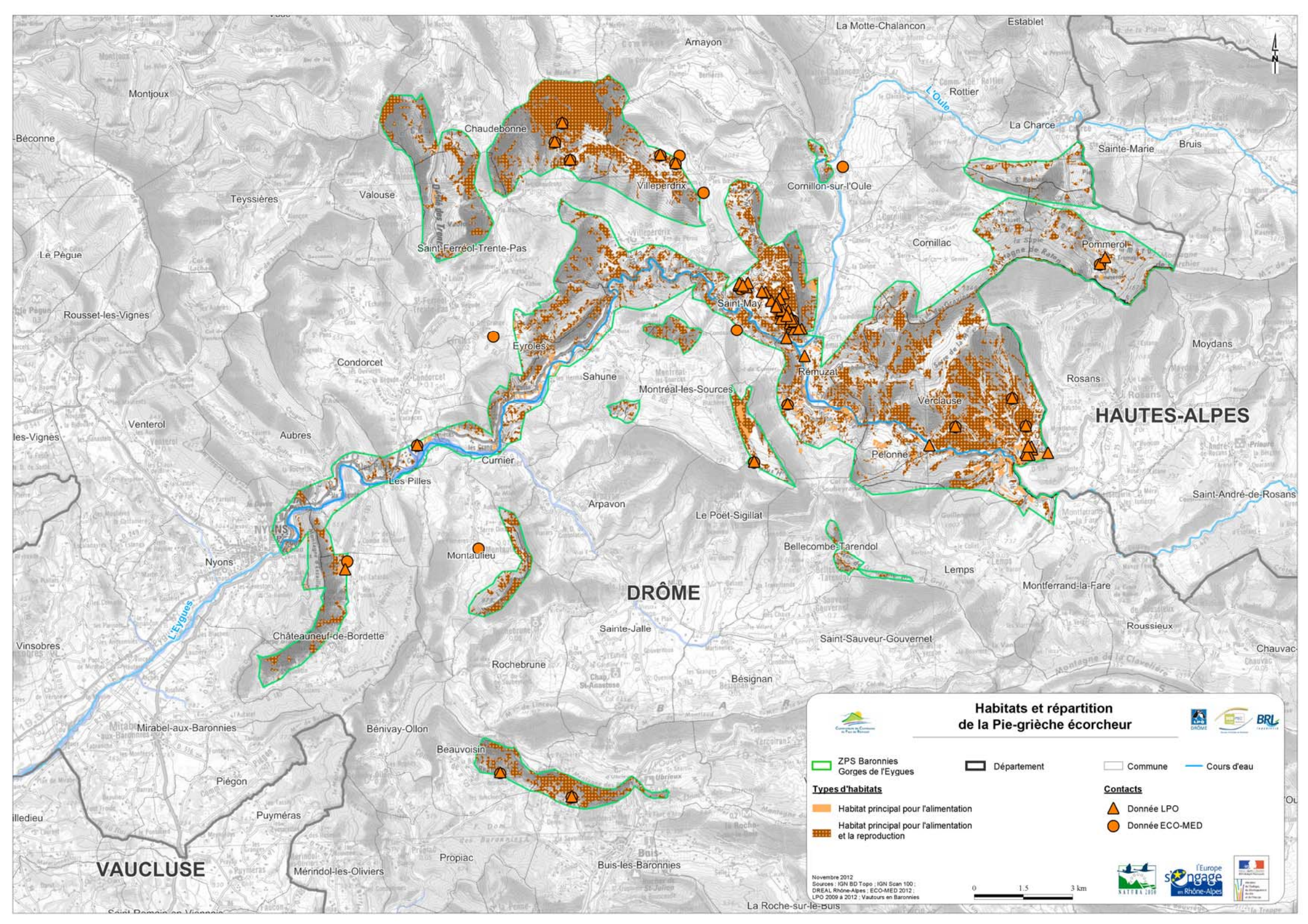
Cours d'eau

Contacts

- Donnée LPO

Novembre 2012
 Sources : IGN BD Topo ; IGN Scan 100 ;
 DREAL Rhône-Alpes ; ECO-MED 2012 ;
 LPO 2009 à 2012 ; Vautours en Baronnies

0 1.5 3 km



Habitats et répartition de la Pie-grièche écorcheur

ZPS Baronnies Gorges de l'Eygues

Habitat principal pour l'alimentation

Habitat principal pour l'alimentation et la reproduction

Département

Commune

Cours d'eau

Types d'habitats

Donnée LPO

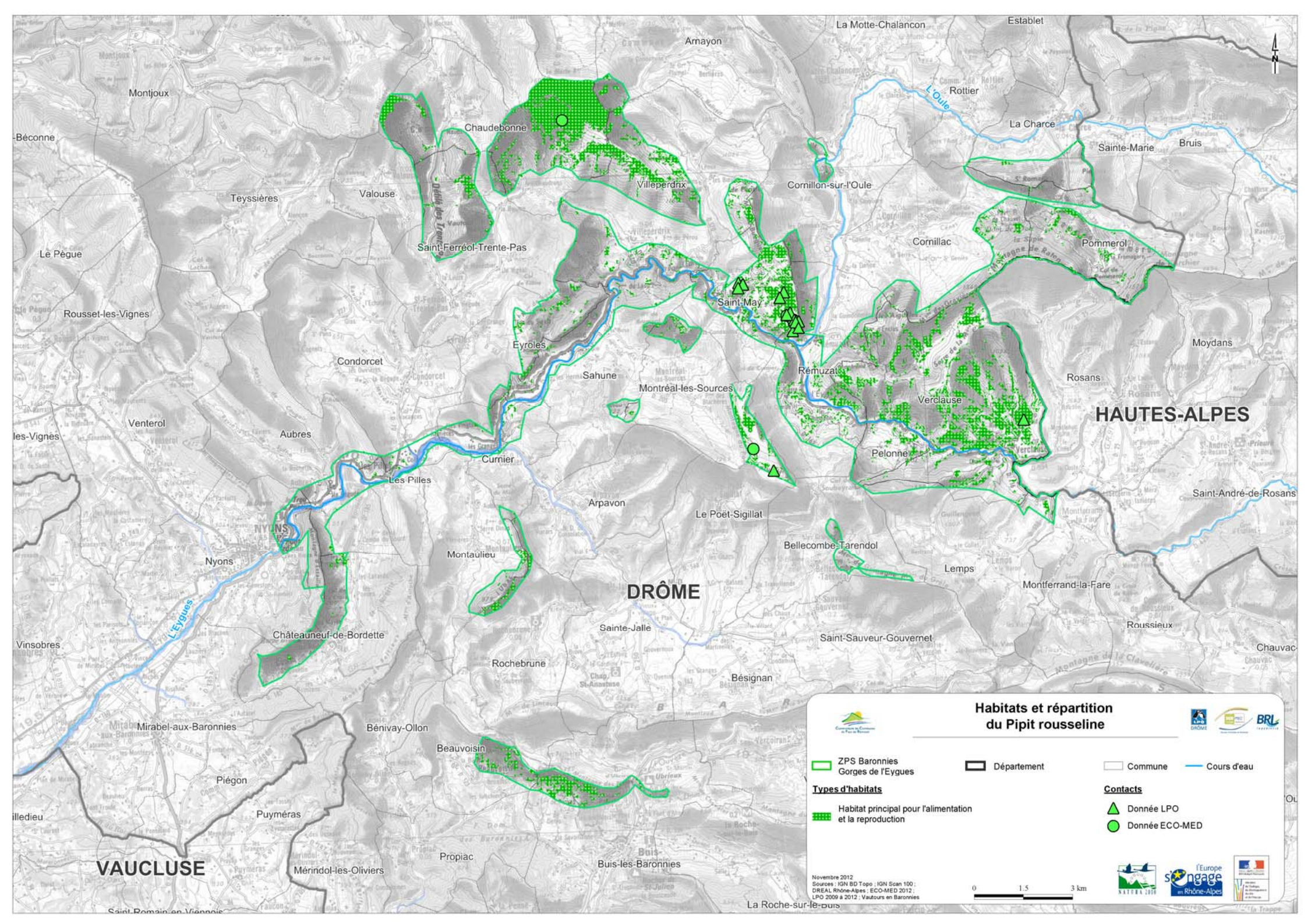
Donnée ECO-MED

Contacts

Donnée LPO

Donnée ECO-MED

Novembre 2012
 Sources : IGN BD Topo ; IGN Scan 100 ; DREAL Rhône-Alpes ; ECO-MED 2012 ; LPO 2009 à 2012 ; Vautours en Baronnies



Habitats et répartition du Pipit rousseline

ZPS Baronnies Gorges de l'Eygues
 Département
 Commune
 Cours d'eau

Types d'habitats

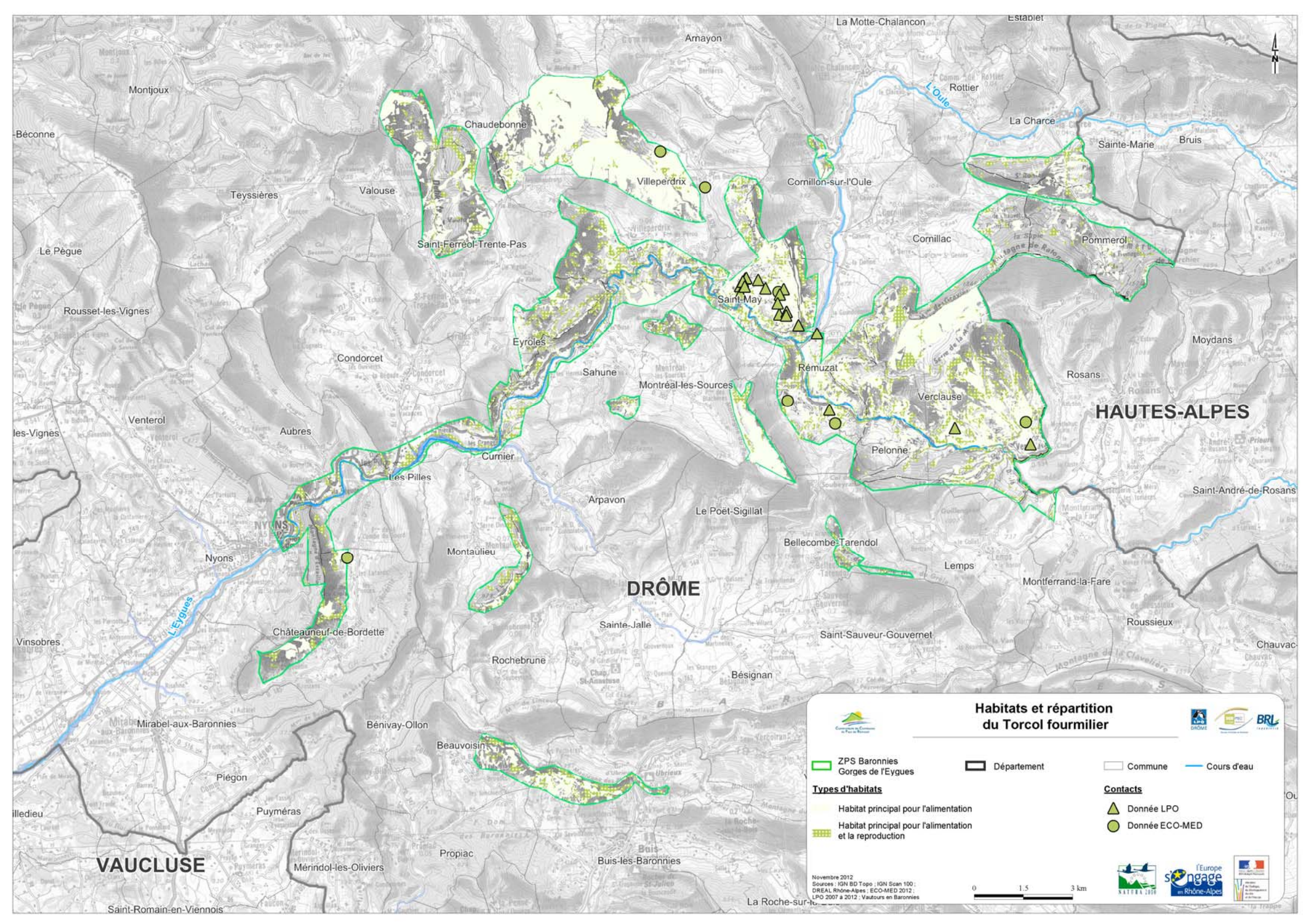
Habitat principal pour l'alimentation et la reproduction

Contacts

Donnée LPO
 Donnée ECO-MED

Novembre 2012
 Sources : IGN BD Topo ; IGN Scan 100 ;
 DREAL Rhône-Alpes ; ECO-MED 2012 ;
 LPO 2009 à 2012 ; Vautours en Baronnies

0 1.5 3 km



Habitats et répartition du Torcol fourmilier

ZPS Baronnies Gorges de l'Eygues
 Département
 Commune
 Cours d'eau

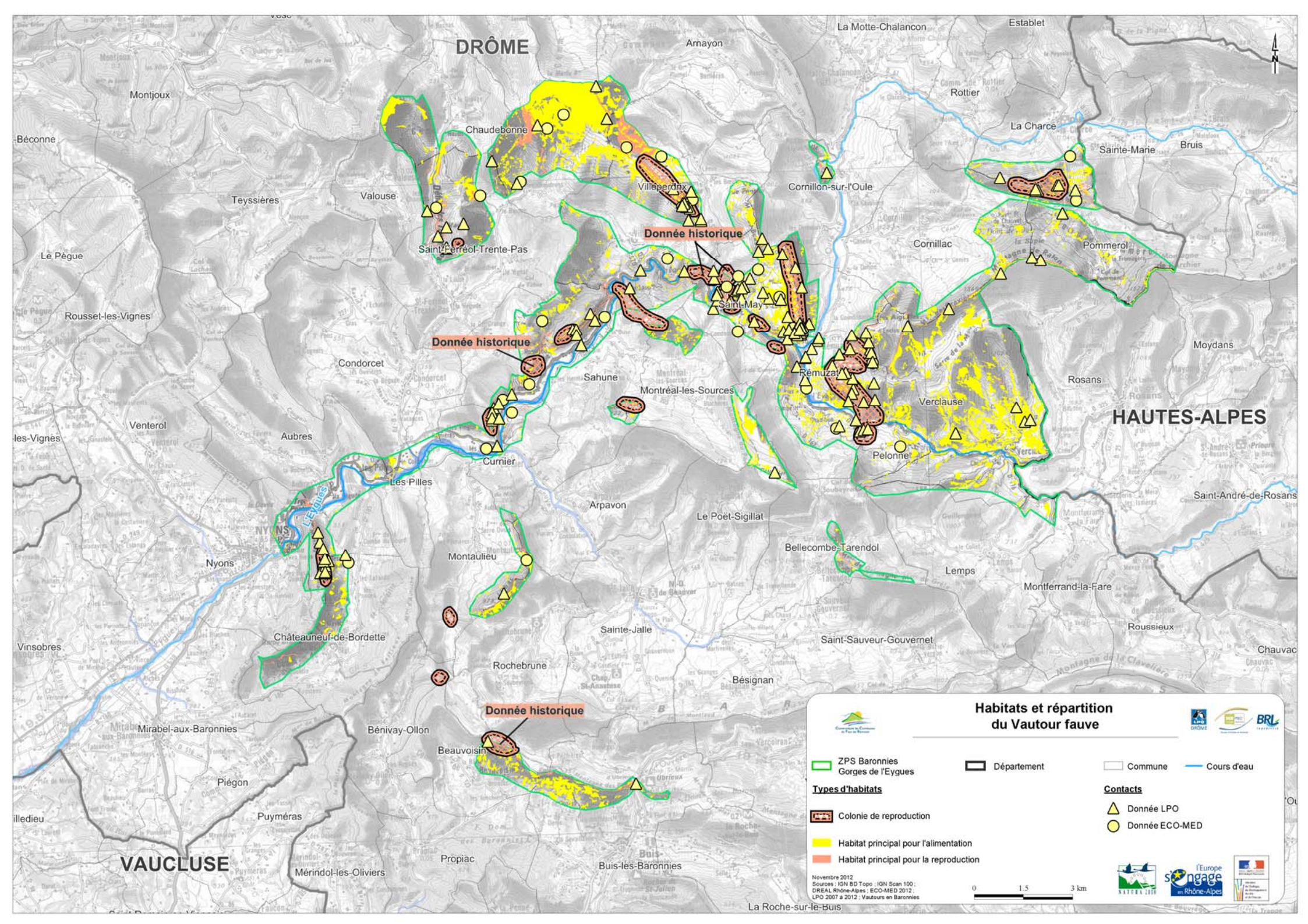
Types d'habitats

- Habitat principal pour l'alimentation
- Habitat principal pour l'alimentation et la reproduction

Contacts

- Donnée LPO
- Donnée ECO-MED

Novembre 2012
 Sources : IGN BD Topo ; IGN Scan 100 ; DREAL Rhône-Alpes ; ECO-MED 2012 ; LPO 2007 à 2012 ; Vautours en Baronnies



DRÔME

HAUTES-ALPES

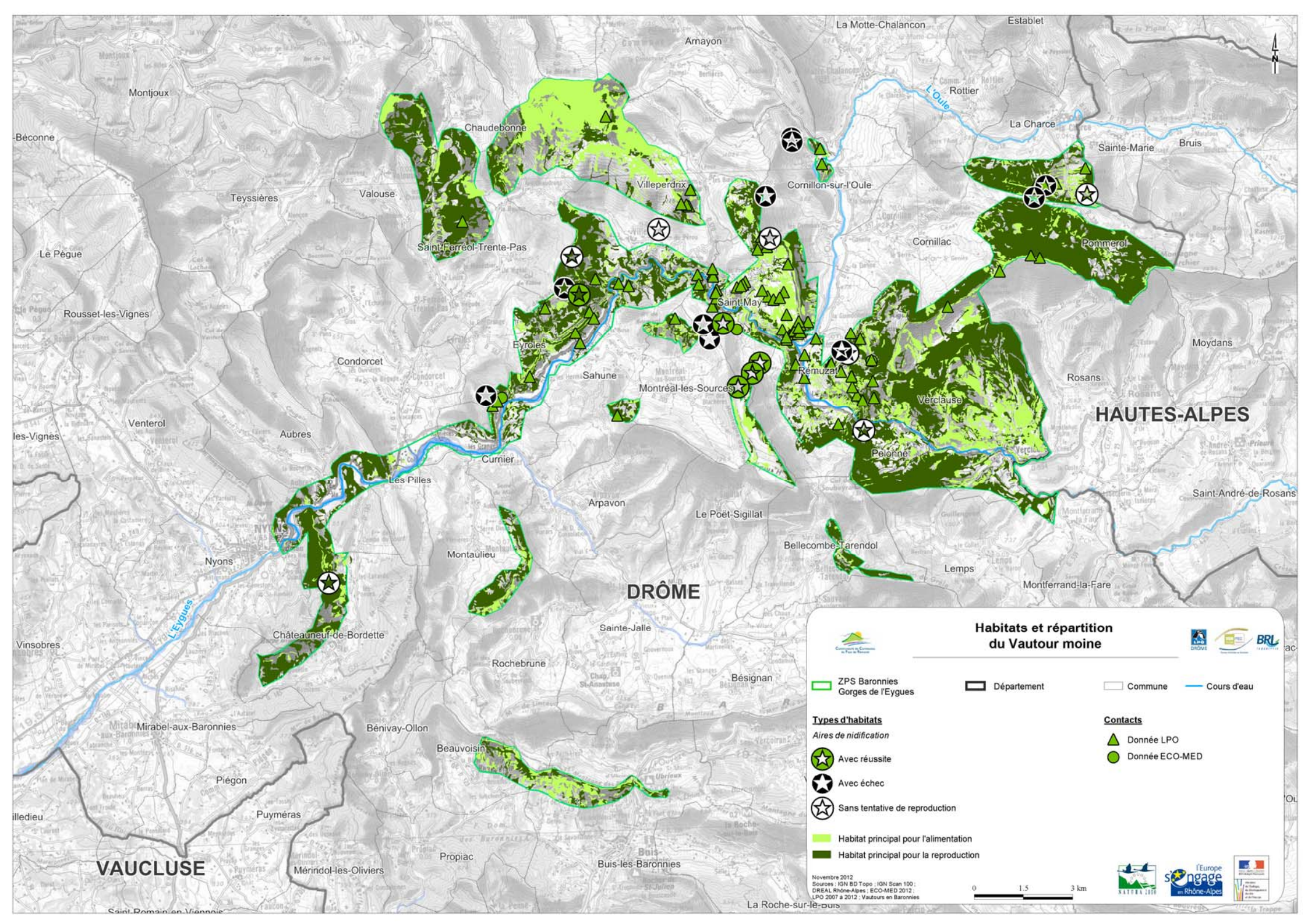
VAUCLUSE

Habitats et répartition du Vautour fauve


- ZPS Baronnies Gorges de l'Eygues
 - Département
 - Commune
 - Cours d'eau
- Types d'habitats**
- Colonie de reproduction
 - Habitat principal pour l'alimentation
 - Habitat principal pour la reproduction
- Contacts**
- Donnée LPO
 - Donnée ECO-MED

Novembre 2012
Sources : IGN BD Topo ; IGN Scan 100 ; DREAL Rhône-Alpes ; ECO-MED 2012 ; LPO 2007 à 2012 ; Vautours en Baronnies







Habitats et répartition du Vautour moine







ZPS Baronnies Gorges de l'Eygues





Types d'habitats



Aires de nidification

-  Avec réussite
-  Avec échec
-  Sans tentative de reproduction




 Habitat principal pour l'alimentation

 Habitat principal pour la reproduction


Contacts


-  Donnée LPO
-  Donnée ECO-MED

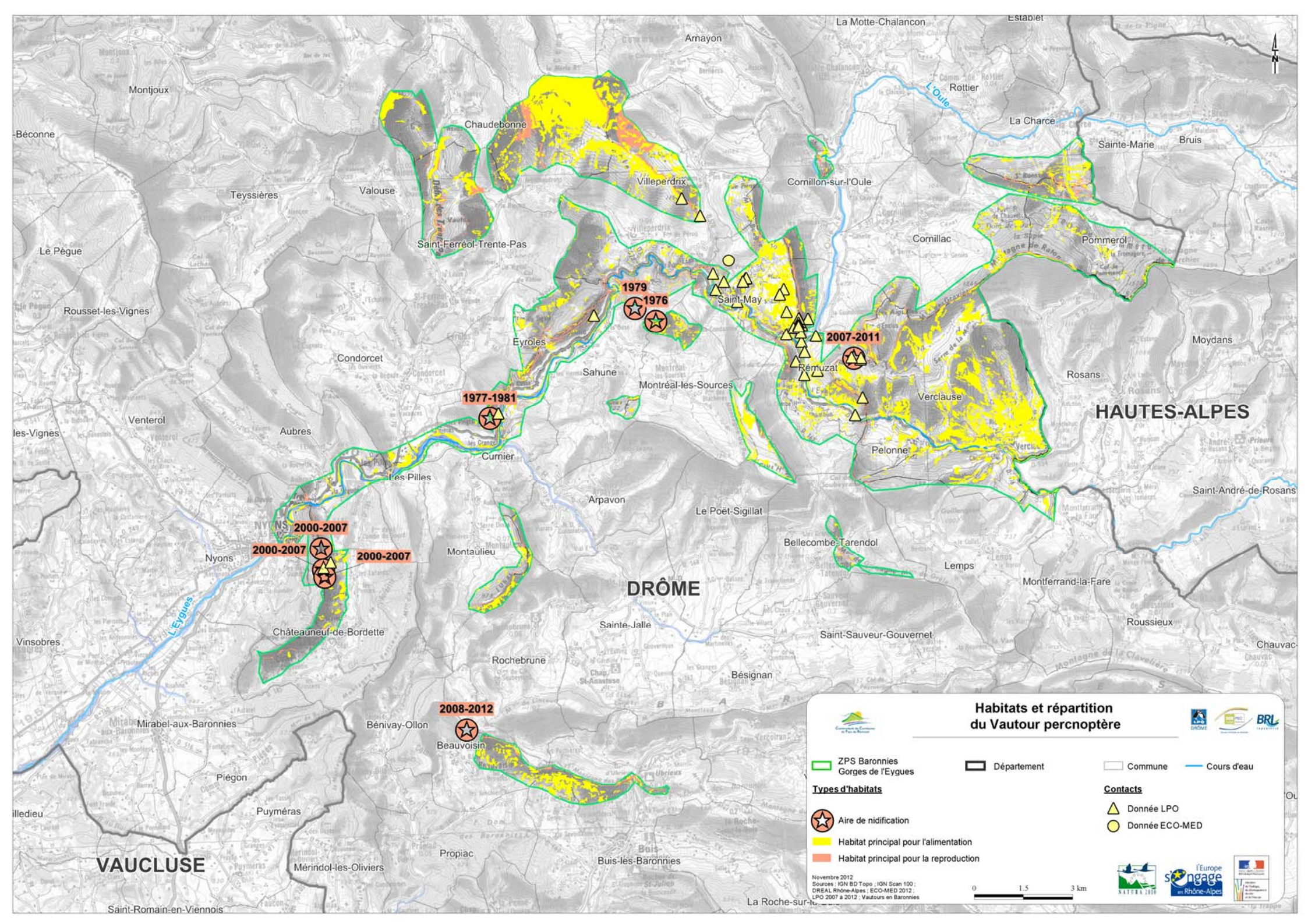
Cartographie

-  Département
-  Commune
-  Cours d'eau

Novembre 2012
 Sources : IGN BD Topo ; IGN Scan 100 ; DREAL Rhône-Alpes ; ECO-MED 2012 ; LPO 2007 à 2012 ; Vautours en Baronnies







Habitats et répartition du Vautour percnoptère

ZPS Baronnies Gorges de l'Eygues

Département

Commune

Cours d'eau

Types d'habitats

Aire de nidification

Habitat principal pour l'alimentation

Habitat principal pour la reproduction

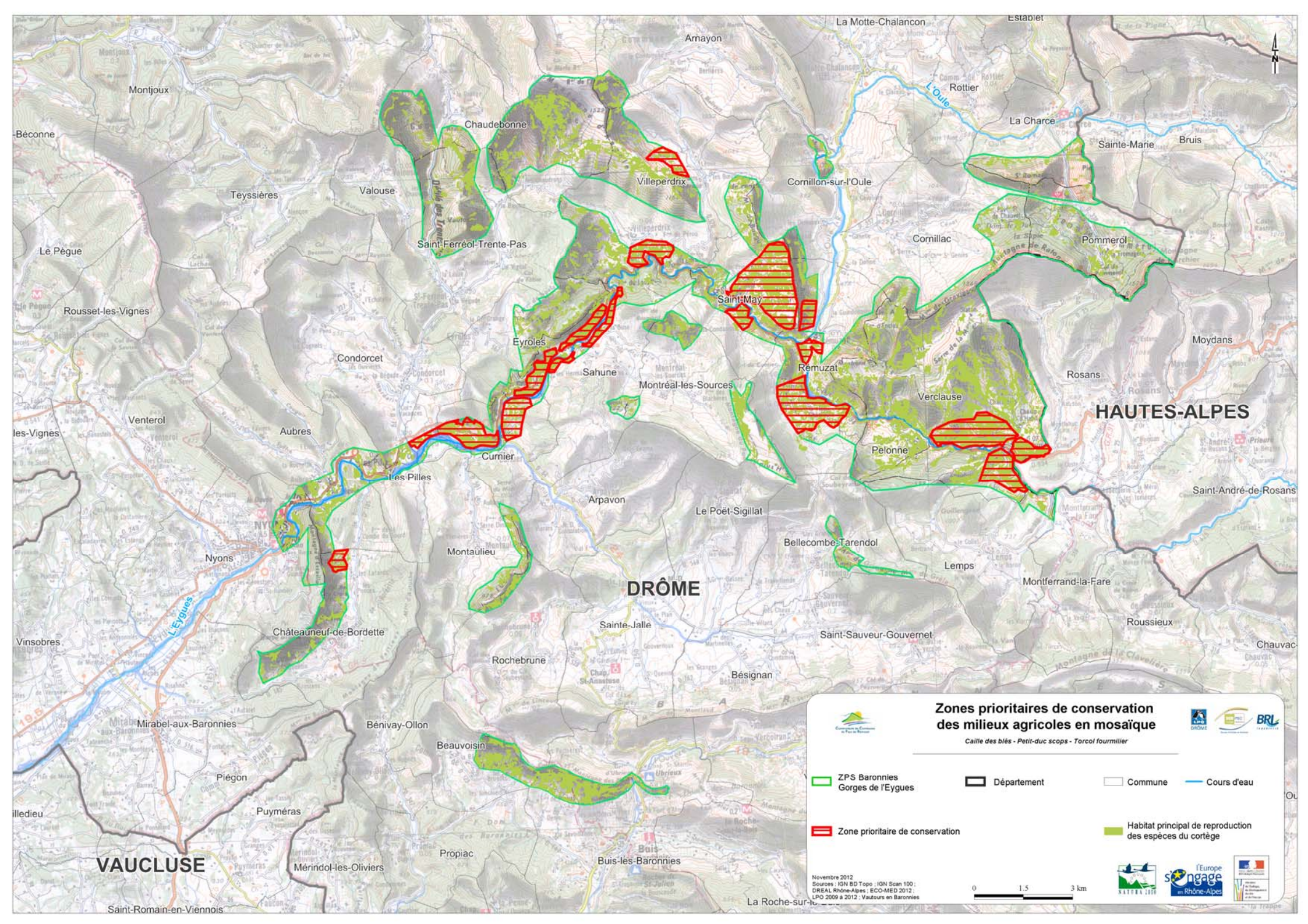
Contacts

Donnée LPO

Donnée ECO-MED

Novembre 2012
 Sources : IGN BD Topo ; IGN Scan 100 ; DREAL Rhône-Alpes ; ECO-MED 2012 ; LPO 2007 à 2012 ; Vautours en Baronnies

0 1.5 3 km




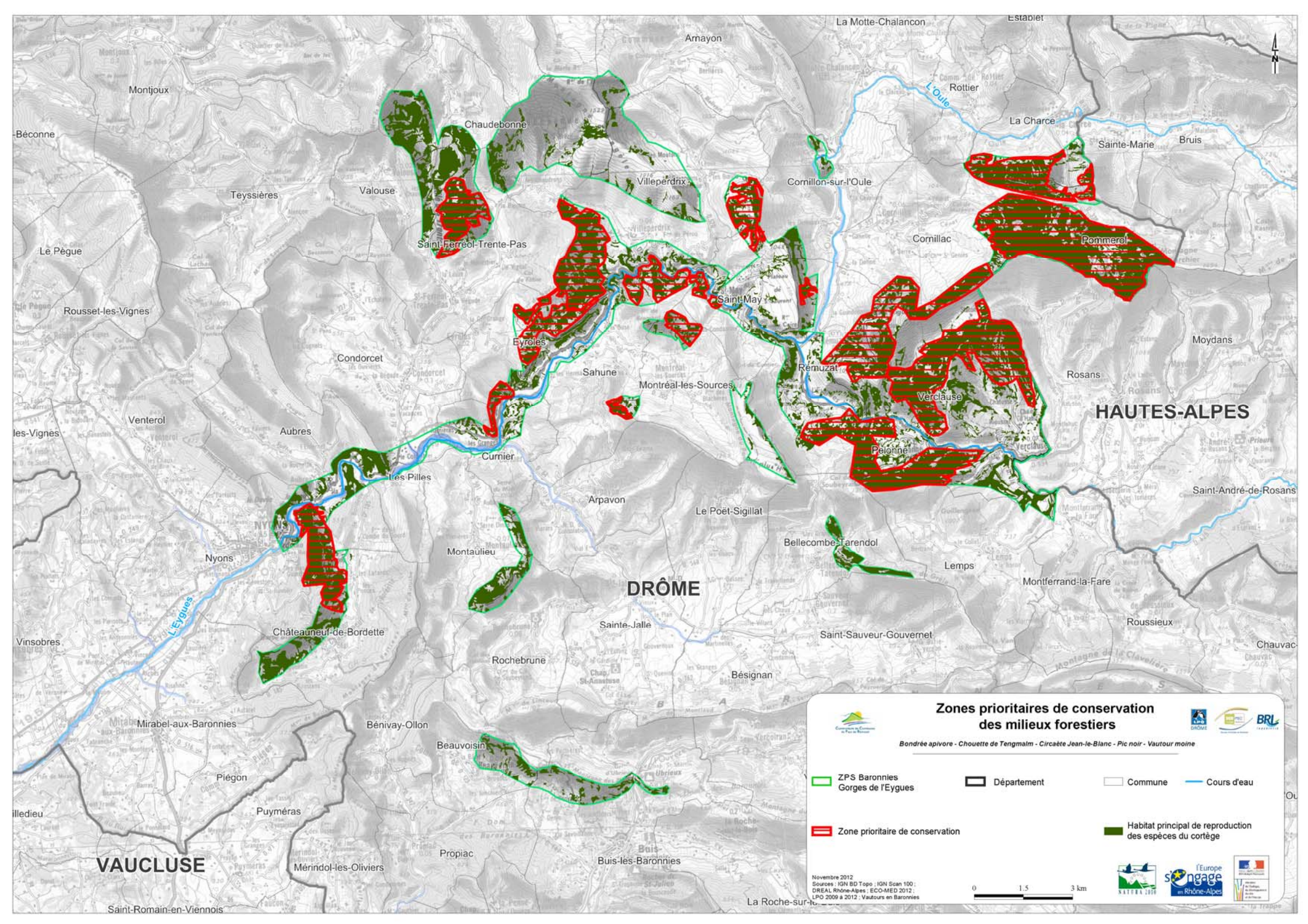
Zones prioritaires de conservation des milieux agricoles en mosaïque

Caille des blés - Petit-duc scops - Torcol fourmillier

- ZPS Baronnies
- Gorges de l'Eygues
- Département
- Commune
- Zone prioritaire de conservation
- Habitat principal de reproduction des espèces du cortège
- Cours d'eau

Novembre 2012
Sources : IGN BD Topo ; IGN Scan 100 ; DREAL Rhône-Alpes ; ECO-MED 2012 ; LPO 2009 à 2012 ; Vautours en Baronnies





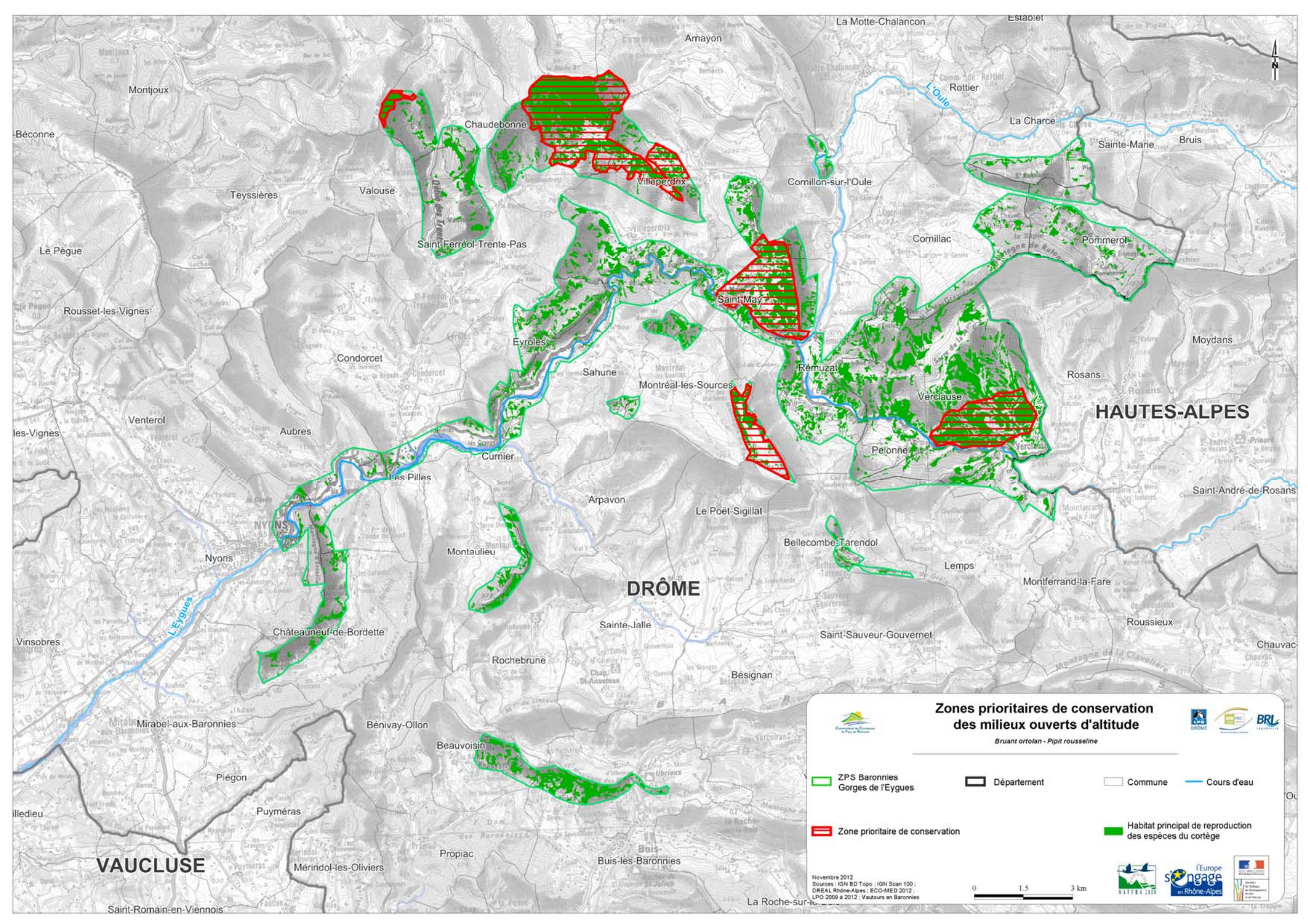
Zones prioritaires de conservation des milieux forestiers

Bondrée apivore - Chouette de Tengmalm - Circaète Jean-le-Blanc - Pic noir - Vautour moine

<p> ZPS Baronnies Gorges de l'Éygues</p> <p> Zone prioritaire de conservation</p>	<p> Département</p> <p> Commune</p> <p> Cours d'eau</p>	<p> Habitat principal de reproduction des espèces du cortège</p>
---	---	--

Novembre 2012
Sources : IGN BD Topo ; IGN Scan 100 ;
DREAL Rhône-Alpes ; ECO-MED 2012 ;
LPO 2009 à 2012 ; Vautours en Baronnies

0 1.5 3 km

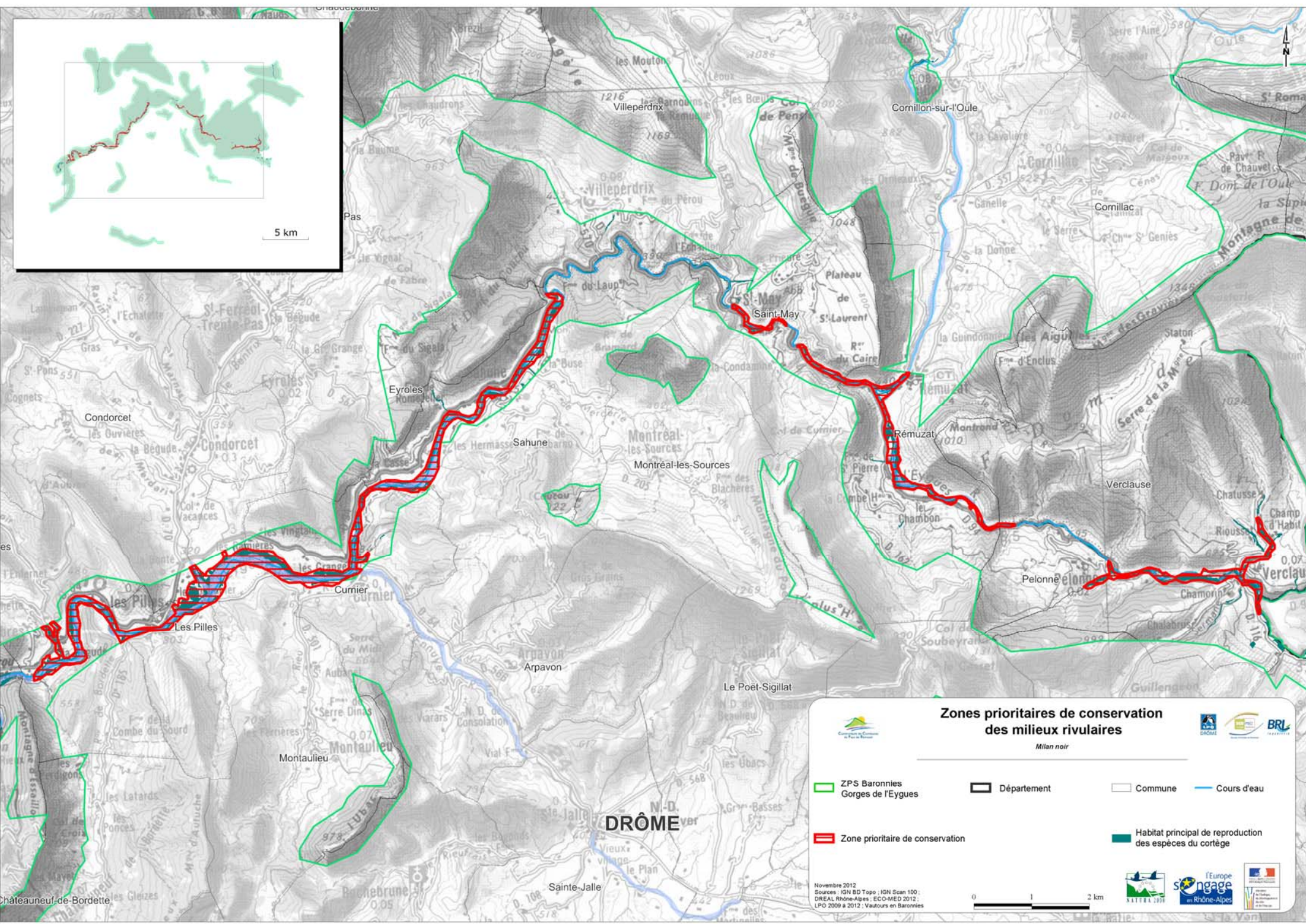


Zones prioritaires de conservation des milieux ouverts d'altitude
Bruant ortolan - Pipit rousseline

ZPS Baronnies
 Gorges de l'Eygues
 Département
 Commune
 Cours d'eau




Zone prioritaire de conservation
 Habitat principal de reproduction des espèces du cortège


Novembre 2012
 Sources : IGN BD Topo ; IGN Scan 100 ; DREAL Rhône-Alpes ; ECO-MED 2012 ; LPO 2009 à 2012 ; Vautours en Baronnies





Zones prioritaires de conservation des milieux rivulaires


Milan noir








ZPS Baronnies Gorges de l'Eygues


Département



Commune





Cours d'eau

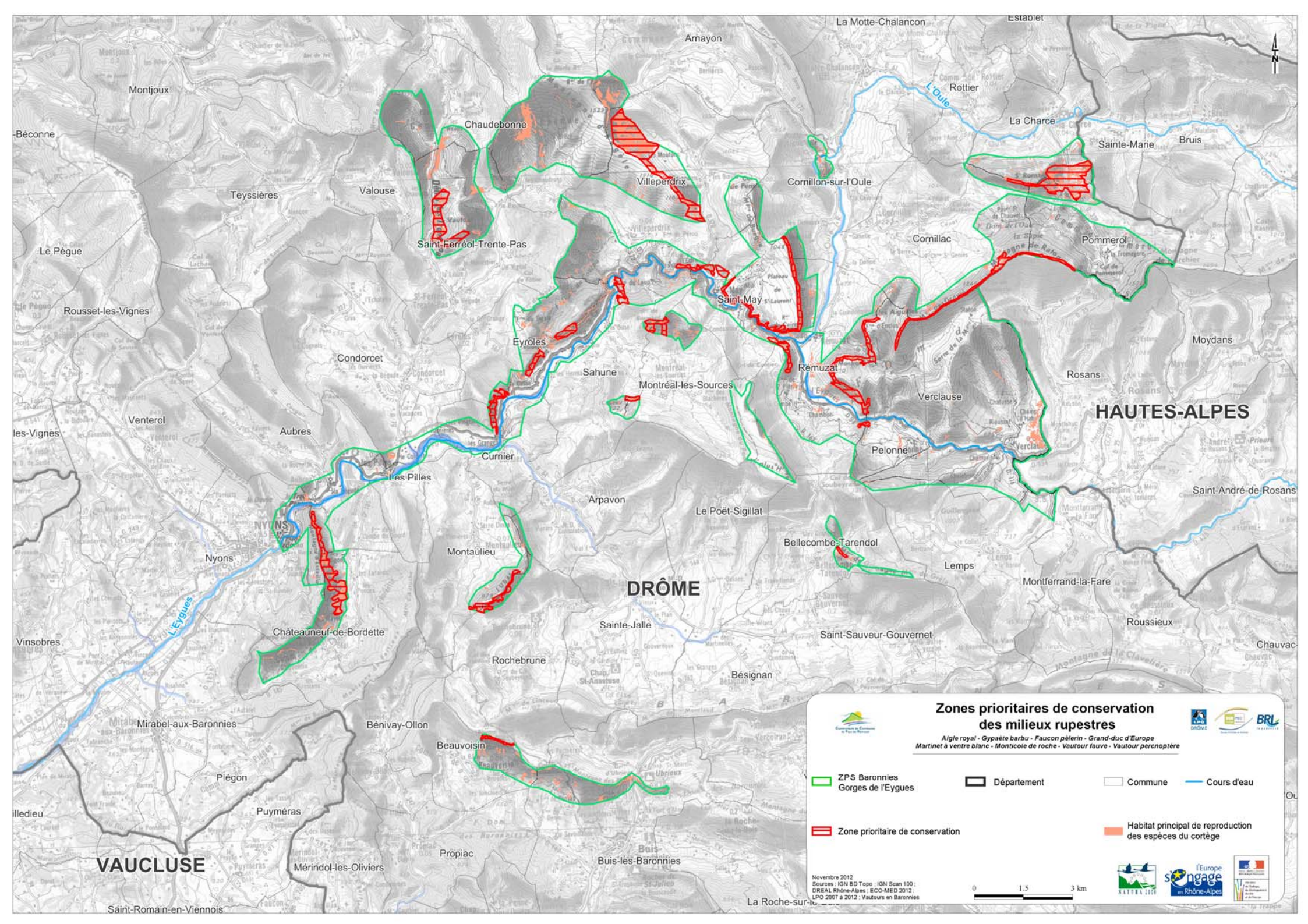

Zone prioritaire de conservation


Habitat principal de reproduction des espèces du cortège

Novembre 2012
Sources : IGN BD Topo ; IGN Scan 100 ; DREAL Rhône-Alpes ; ECO-MED 2012 ; LPO 2009 à 2012 ; Vautours en Baronnies



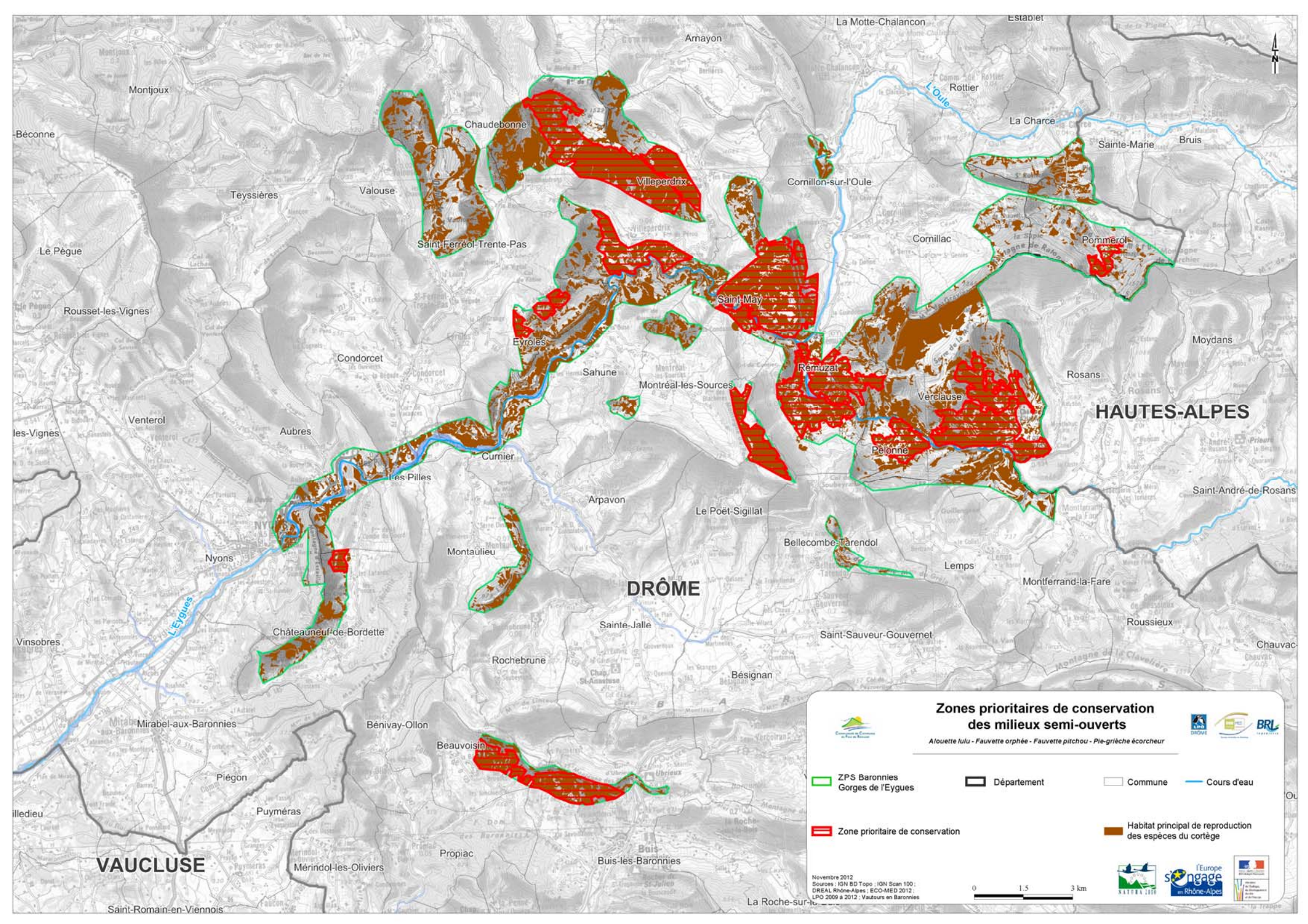


Zones prioritaires de conservation des milieux rupestres

*Aigle royal - Gypète barbu - Faucon pèlerin - Grand-duc d'Europe
Martinet à ventre blanc - Monticole de roche - Vautour fauve - Vautour péronnière*

ZPS Baronnies	Département	Commune	Cours d'eau
Zone prioritaire de conservation			Habitat principal de reproduction des espèces du cortège

Novembre 2012
 Sources : IGN BD Topo ; IGN Scan 100 ; DREAL Rhône-Alpes ; ECO-MED 2012 ; LPO 2007 à 2012 ; Vautours en Baronnies

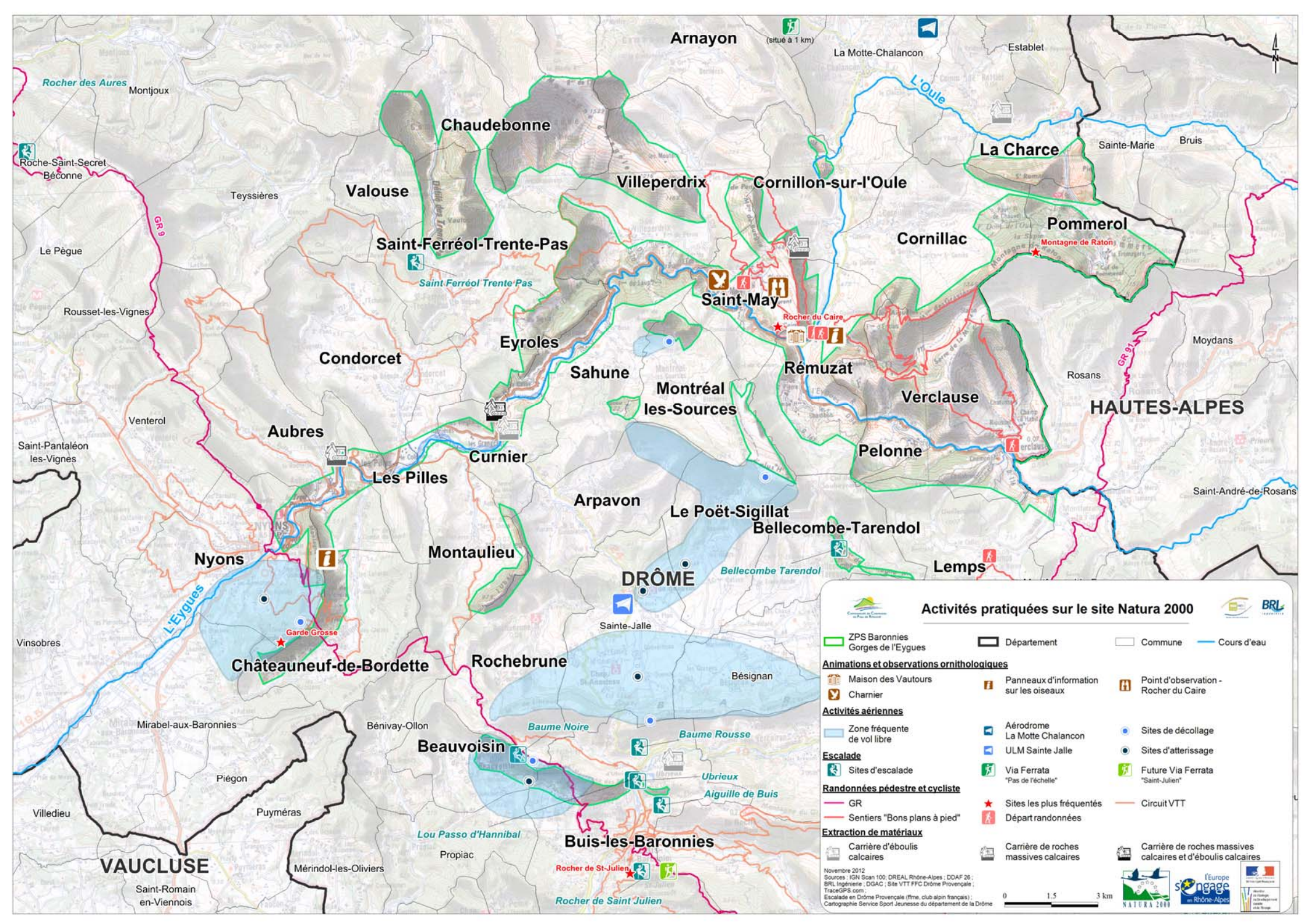


Zones prioritaires de conservation des milieux semi-ouverts
Alouette lulu - Fauvette orphée - Fauvette pitchou - Pie-grièche écorcheur

ZPS Baronnies
 Gorges de l'Éygues
 Département
 Commune
 Cours d'eau

Zone prioritaire de conservation
 Habitat principal de reproduction des espèces du cortège

Novembre 2012
 Sources : IGN BD Topo ; IGN Scan 100 ; DREAL Rhône-Alpes ; ECO-MED 2012 ; LPO 2009 à 2012 ; Vautours en Baronnies

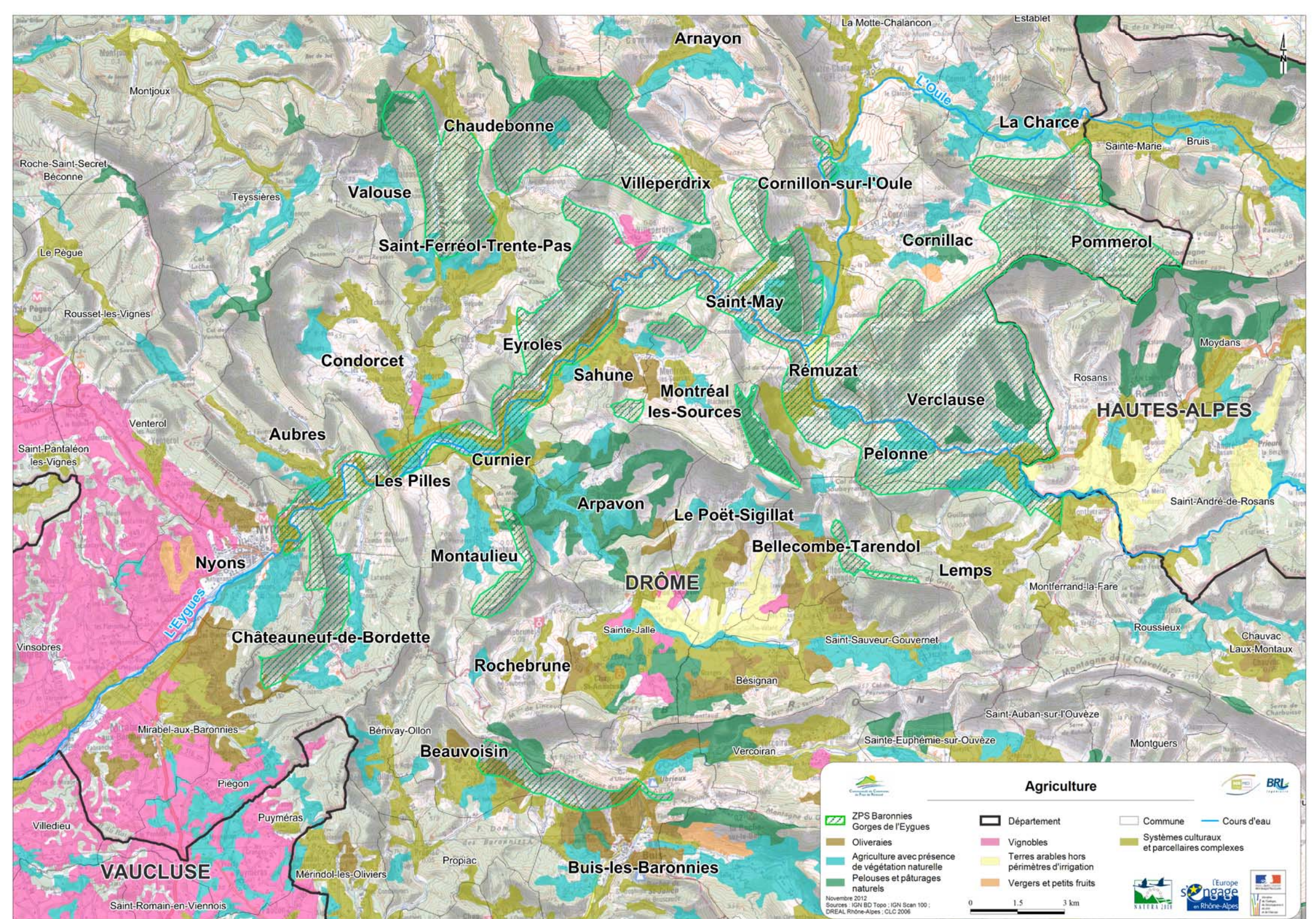


Activités pratiquées sur le site Natura 2000

ZPS Baronnies Gorges de l'Eygues	Département	Commune	Cours d'eau
Animations et observations ornithologiques			
Maison des Vautours	Panneaux d'information sur les oiseaux	Point d'observation - Rocher du Caire	
Charnier			
Activités aériennes			
Zone fréquente de vol libre	Aérodrome La Motte Chalancon	Sites de décollage	Sites d'atterrissage
ULM Sainte Jalle			
Sites d'escalade	Via Ferrata "Pas de l'échelle"	Future Via Ferrata "Saint-Julien"	
Escalade			
Sites d'escalade			
Randonnées pédestre et cycliste			
GR	Sites les plus fréquentés	Départ randonnées	
Sentiers "Bons plans à pied"			
Extraction de matériaux			
Carrière d'éboulis calcaires	Carrière de roches massives calcaires	Carrière de roches massives calcaires et d'éboulis calcaires	

Novembre 2012
 Sources : IGN Scan 100; DREAL Rhône-Alpes ; DDAF 26 ; BRL Ingénierie ; DGAC ; Site VTT FFC Drôme Provençale ; TraceGPS.com ; Escalade en Drôme Provençale (fime, club alpin français) ; Cartographie Service Spot, Journée du département de la Drôme

0 1.5 3 km

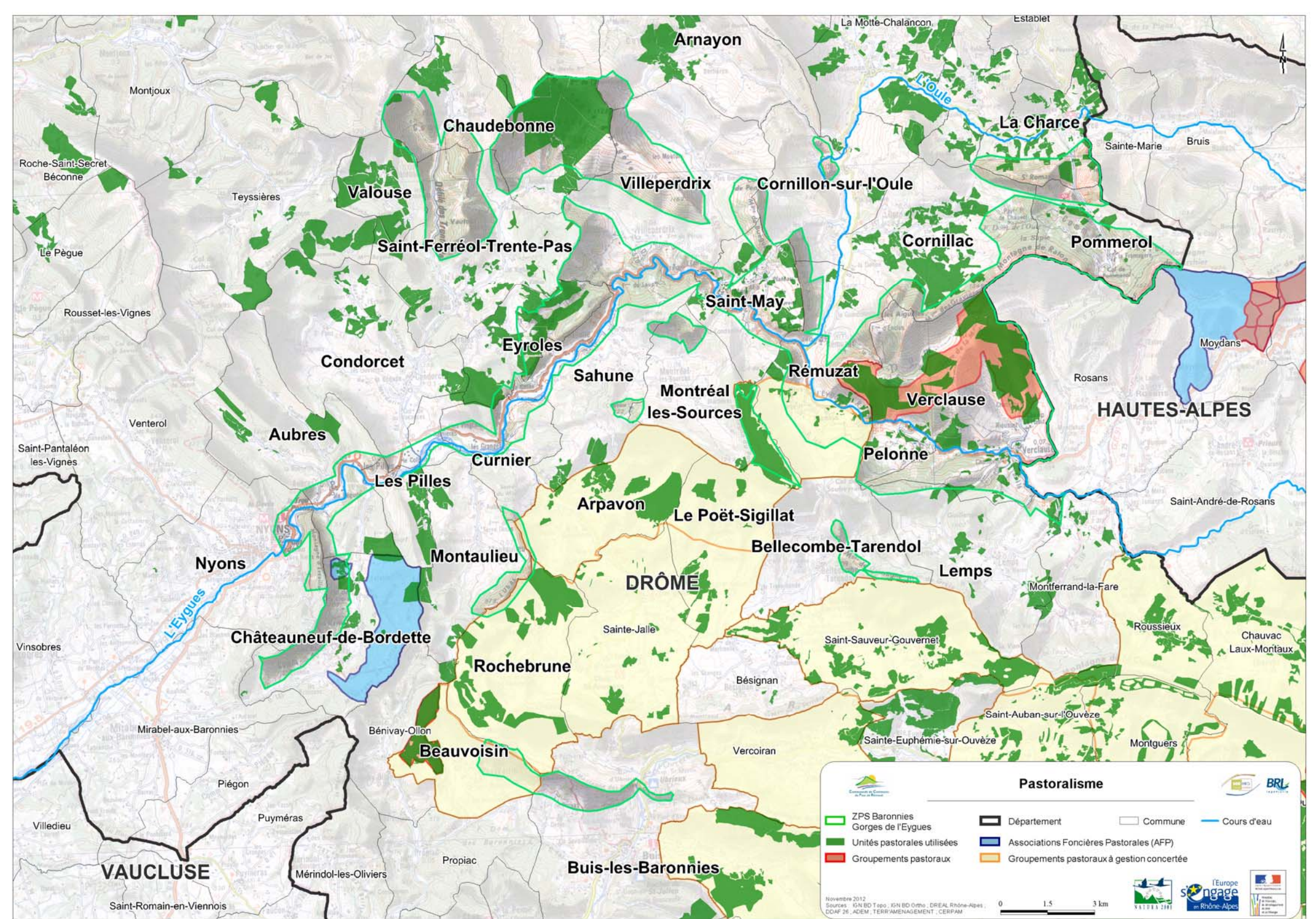


Agriculture

ZPS Baronnies Gorges de l'Eygues	Département	Commune	Cours d'eau
Oliveraies	Vignobles	Terres arables hors périmètres d'irrigation	Systèmes culturaux et parcellaires complexes
Agriculture avec présence de végétation naturelle	Vergers et petits fruits		
Pelouses et pâturages naturels			

Novembre 2012
 Sources : IGN BD Topo ; IGN Scan 100 ; DREAL Rhône-Alpes ; CLC 2006

0 1,5 3 km



Annayon

La Motte-Chalancon

Estabiet

Chaudebonne

La Charce

Valouse

Villeperdrix

Cornillon-sur-l'Oule

Saint-Ferréol-Trente-Pas

Cornillac

Pommerol

Saint-May

Eyroles

Sahune

Rémuzat

Verclause

Condorcet

Montréal les-Sources

HAUTES-ALPES

Aubres

Curnier

Pelonne

Venterol

Les Pilles

Arpavon

Le Poët-Sigillat

Saint-André-de-Rosans

Nyons

Montaulieu

Bellecombe-Tarendol

Lemps

DRÔME

Montferand-la-Fare

Châteauneuf-de-Bordette

Rochebrune

Saint-Sauveur-Gouvernet

Roussieux

Chauvac Laux-Montaux

Vinsobres

Beauvoisin

Bésignan

Saint-Auban-sur-l'Ouvèze

Montguers

Piégon

Puyméras

Vercoiran

Propiac

Buis-les-Baronnies

VAUCLUSE

Mérindol-les-Oliviers

Saint-Romain-en-Viennois

Villedieu

Saint-Pantaléon les-Vignes

Rousset-les-Vignes

Le Pègue

Roche-Saint-Secret Béconne

Montjoux

Teyssières

Sainte-Marie

Bruis

Rosans

Moydans

Saint-Pantaléon les-Vignes

Saint-André-de-Rosans

Montferand-la-Fare

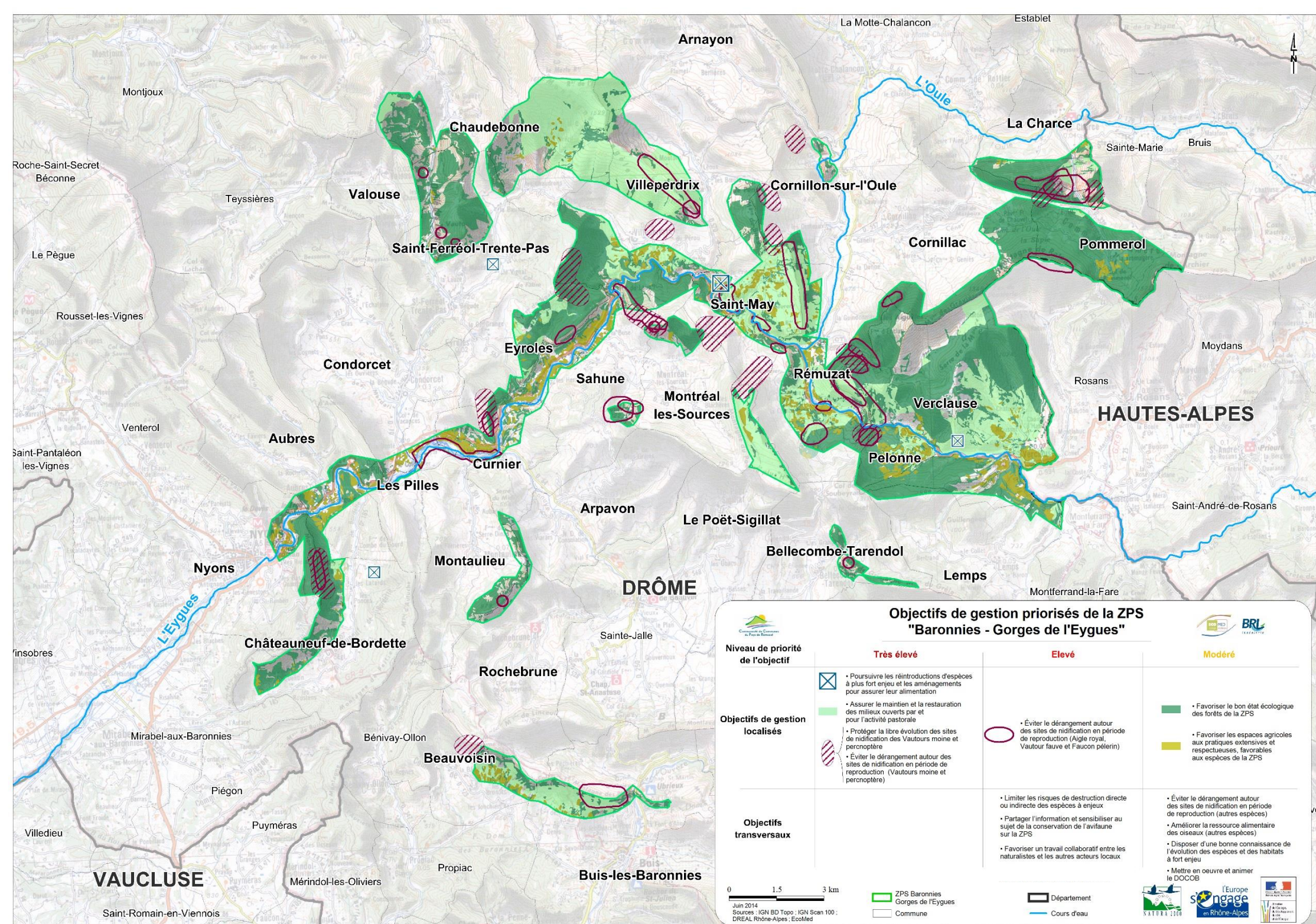
Saint-Sauveur-Gouvernet

Montguers

Bésignan

Saint-Auban-sur-l'Ouvèze





Objectifs de gestion priorités de la ZPS "Baronnies - Gorges de l'Eygues"

Niveau de priorité de l'objectif	Très élevé	Elevé	Moderé
Objectifs de gestion localisés	<ul style="list-style-type: none"> ☒ Poursuivre les réintroductions d'espèces à plus fort enjeu et les aménagements pour assurer leur alimentation ■ Assurer le maintien et la restauration des milieux ouverts par et pour l'activité pastorale ▨ Protéger la libre évolution des sites de nidification des Vautours moine et percnoptère ▨ Éviter le dérangement autour des sites de nidification en période de reproduction (Vautours moine et percnoptère) 	<ul style="list-style-type: none"> ○ Éviter le dérangement autour des sites de nidification en période de reproduction (Aigle royal, Vautour fauve et Faucon pèlerin) 	<ul style="list-style-type: none"> ■ Favoriser le bon état écologique des forêts de la ZPS ■ Favoriser les espaces agricoles aux pratiques extensives et respectueuses, favorables aux espèces de la ZPS
Objectifs transversaux		<ul style="list-style-type: none"> • Limiter les risques de destruction directe ou indirecte des espèces à enjeu • Partager l'information et sensibiliser au sujet de la conservation de l'avifaune sur la ZPS • Favoriser un travail collaboratif entre les naturalistes et les autres acteurs locaux 	<ul style="list-style-type: none"> • Éviter le dérangement autour des sites de nidification en période de reproduction (autres espèces) • Améliorer la ressource alimentaire des oiseaux (autres espèces) • Disposer d'une bonne connaissance de l'évolution des espèces et des habitats à fort enjeu • Mettre en oeuvre et animer le DOCOB

0 1,5 3 km
 Juin 2014
 Sources : IGN BD Topo ; IGN Scan 100 ; DREAL Rhône-Alpes, EcoMéd

■ ZPS Baronnies Gorges de l'Eygues
 □ Commune
 □ Département
 — Cours d'eau

