



## LISTE DES CARTES

Carte A1 : .....	Le site au 1/80 000
Carte A1 bis : .....	Le site au 1/25 000
Carte A2 : .....	La végétation des rochers siliceux
Carte A3 : .....	Les habitats forestiers d'intérêt communautaire
Carte A4 : .....	Les espèces d'intérêt communautaire – le Castor d'Europe
Carte A4 bis : .....	Les espèces d'intérêt communautaire – la Loutre
Carte A5 : .....	Les espèces d'intérêt communautaire – les Chiroptères
Carte A6 : .....	Les espèces d'intérêt communautaire – les Crustacés
Carte A7 : .....	Les espèces d'intérêt communautaire – les Poissons
Carte A8 : .....	Les espèces d'intérêt communautaire – les Insectes
Carte A9 : .....	Les structures intercommunales et procédures de développement local
Carte A10 : .....	Les documents d'urbanisme
Carte A11 : .....	Les ZNIEFF de type I
Carte A12 : .....	Les espaces naturels remarquables du PNR des Monts d'Ardèche
Carte A13 : .....	Les projets d'aménagement communaux
Carte A14 : .....	Les activités agricoles
Carte A15 : .....	Répartition de l'activité de baignade
Carte A16 : .....	Les activités de tourisme et de loisirs
Carte A17 : .....	Les campings
Carte A18 : .....	L'alimentation en eau potable
Carte A19 : .....	L'état de l'assainissement
Carte A20 : .....	Les sensibilités face à l'aménagement d'accès aux cours d'eau



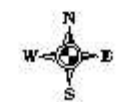
# CARTE A1 : LE SITE FR8201670 B26 Partie rivière



Document d'objectifs des rivières de la Beauce,  
de la Drobie et du vallon du Roubreau  
Site FR8201670, B26 partie rivière



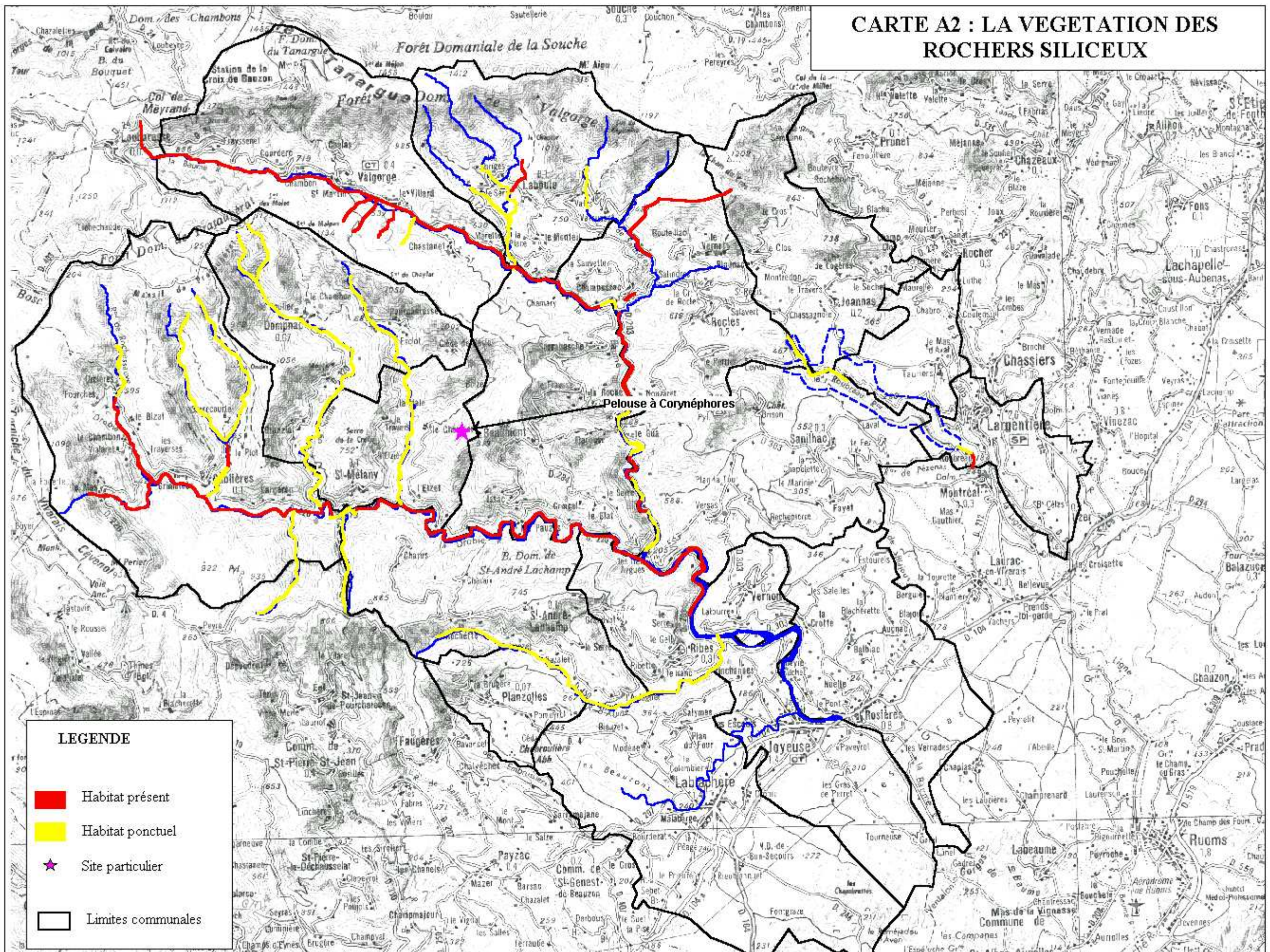
Fond : IGN 100  
0 500 m 2000 m



Réalisation :



# CARTE A2 : LA VEGETATION DES ROCHERS SILICEUX



**LEGENDE**

- Habitat présent
- Habitat ponctuel
- Site particulier
- Limites communales

Document d'objectifs des rivières de la Beauce,  
de la Drobie et du vallon du Roubreau  
Site FR8201670, B26 partie rivière



Fond : IGN 100  
0 500 m 2000 m

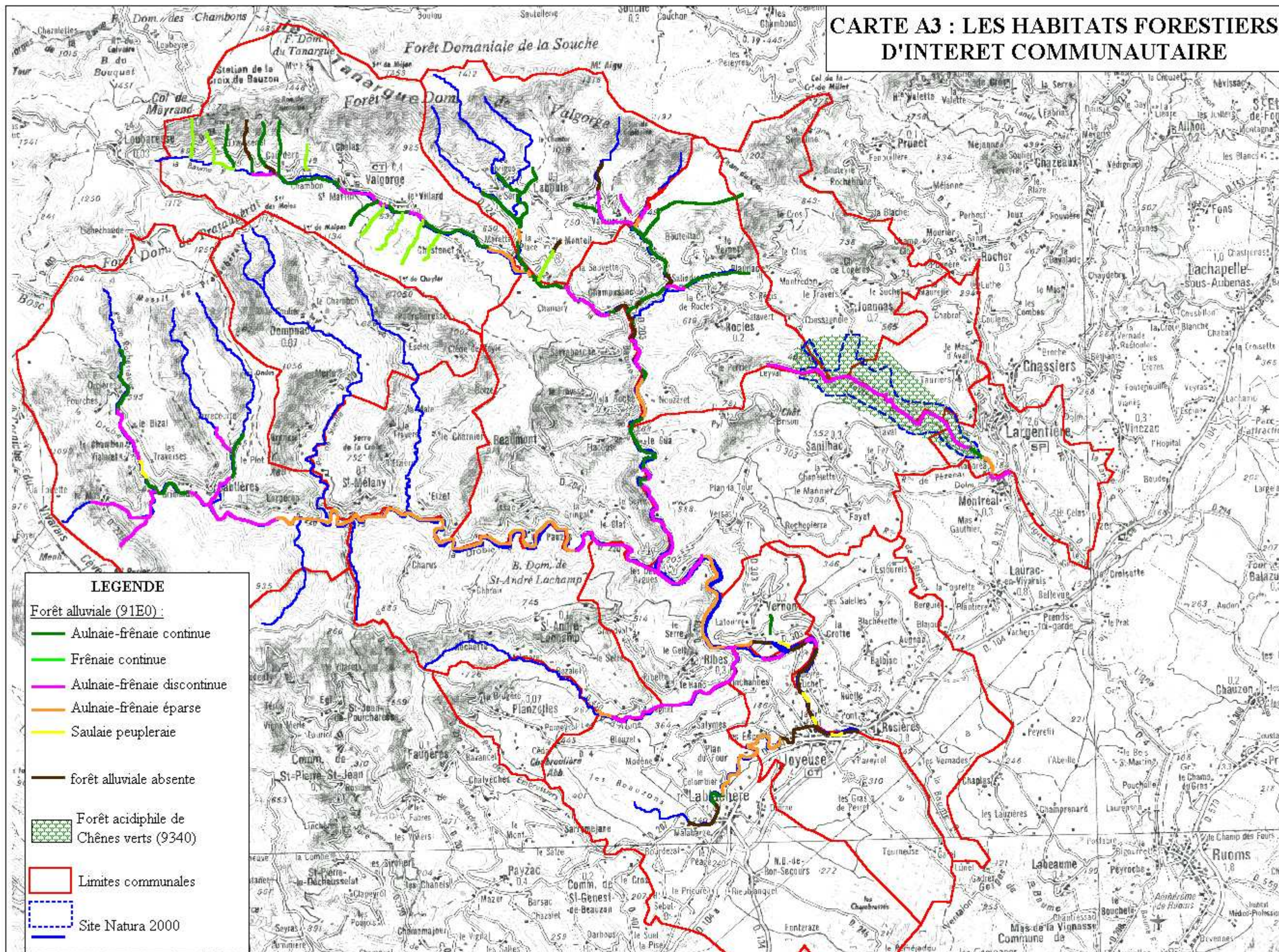


Réalisation :











# CARTE A3 : LES HABITATS FORESTIERS D'INTERET COMMUNAUTAIRE




## LEGENDE


Forêt alluviale (91E0) :

-  Aulnaie-frênaie continue
-  Frênaie continue
-  Aulnaie-frênaie discontinue
-  Aulnaie-frênaie éparse
-  Saulnaie peupleraie

 forêt alluviale absente

 Forêt acidiphile de Chênes verts (9340)

 Limites communales

 Site Natura 2000

Document d'objectifs des rivières de la Beauce,  
de la Drobie et du vallon du Roubreau  
Site FR201670, B26 partie rivière



Fond : IGN 100

0 500 m 2000 m

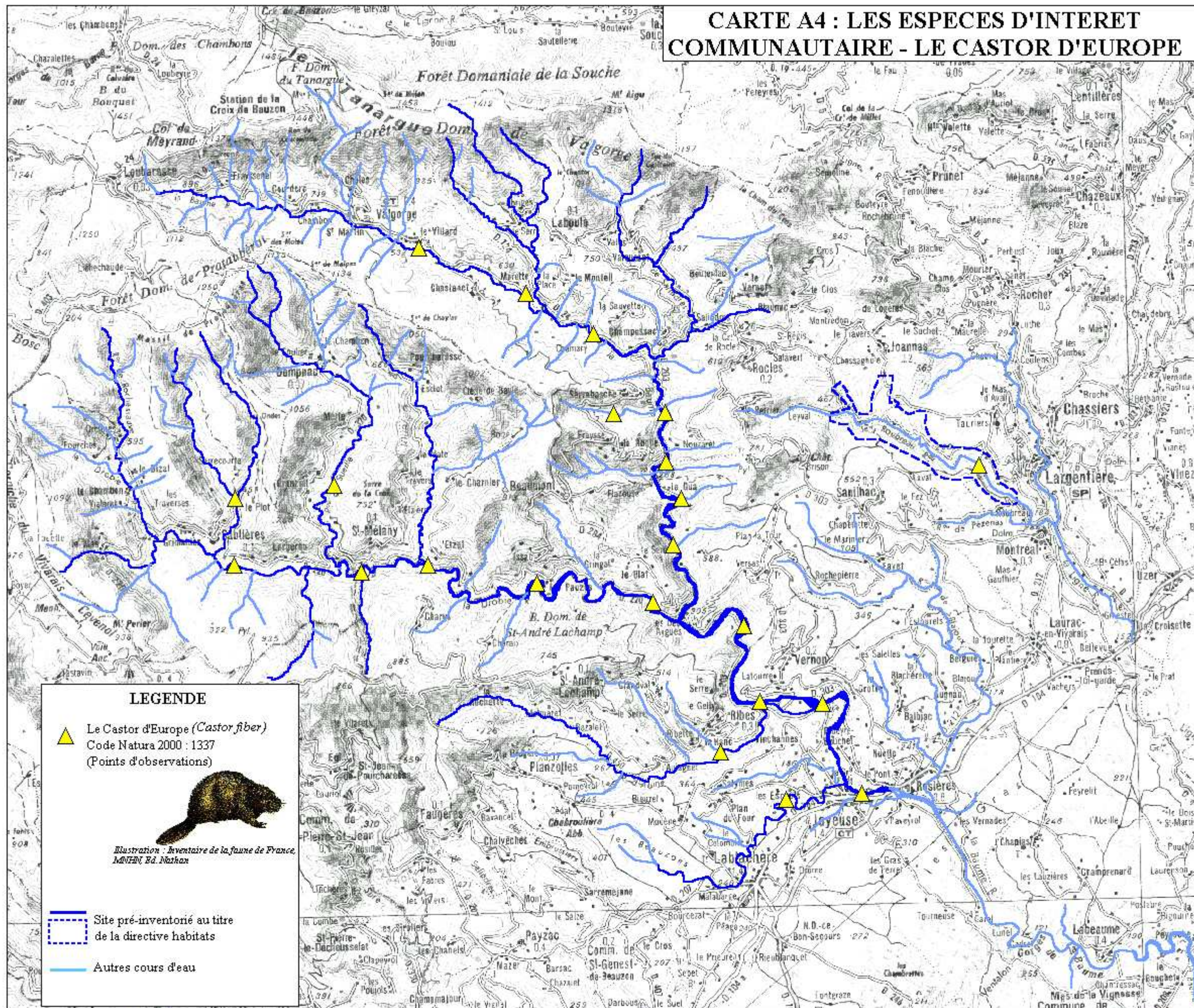


Réalisation :







# CARTE A4 : LES ESPECES D'INTERET COMMUNAUTAIRE - LE CASTOR D'EUROPE





**LEGENDE**

-  Le Castor d'Europe (*Castor fiber*)  
Code Natura 2000 : 1337  
(Points d'observations)



*Illustration : Inventaire de la faune de France, MUSEM, Ed. Nathan*

-  Site pré-inventorié au titre de la directive habitats
-  Autres cours d'eau



Document d'objectifs des rivières de la Beauce,  
de la Drobie et du vallon du Roubreau  
Site FR8201670, B26 partie rivière



Fond : IGN 100

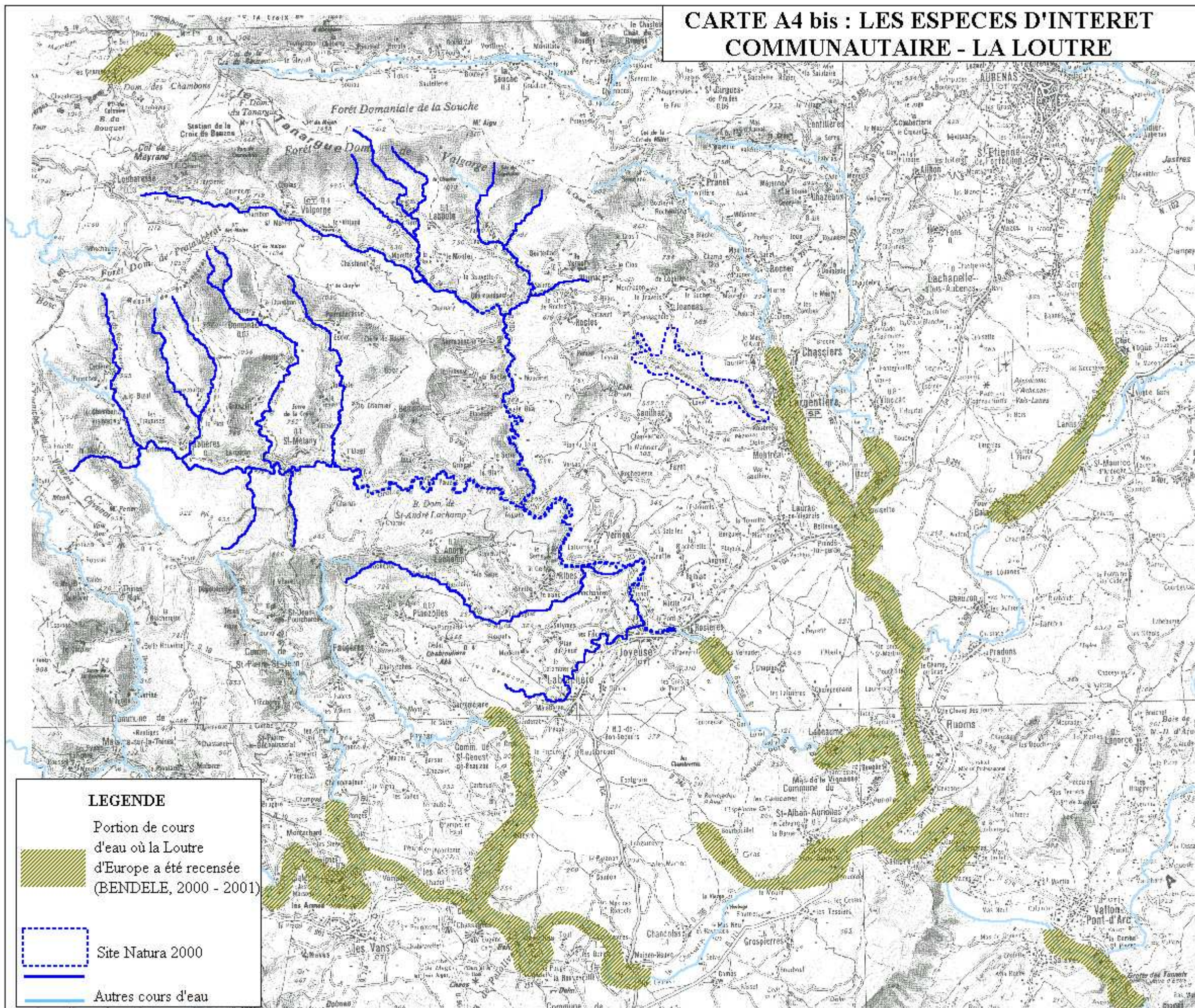


Réalisation :








# CARTE A4 bis : LES ESPECES D'INTERET COMMUNAUTAIRE - LA LOUTRE



**LEGENDE**


-  Portion de cours d'eau où la Loutre d'Europe a été recensée (BENDELE, 2000 - 2001)
-  Site Natura 2000
-  Autres cours d'eau



Document d'objectifs des rivières de la Beauce, de la Drobie et du vallon du Roubreau  
Site FR8201670, B26 partie rivière



Fond : IGN 100

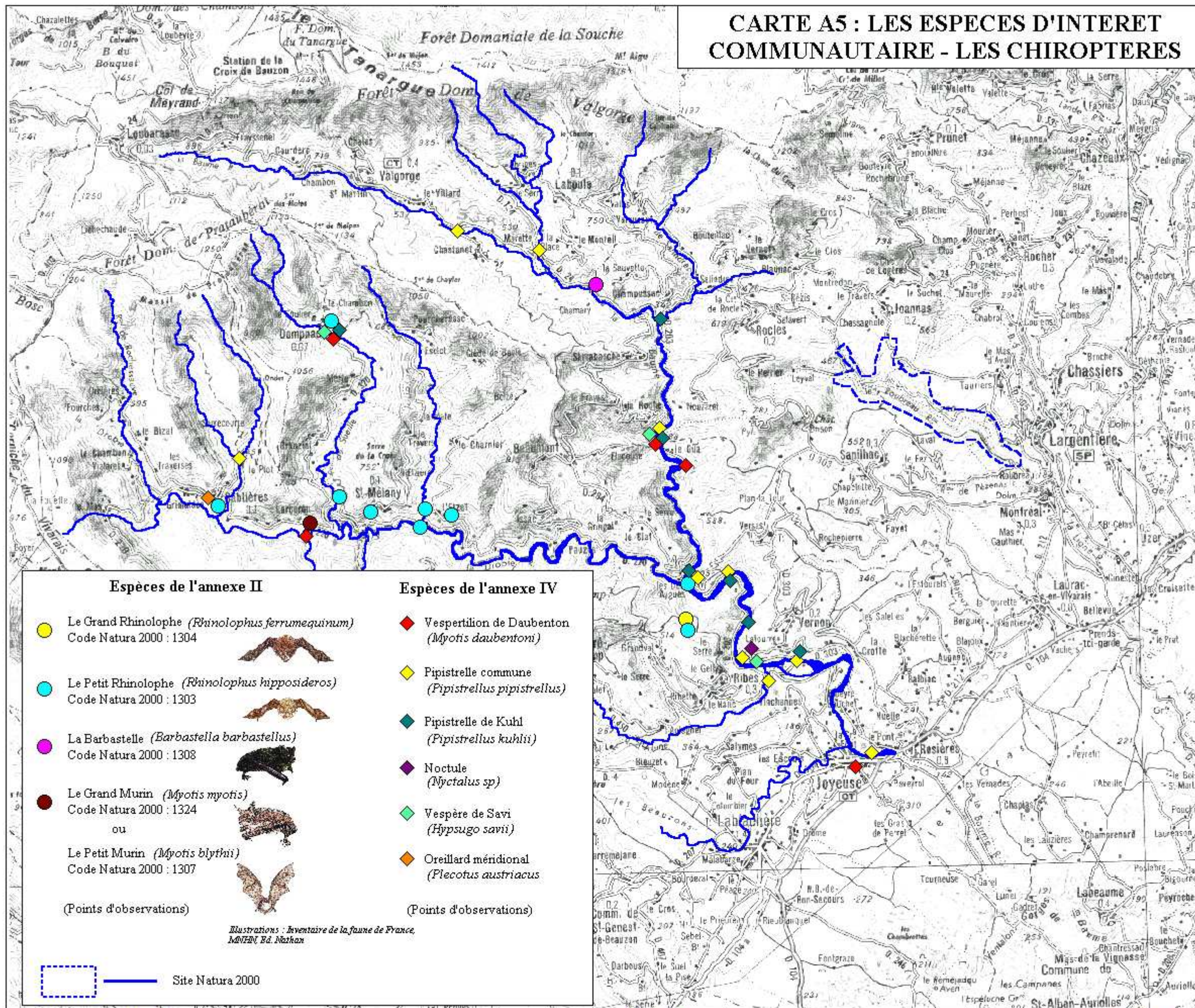












Réalisation :





# CARTE A5 : LES ESPECES D'INTERET COMMUNAUTAIRE - LES CHIROPTERES



Espèces de l'annexe II		Espèces de l'annexe IV	
	Le Grand Rhinolophe ( <i>Rhinolophus ferrumequinum</i> ) Code Natura 2000 : 1304		Vespertilion de Daubenton ( <i>Myotis daubentoni</i> )
	Le Petit Rhinolophe ( <i>Rhinolophus hipposideros</i> ) Code Natura 2000 : 1303		Pipistrelle commune ( <i>Pipistrellus pipistrellus</i> )
	La Barbastelle ( <i>Barbastella barbastellus</i> ) Code Natura 2000 : 1308		Pipistrelle de Kuhl ( <i>Pipistrellus kuhlii</i> )
	Le Grand Murin ( <i>Myotis myotis</i> ) Code Natura 2000 : 1324		Noctule ( <i>Nyctalus sp.</i> )
	ou		Vespère de Savi ( <i>Hypsugo savii</i> )
	Le Petit Murin ( <i>Myotis blythii</i> ) Code Natura 2000 : 1307		Oreillard méridional ( <i>Plecotus austriacus</i> )
	(Points d'observations)		(Points d'observations)

Illustrations : Inventaire de la faune de France, MNHN, Ed. Nathan

 Site Natura 2000



Document d'objectifs des rivières de la Beauce, de la Drobie et du vallon du Roubreau  
Site FR8201670, B26 partie rivière



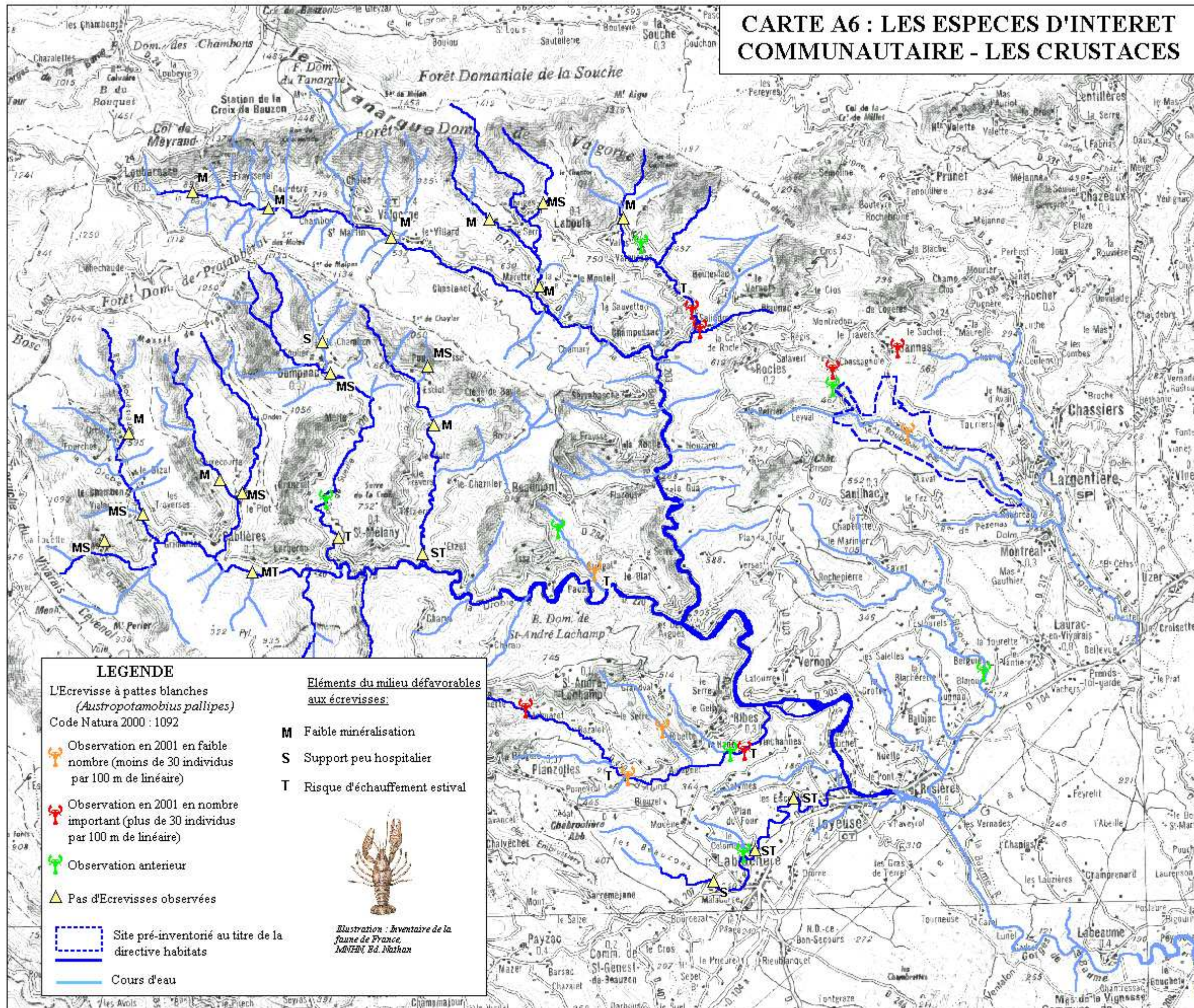
Fond : IGN 100  
0 500 m 2000 m



Réalisation : 



# CARTE A6 : LES ESPECES D'INTERET COMMUNAUTAIRE - LES CRUSTACES



Document d'objectifs des rivières de la Beauce, de la Drobie et du vallon du Roubreau  
Site FR8201670, B26 partie rivière



Fond : IGN 100

0 500 m 2000 m

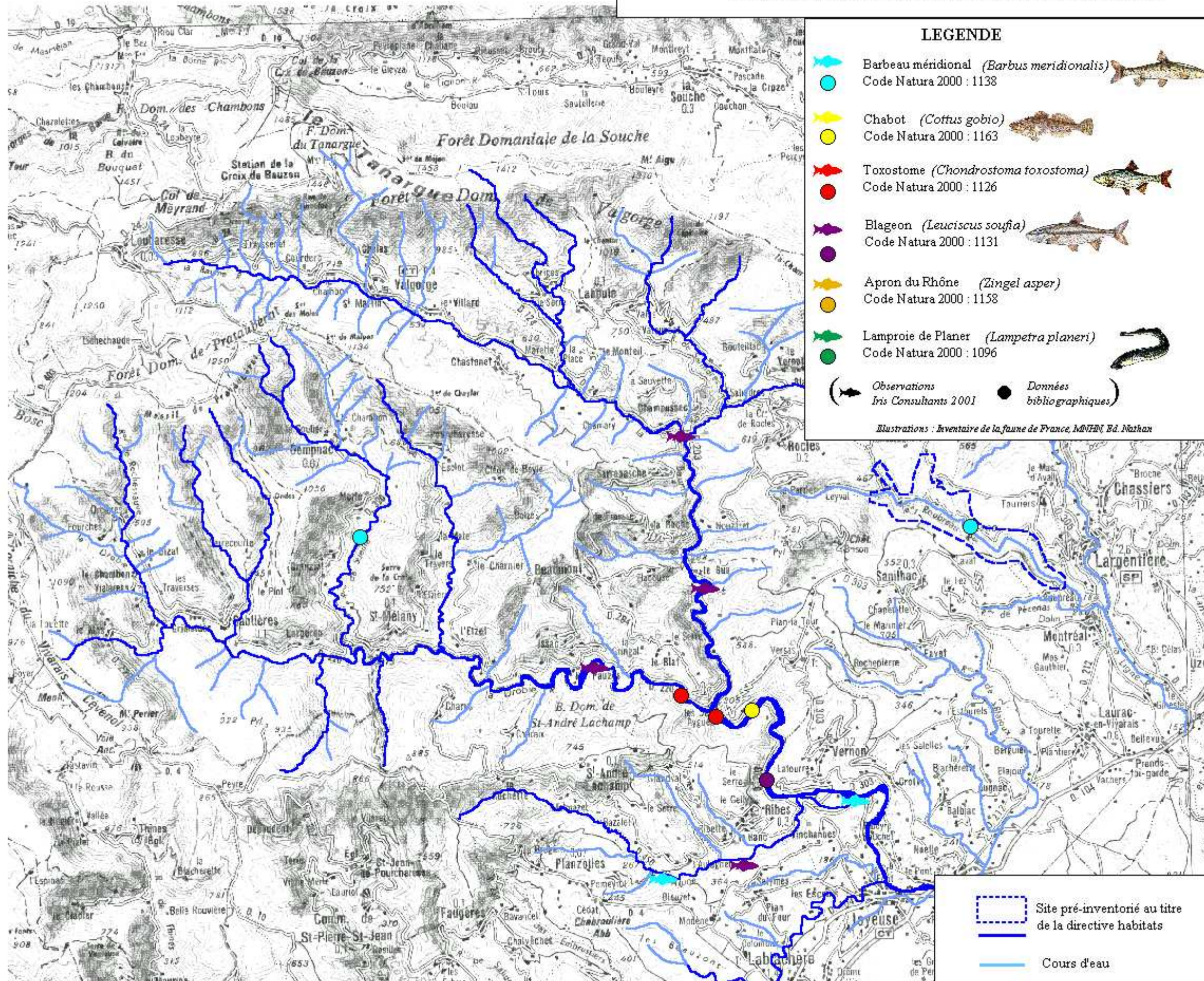


Réalisation :



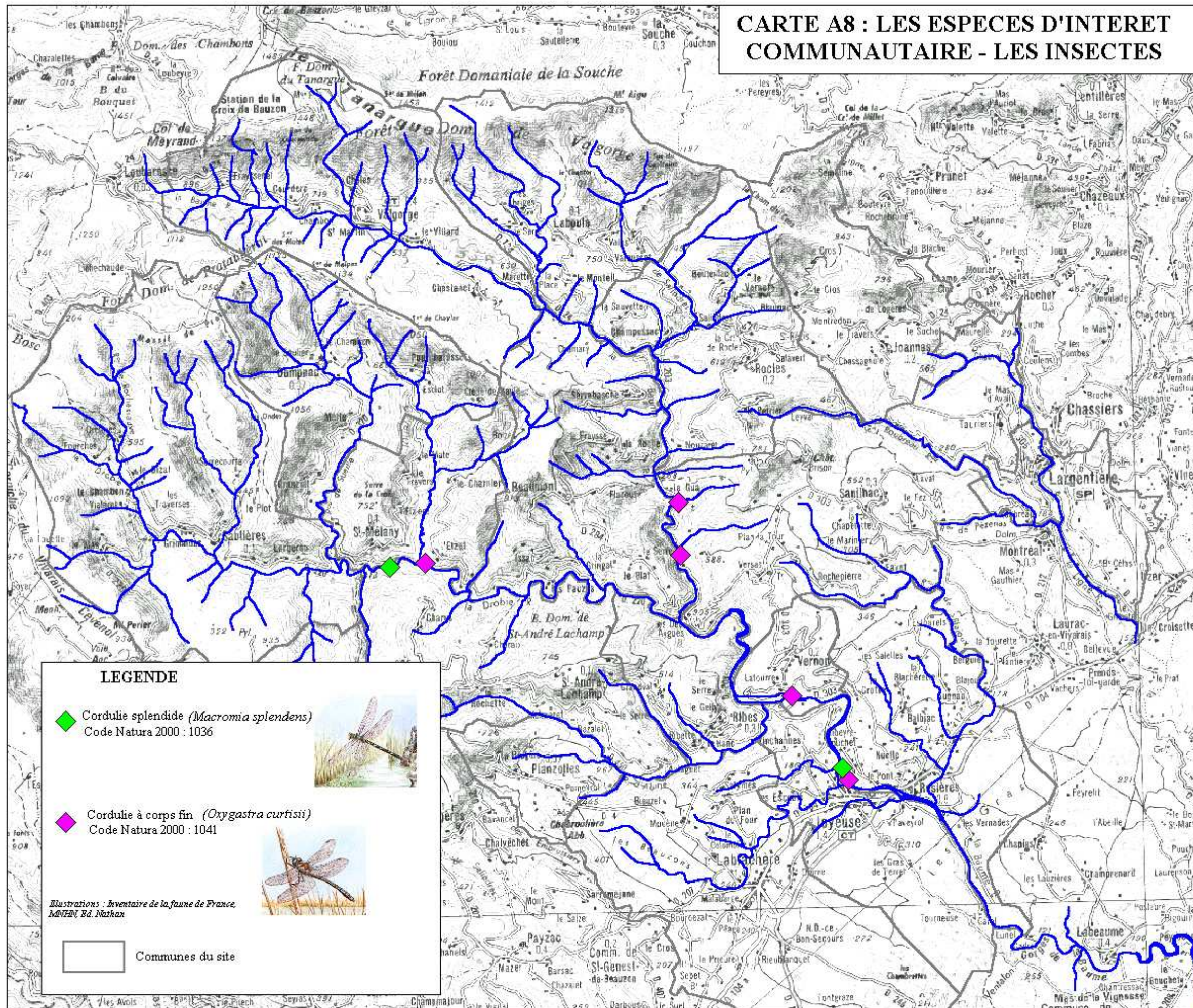


# CARTE A7 : LES ESPECES D'INTERET COMMUNAUTAIRE : LES POISSONS





# CARTE A8 : LES ESPECES D'INTERET COMMUNAUTAIRE - LES INSECTES



**LEGENDE**

-  *Cordulia splendens* (Macromia splendens)  
Code Natura 2000 : 1036
-  *Cordulia à corps fin* (Oxygastra curtisii)  
Code Natura 2000 : 1041

*Illustrations : Inventaire de la faune de France, MUSEUM, Ed. Nathan*

- 
- 

 Communes du site



Document d'objectifs des rivières de la Beauce,  
de la Drobie et du vallon du Roubeau  
Site FR8201670, B26 partie rivière



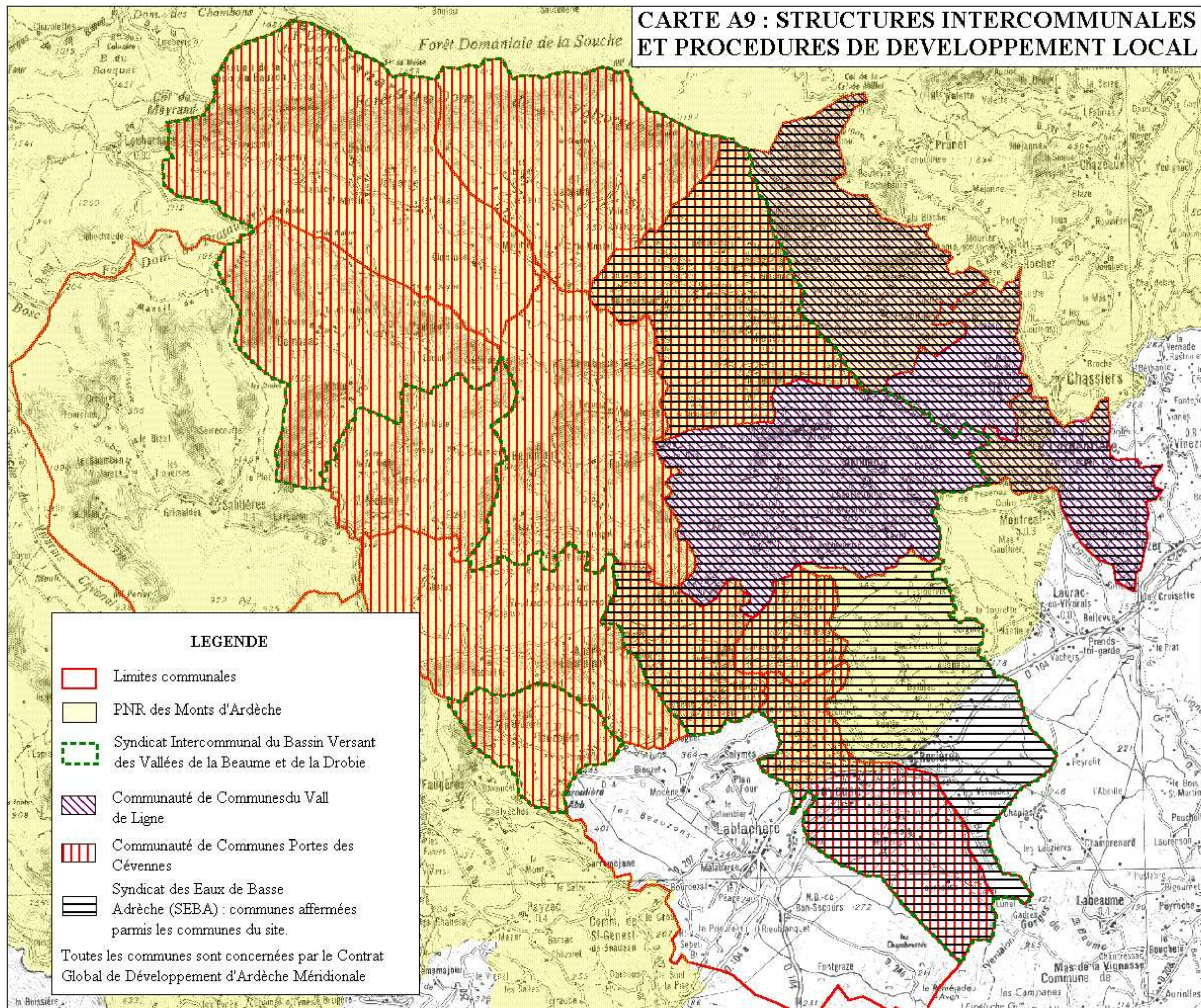
Fond : IGN 100  
0 500 m 2000 m



Réalisation : 



# CARTE A9 : STRUCTURES INTERCOMMUNALES ET PROCEDURES DE DEVELOPPEMENT LOCAL



Document d'objectifs des rivières de la Beaume, de la Drobie et du vallon du Roubreau  
Site FR8201670, B26 partie rivière



Fond : IGN 100

0 500 m 2000 m

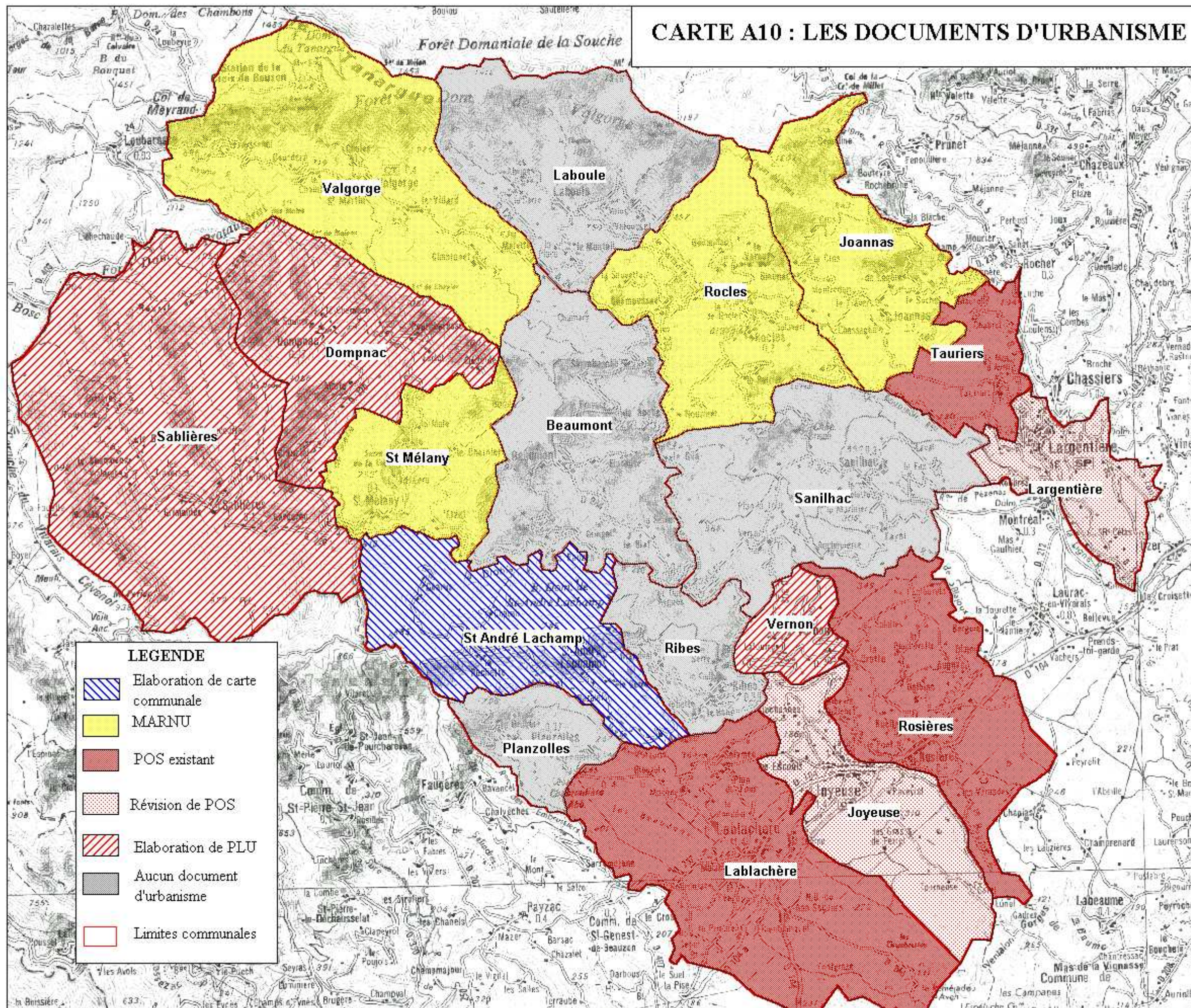


Réalisation :












# CARTE A10 : LES DOCUMENTS D'URBANISME

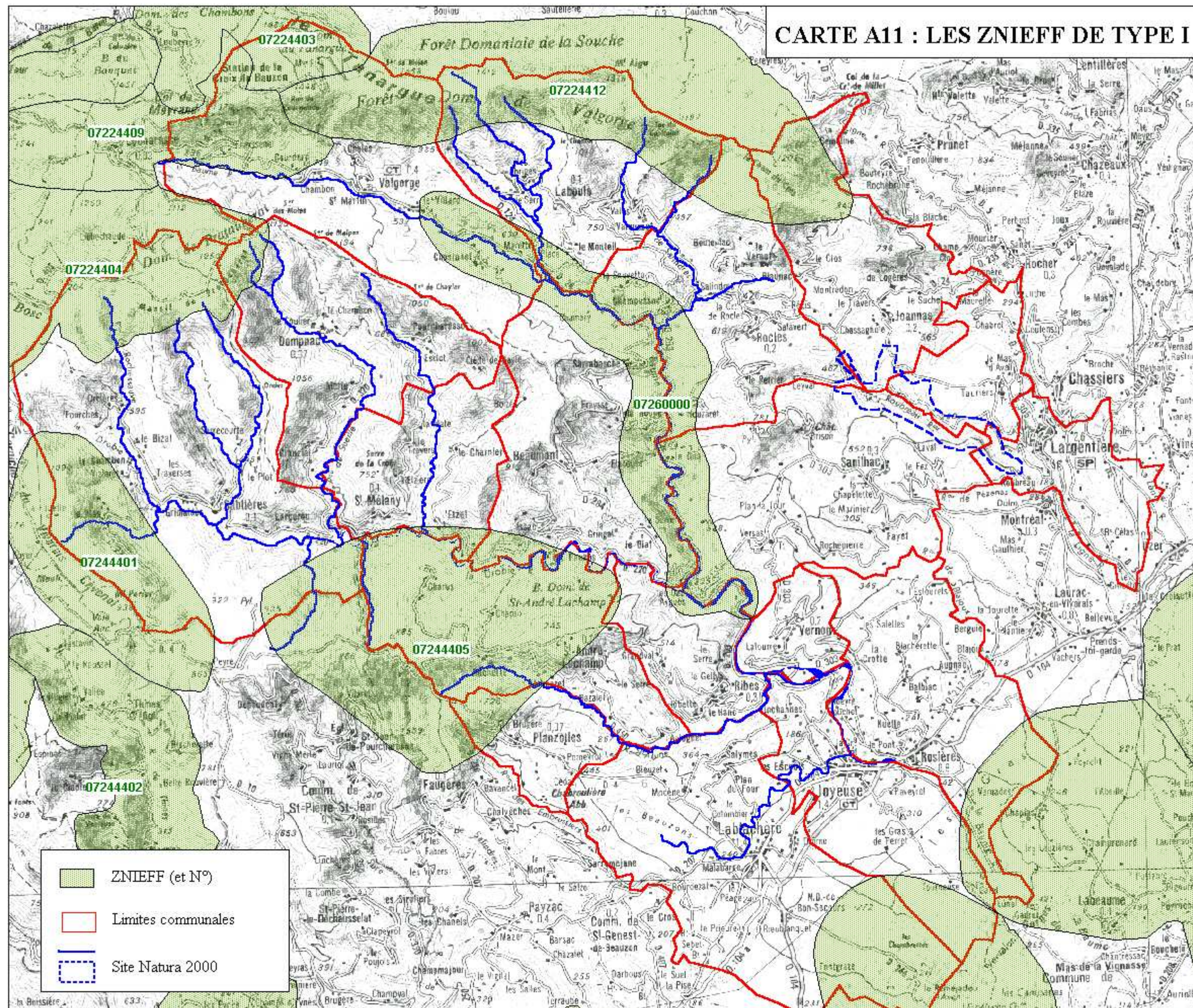


**LEGENDE**

-  Elaboration de carte communale
-  MARNU
-  POS existant
-  Révision de POS
-  Elaboration de PLU
-  Aucun document d'urbanisme
-  Limites communales



# CARTE A11 : LES ZNIEFF DE TYPE I



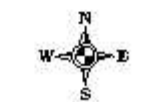
	ZNIEFF (et N°)
	Limites communales
	Site Natura 2000



**Document d'objectifs des rivières de la Beauce,  
de la Drobie et du vallon du Roubreau  
Site FR8201670, B26 partie rivière**



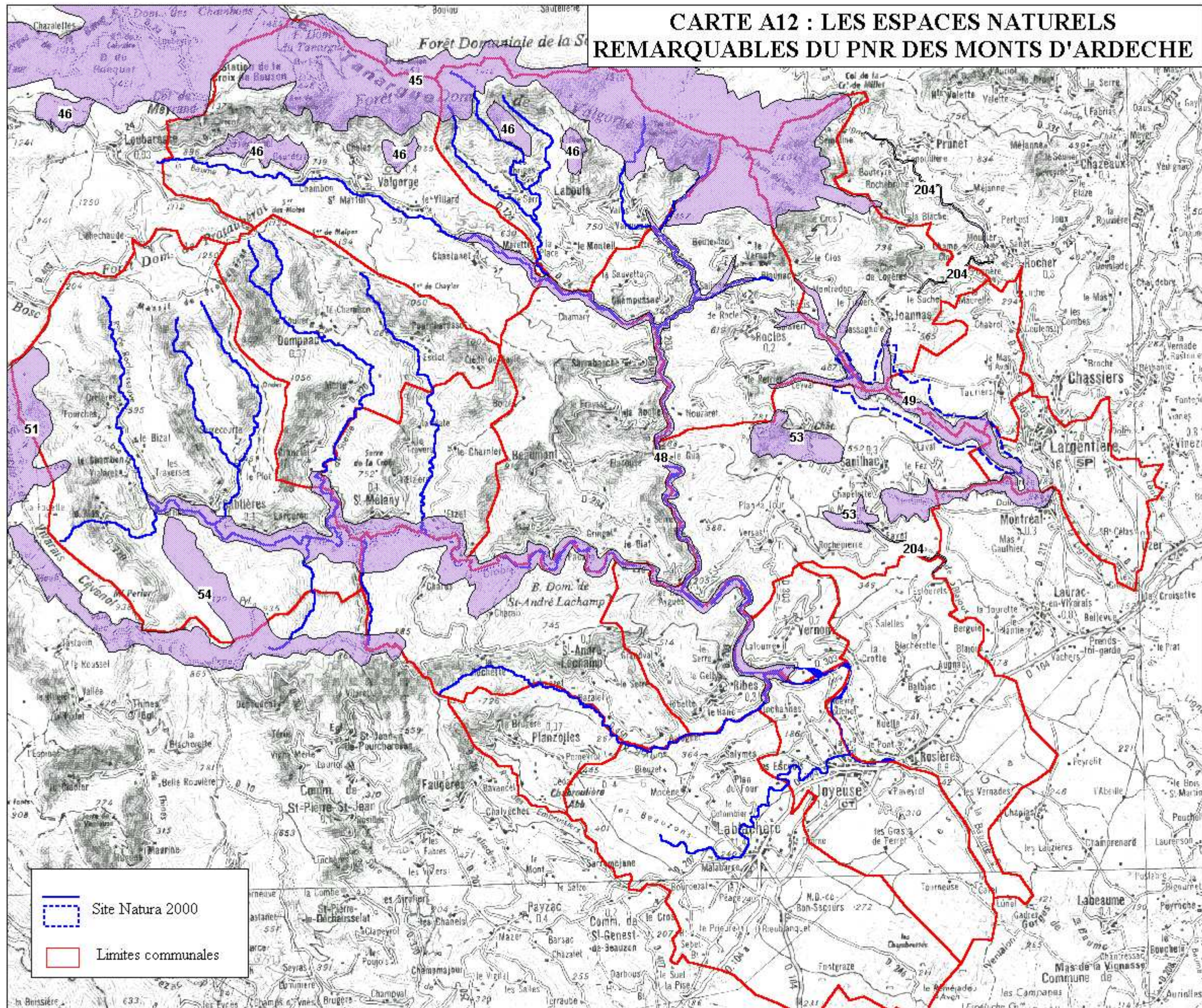
Fond : IGN 100  
0 500 m 2000 m





Réalisation :



# CARTE A12 : LES ESPACES NATURELS REMARQUABLES DU PNR DES MONTS D'ARDECHE



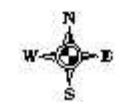
 Site Natura 2000  
 Limites communales




**Document d'objectifs des rivières de la Beaume,  
 de la Drobie et du vallon du Roubreau  
 Site FR8201670, B26 partie rivière**



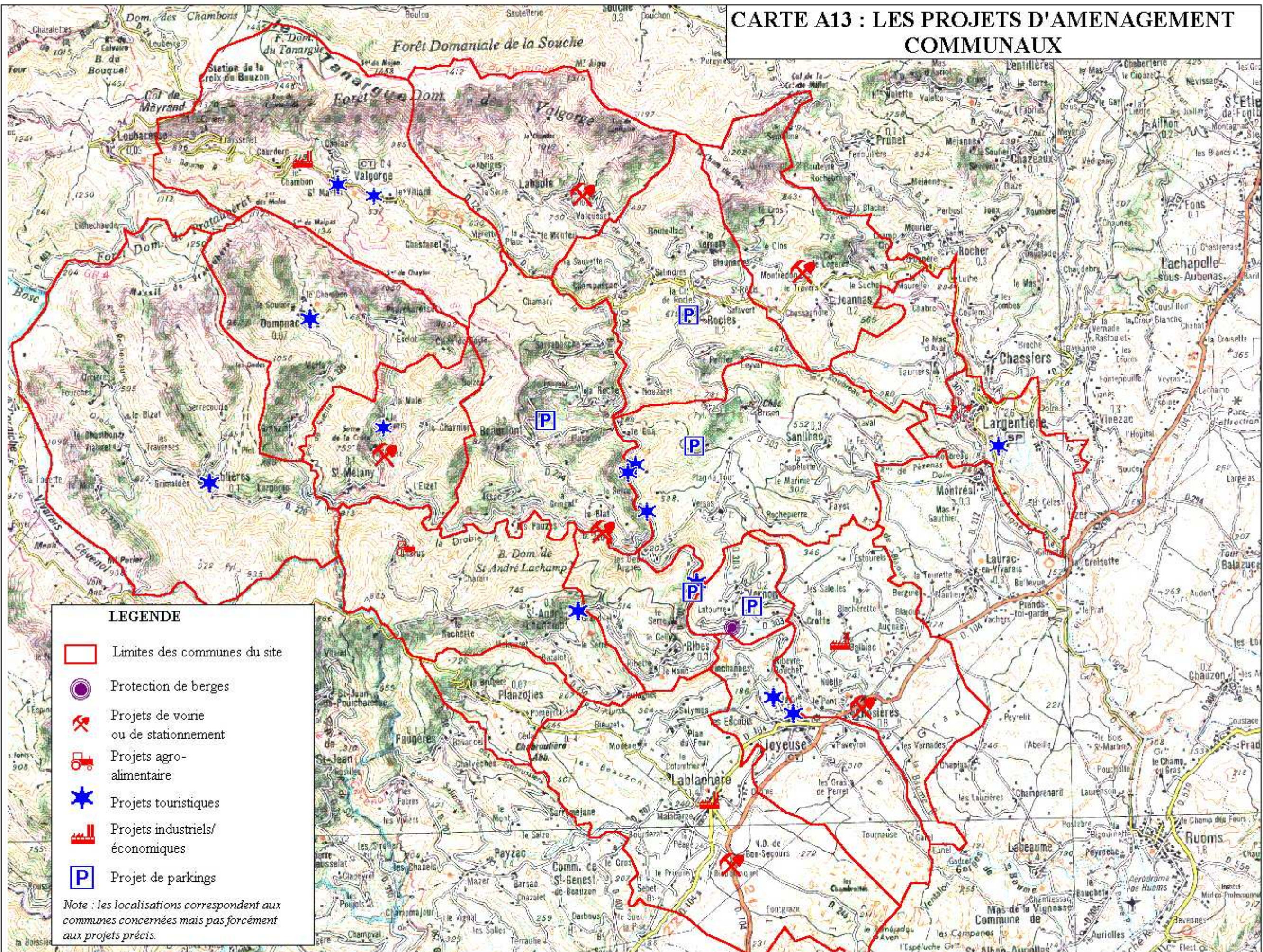
Fond : IGN 100  
 0 500 m 2000 m



Réalisation : 



# CARTE A13 : LES PROJETS D'AMENAGEMENT COMMUNAUX



## LEGENDE

-  Limites des communes du site
-  Protection de berges
-  Projets de voirie ou de stationnement
-  Projets agro-alimentaire
-  Projets touristiques
-  Projets industriels/économiques
-  Projet de parkings

Note : les localisations correspondent aux communes concernées mais pas forcément aux projets précis.



Document d'objectifs des rivières de la Beauce, de la Drobie et du vallon du Roubreau  
Site FR8201670, B26 partie rivière



Fond : IGN 100  
0 500 m 2000 m

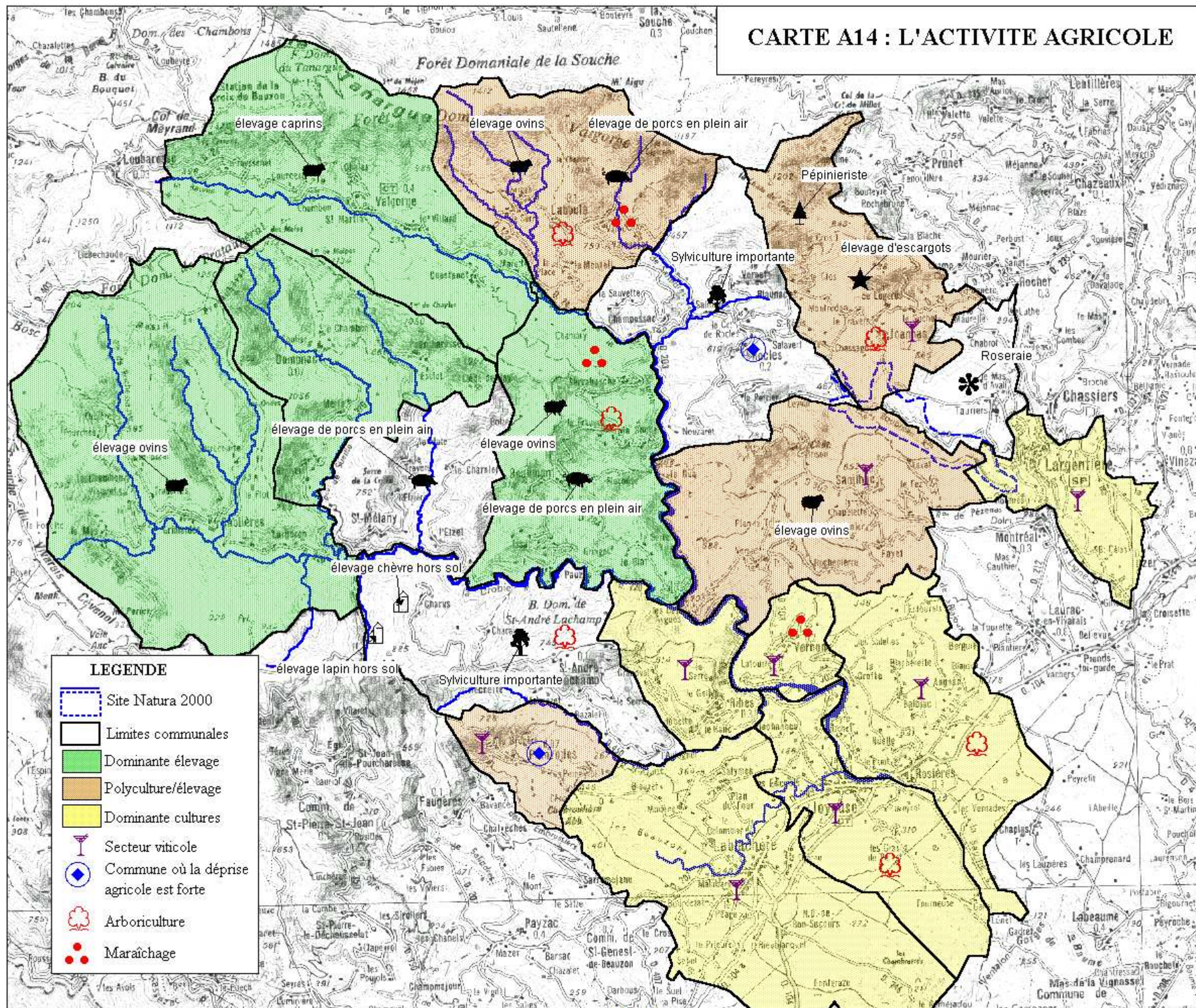


Réalisation :





# CARTE A14 : L'ACTIVITE AGRICOLE



Document d'objectifs des rivières de la Beauce,  
de la Drobie et du vallon du Roubreau  
Site FR8201670, B26 partie rivière



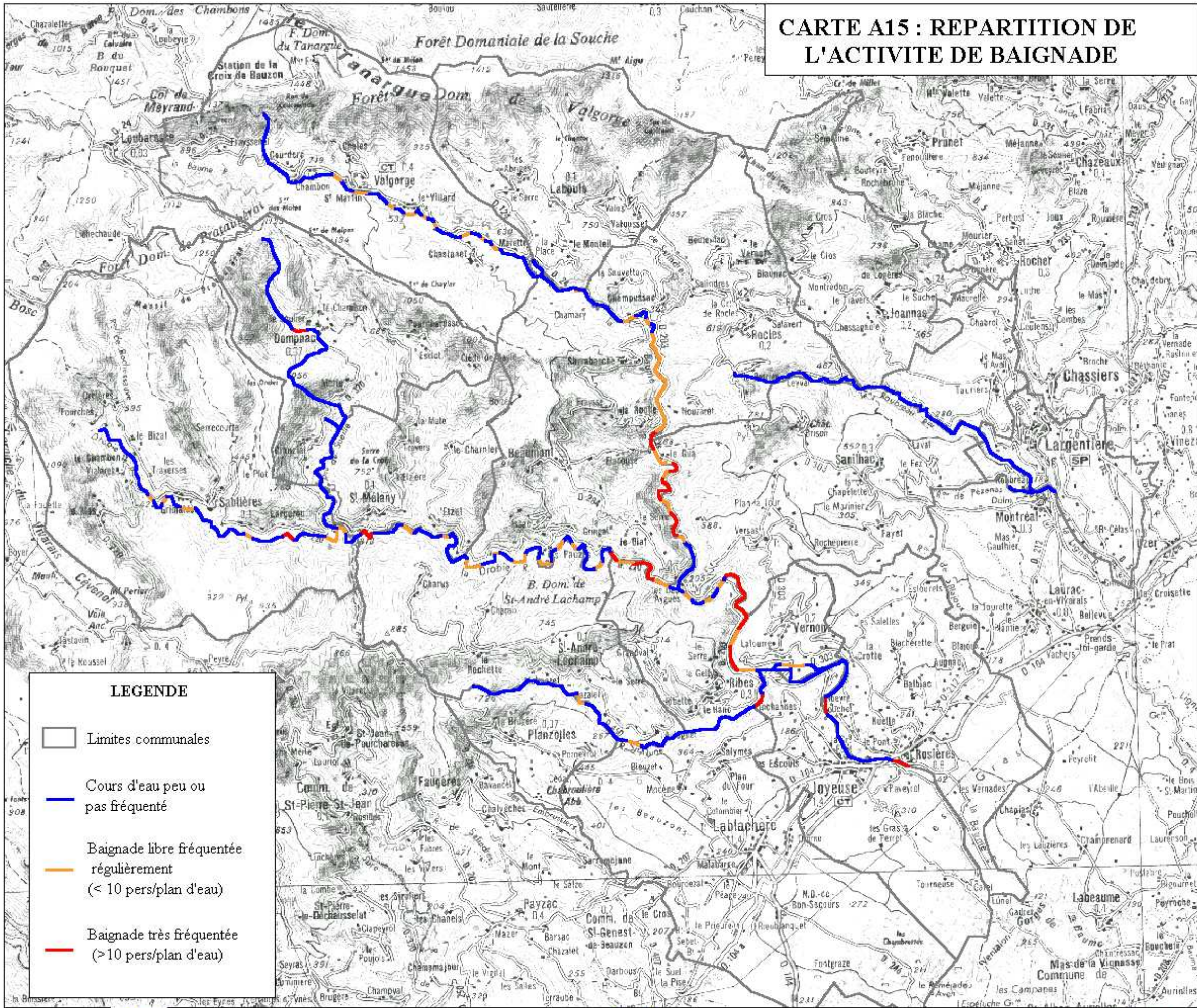
Fond : IGN 100  
0 500 m 2000 m







Réalisation :



# CARTE A15 : REPARTITION DE L'ACTIVITE DE BAINNADE



**LEGENDE**

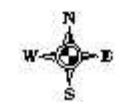
-  Limites communales
-  Cours d'eau peu ou pas fréquenté
-  Baignade libre fréquentée régulièrement (< 10 pers/plan d'eau)
-  Baignade très fréquentée (> 10 pers/plan d'eau)




Document d'objectifs des rivières de la Beauce, de la Drobie et du vallon du Roubreau  
 Site FR8201670, B26 partie rivière



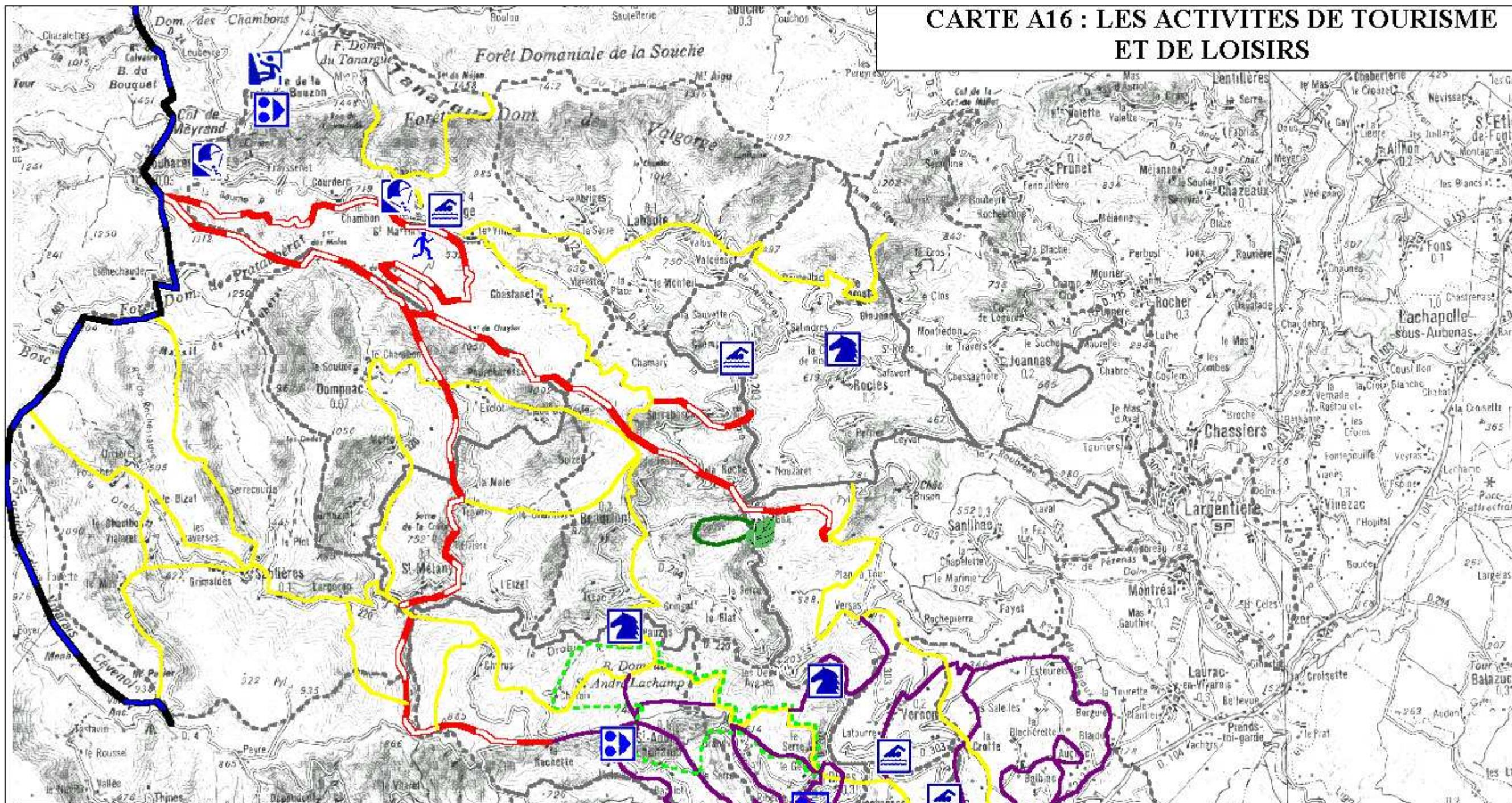
Fond : IGN 100  
 0 500 m 2000 m  
 Source : schéma de baignade



Réalisation : 



# CARTE A16 : LES ACTIVITES DE TOURISME ET DE LOISIRS



## LEGENDE

- |  |   |  |                                       |
|--|---|--|---------------------------------------|
|  | Parcours sportif  |  | Grande Randonnée (GR4)                |
|  | Baignade (points importants ou référencés dans les guides)    |  | Grande Randonnée Pays                 |
|  | Pôle equestre   |  | Petite Randonnée                      |
|  | Site d'escalade   |  | Circuits VTT répertoriés en topoguide |
|  | Parapente   |  | Circuit découverte nature             |
|  | Points de départ VTT importants ou référencés dans les guides |  | Communes concernées par le site B26   |

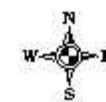


Document d'objectifs des rivières de la Beauce,  
de la Drobie et du vallon du Roubreau  
Site FR8201670, B26 partie rivière



Fond : IGN 100

0 500 m 2000 m

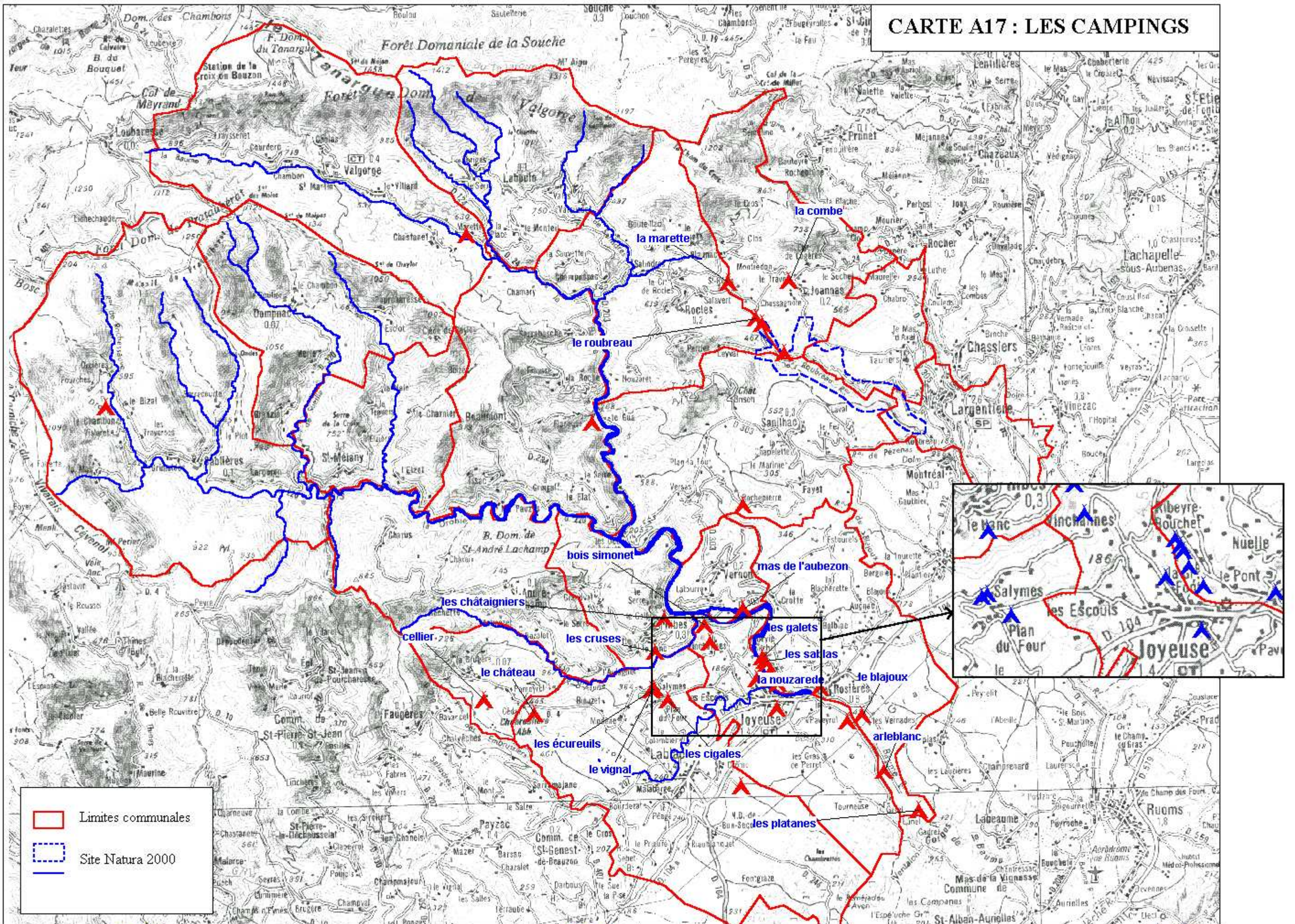


Réalisation :





# CARTE A17 : LES CAMPINGS



Document d'objectifs des rivières de la Beauce,  
de la Drobie et du vallon du Roubreau  
Site FR8201670, B26 partie rivière

Fond : IGN 100

0 500 m 2000 m

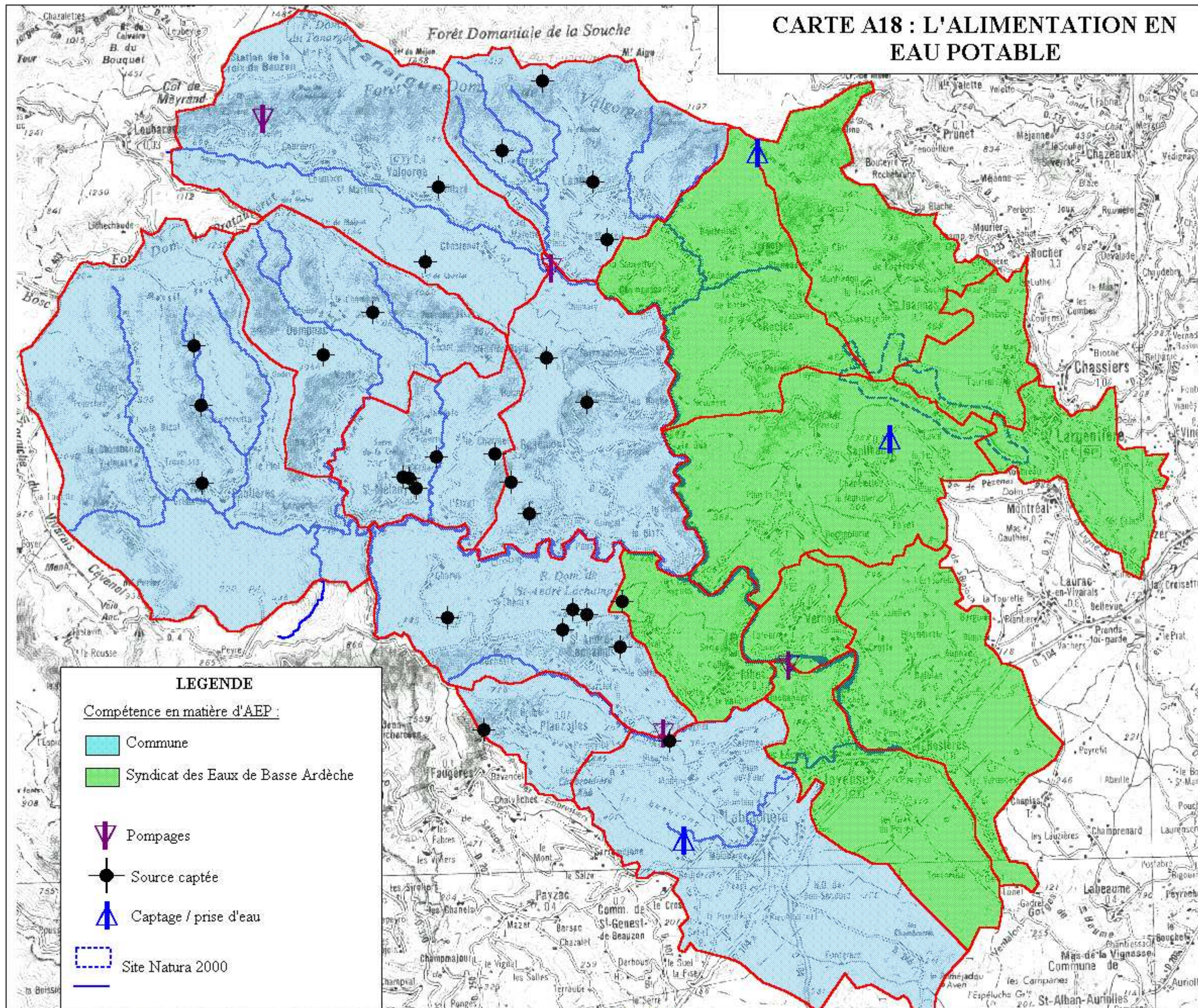


Réalisation :











# CARTE A18 : L'ALIMENTATION EN EAU POTABLE



## LEGENDE

### Compétence en matière d'AEP :

-  Commune
-  Syndicat des Eaux de Basse Ardèche
-  Pompages
-  Source captée
-  Captage / prise d'eau
-  Site Natura 2000



Document d'objectifs des rivières de la Beauce,  
de la Drobie et du vallon du Roubreau  
Site FR8201670, B26 partie rivière



Fond : IGN 100  
0 500 m 2000 m

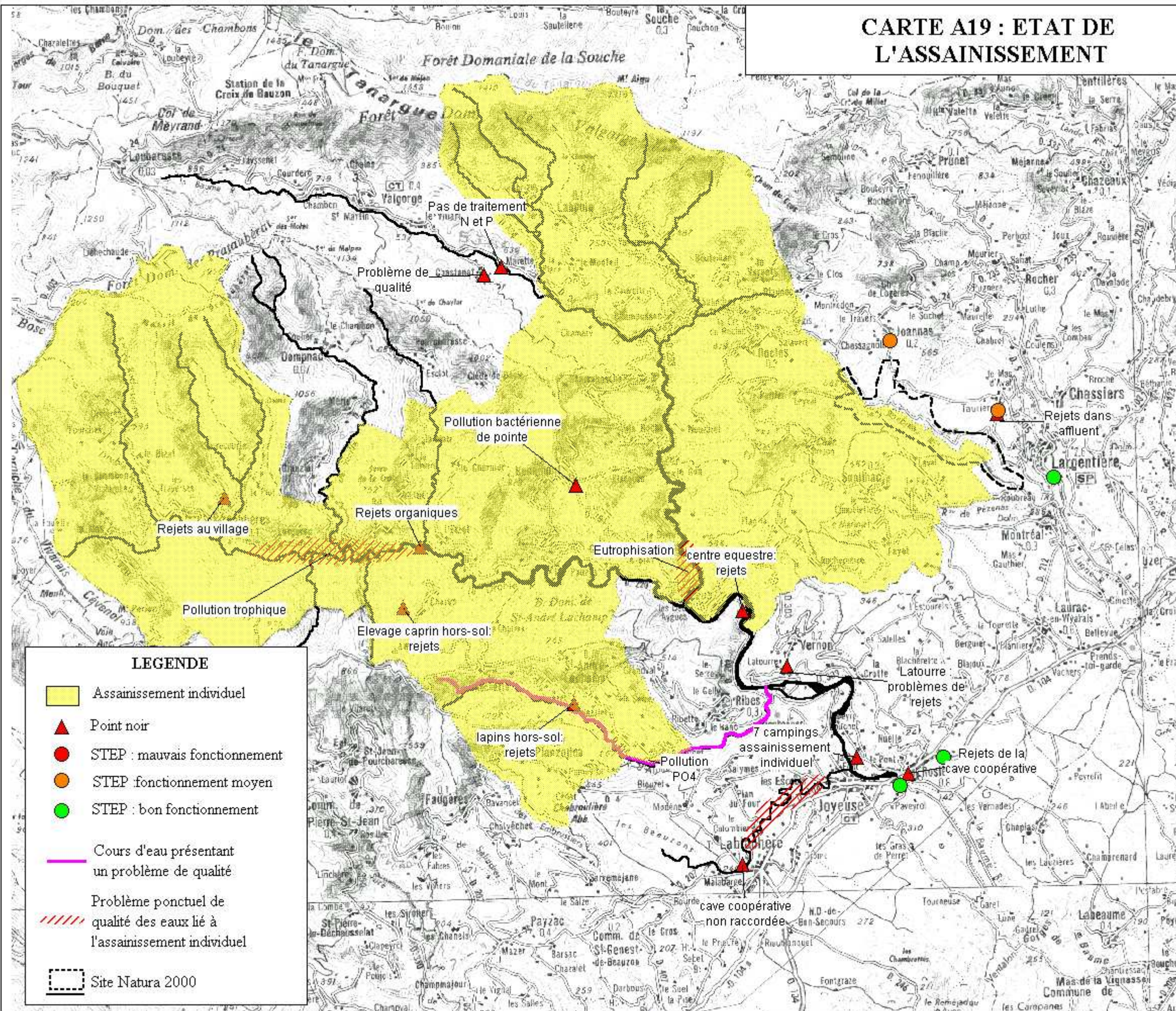


Réalisation :





# CARTE A19 : ETAT DE L'ASSAINISSEMENT



**LEGENDE**

- Assainissement individuel
- Point noir
- STEP : mauvais fonctionnement
- STEP : fonctionnement moyen
- STEP : bon fonctionnement
- Cours d'eau présentant un problème de qualité
- Problème ponctuel de qualité des eaux lié à l'assainissement individuel
- Site Natura 2000



# CARTE A20 : SENSIBILITE FACE A L'AMENAGEMENT D'ACCES AUX COURS D'EAU

