


COMMUNE DE MARIGNIER
Modification n°2 du PLU

 GOUVERNEMENT <i>Liberté Égalité Fraternité</i>	Examen au cas par cas réalisé par la personne publique responsable en application des articles R. 104-33 à R. 104-37 du code de l'urbanisme pour un plan local d'urbanisme
	Demande d'avis conforme à l'autorité environnementale sur l'absence de nécessité de réaliser une évaluation environnementale
Articles R. 104-33 à R. 104-37 du code de l'urbanisme	

En cas d'avis tacite, le formulaire sera publié sur le site Internet de l'autorité environnementale
Avant de remplir cette demande, lire attentivement la notice explicative.

Votre attention est appelée sur le fait que les réponses apportées dans les cases de ce formulaire constituent des éléments particuliers sur lesquels votre analyse prendra appui, mais ils ne constituent pas l'analyse qui est à développer (rubrique 6)

Cadre réservé à l'autorité environnementale		
Date de réception :	Date de demande de pièces complémentaires :	N° d'enregistrement
Cliquez ou appuyez ici pour entrer du texte.	Cliquez ou appuyez ici pour entrer du texte.	Cliquez ou appuyez ici pour entrer du texte.

1. Identification de la personne publique responsable
Dénomination
Commune de MARIGNIER
SIRET/SIREN
21740164500015
Coordonnées (adresse, téléphone, courriel)
Commune de MARIGNIER 43 avenue de la Mairie 74970 MARIGNIER Téléphone : 04 50 34 60 22
Nom, prénom et qualité de la personne physique habilitée à représenter la personne publique responsable
Christophe PERY - Maire de Marignier
Nom, prénom et qualité de la personne physique ressource (service technique, bureau d'étude, etc.)
Alizée GUEREQUIZ-service urbanisme de la commune
Coordonnées de la personne physique ressource (adresse, téléphone, courriel)
Mairie de MARIGNIER 43, avenue de la Mairie 74970 MARIGNIER Tel : 04.50.34.60.22 Courriel : aguerequiz@marignier.fr

2. Identification du PLU
2.1 Type de document concerné (PLU, PLU(i))
PLU
2.2 Intitulé du document
Modification n°2 du PLU
2.3 Le cas échéant, la date d'approbation et l'adresse du site Internet qui permet de prendre connaissance du document
https://www.marignier.fr PLU approuvé le 09/12/2019 Modification n°1 du PLU approuvée le 10/04/2024
2.4 Territoire (commune(s) ou EPCI) couvert par le PLU
MARIGNIER
2.5 Secteurs du territoire concernés par la procédure de révision, de modification ou de mise en compatibilité du PLU (matérialiser la localisation sur un document graphique)
<p>Auteur : aguerequiz@marignier.fr, le 07/04/2025 16:43 - - source : SIG CCFG (RGD73/74 - IGN - INSEE - CEREMA - DGFiP)</p>

3. Contexte de la planification
3.1 Documents de rang supérieur et documents applicables
Le territoire est-il couvert par un document de planification régionale (SAR, SDRIF, PADDUC, SRADDET) ?
<input checked="" type="checkbox"/> Oui <input type="checkbox"/> Non

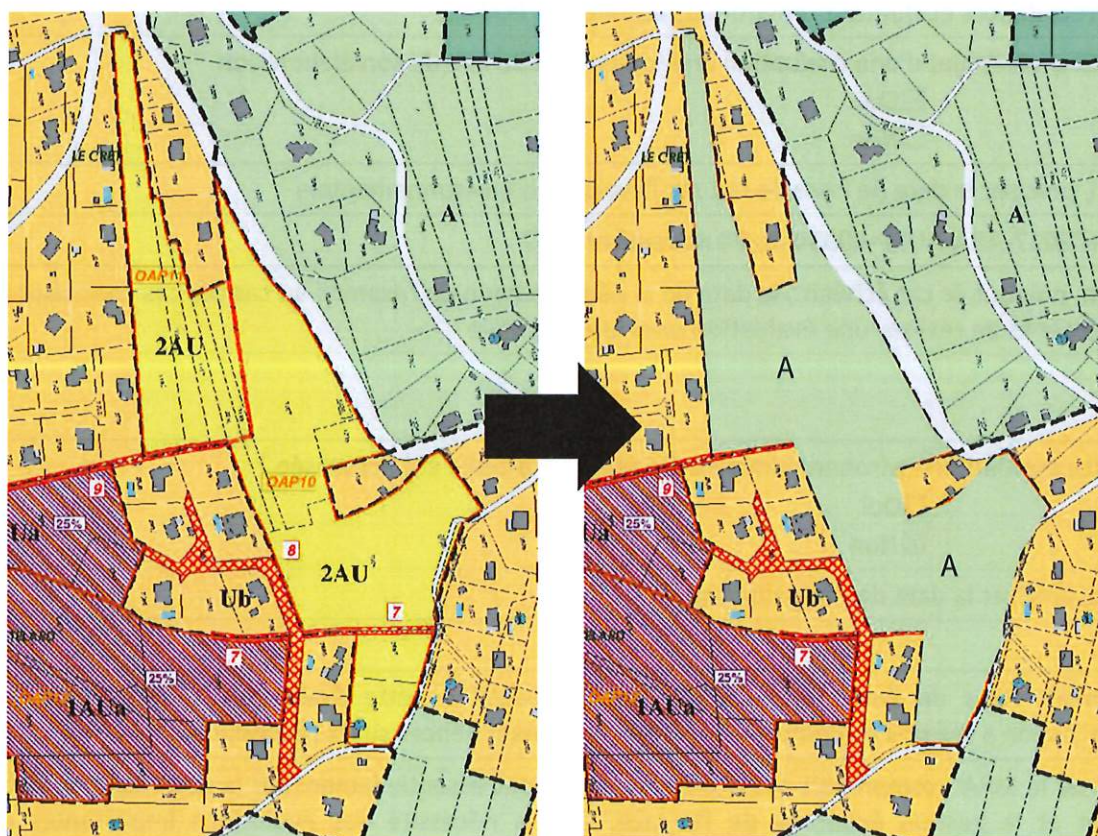
Si oui, nom du document et date d'approbation :
SRADDET de la Région Auvergne Rhône Alpes, approuvé le 10 avril 2020
Le territoire est-il couvert par un SCoT ?
<input checked="" type="checkbox"/> Oui <input type="checkbox"/> Non
Si oui, nom du SCoT et date d'approbation :
SCoT Faucigny-Glières
SCoT du Cœur du Faucigny en cours d'élaboration, à l'échelle de 4 EPCI.
Le territoire est-il couvert par d'autres types de documents exprimant une politique sectorielle (schéma d'aménagement et de gestion des eaux, plan de gestion des risques d'inondation, charte de parc naturel, PCAET, etc.) ?
Le PCAET a été approuvé en février 2020.

3.2 Précédentes évaluations environnementales du PLU
Le PLU a fait l'objet d'une évaluation environnementale lors de son élaboration
<input checked="" type="checkbox"/> Oui <input type="checkbox"/> Non
Si oui, préciser la date de l'avis de l'AE sur l'évaluation environnementale
Avis n°2017-ARA-AUPP-00354 du 24 novembre 2017
Si non, préciser, le cas échéant, la date de la décision issue de l'examen au cas par cas concluant à l'absence de nécessité de réaliser une évaluation environnementale
Si cette évaluation environnementale a été réalisée, a-t-elle été actualisée ?
<input type="checkbox"/> Oui <input checked="" type="checkbox"/> Non
Si oui, préciser la date de l'actualisation
//
Comment l'avis de l'autorité environnementale relatif à cette évaluation environnementale ou son actualisation a été pris en compte ? Expliquer les conséquences sur la procédure actuelle
<p>L'avis de la MRAE comprenait des observations portant essentiellement sur la non-maitrise de l'étalement urbain et la gestion économe de l'espace. Cela a nécessité des évolutions importantes en vue de l'approbation de 2019 :</p> <ul style="list-style-type: none"> - Nombreux reclassements en zone A ou N <p>Quelques exemples :</p>

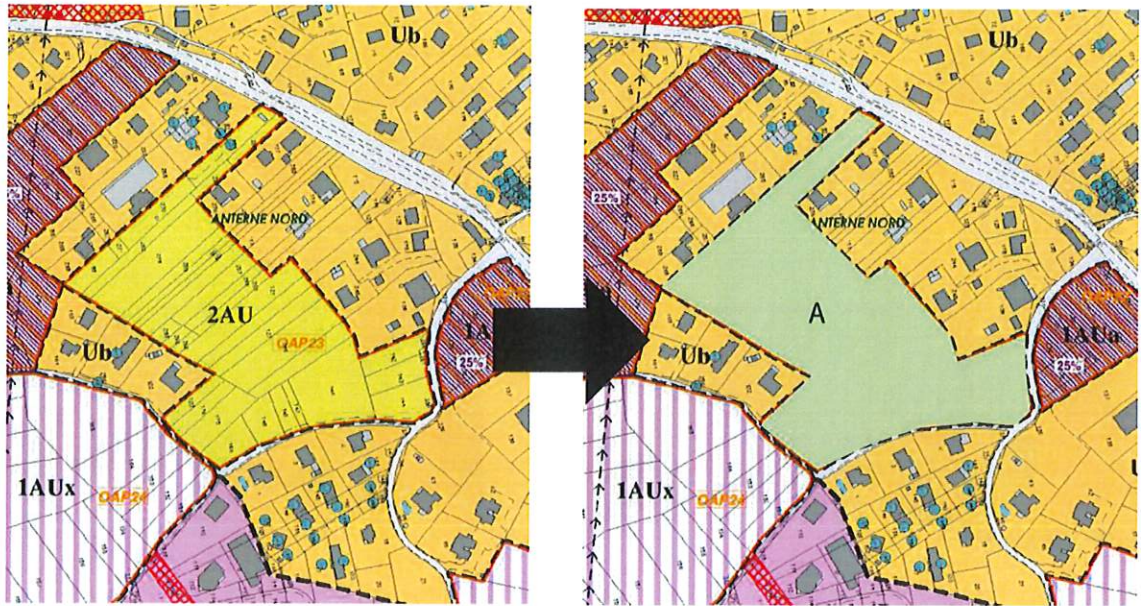
Secteur dit : « Les Rots » - Classé en 2AU (1.2 ha)



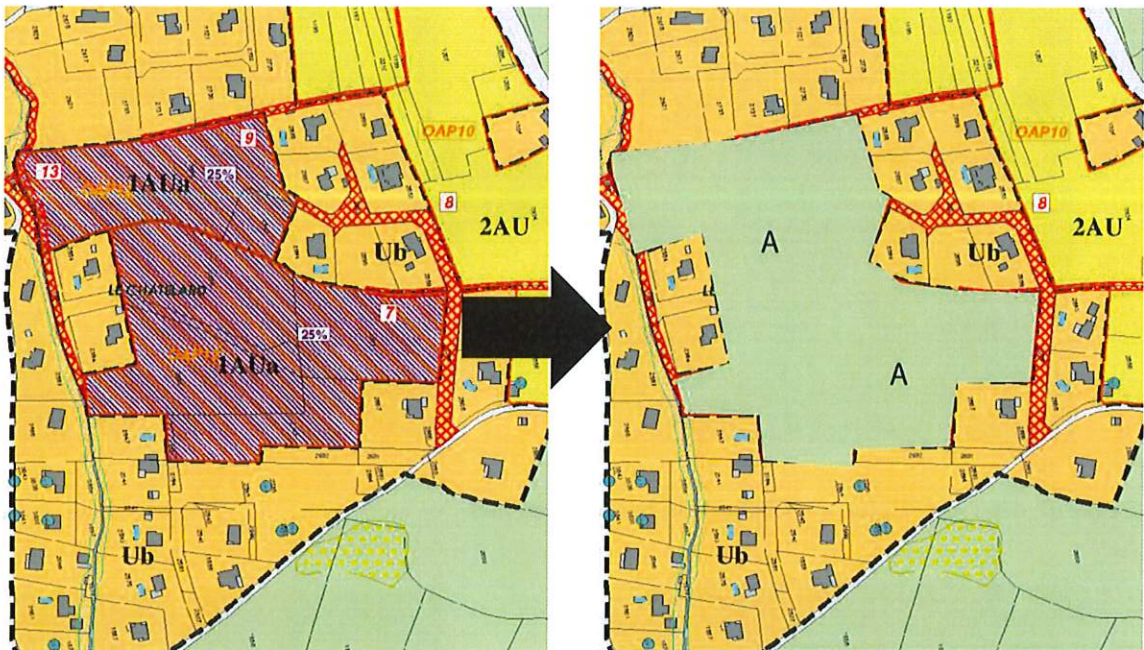
Secteur dit : « Coteau de Monnaz » - Classé en 2AU en deux sous-secteurs (3.9ha)

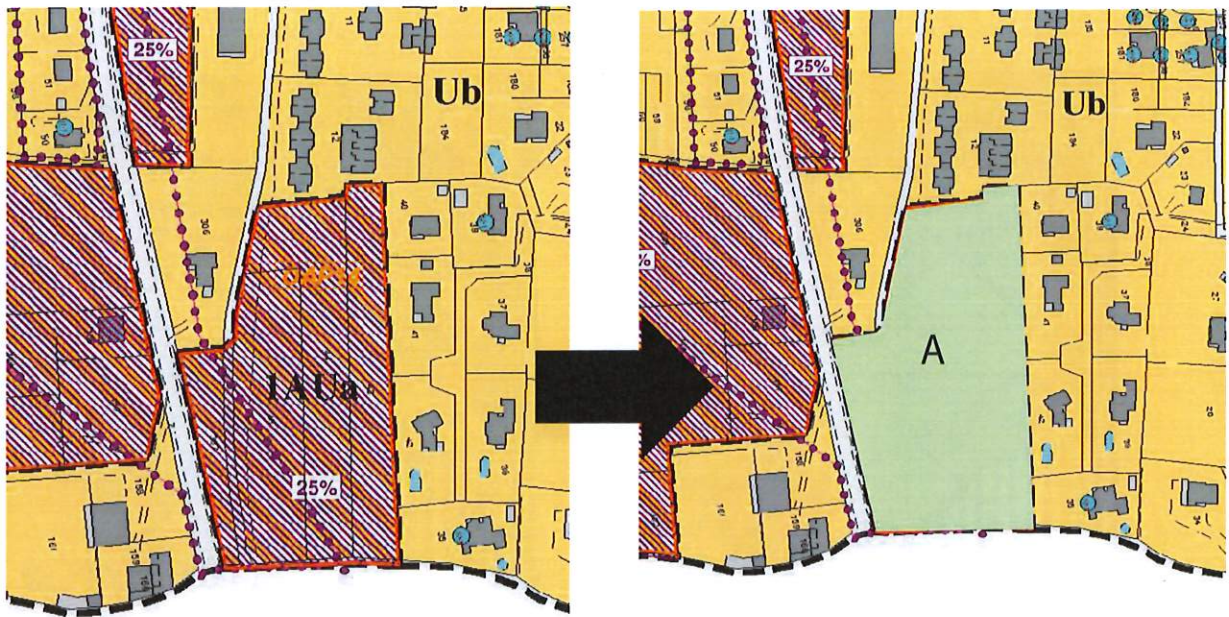


Secteur dit : « Anterne » - Classé en 2AU (2.7ha)

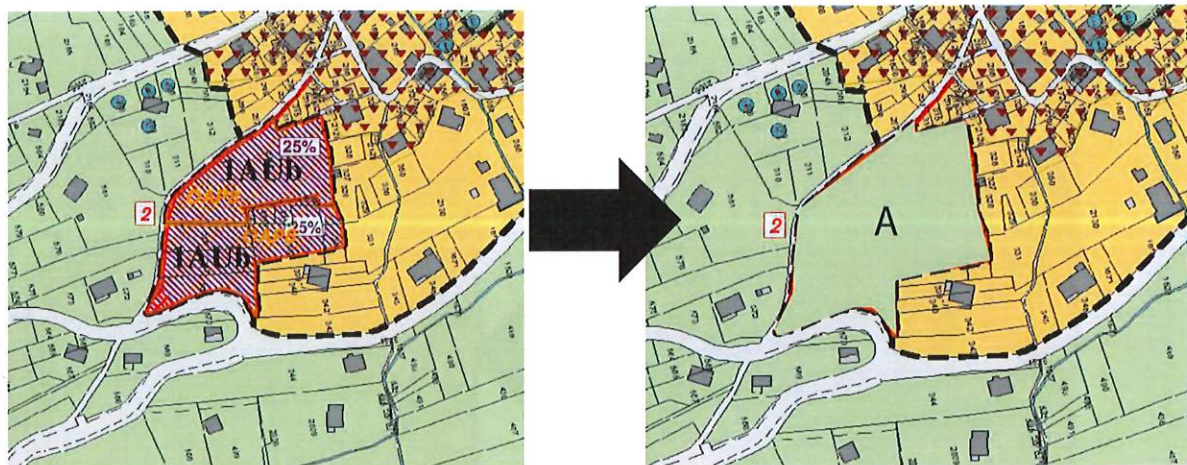


Secteur dit : « le Chatelard » - Classé en 1AUa en deux sous-secteurs (3.7ha)





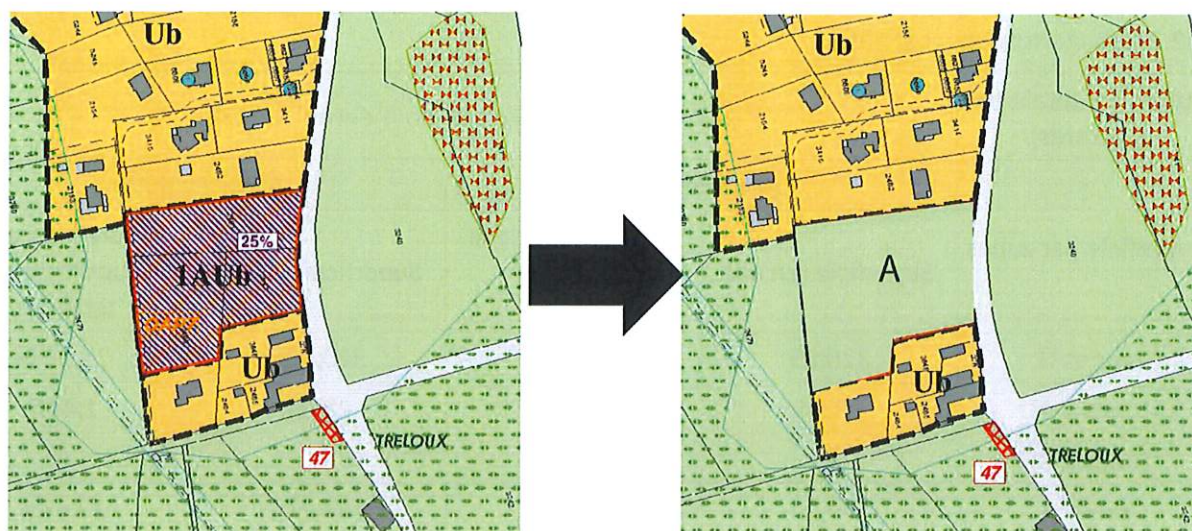
Secteur dit : « Ossat d'en bas » - Classé en 1AUb en deux sous-secteurs (0.69 ha)



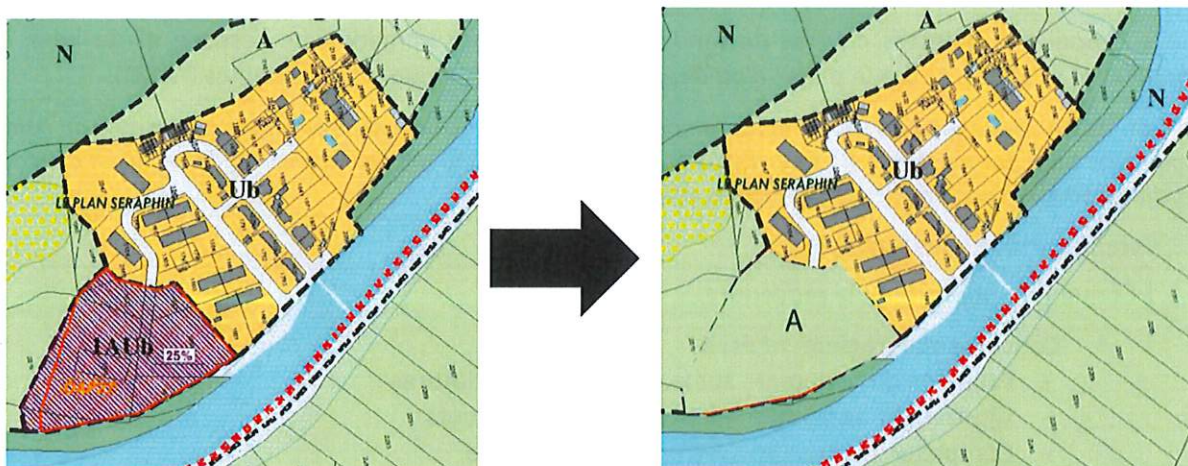
Secteur dit : « L'Auche » - Classé en 1AUb (0.87ha)



Secteur dit : «Treloux» - Classé en 1AUb (0.76ha)



Secteur dit : «Plan Séraphin » - Classé en 1AUb (0.99ha)



Depuis l'évaluation environnementale initiale, ou sa dernière actualisation, le PLU a fait l'objet d'une procédure d'évolution qui n'a pas fait l'objet d'évaluation environnementale

☐ Oui

☒ Non

Cliquez ou appuyez ici pour entrer du texte.

Si oui, préciser sa date d'approbation et son objet

Cliquez ou appuyez ici pour entrer du texte.

4. Type de procédure engagée et objectifs de la procédure donnant lieu à la saisine

4.1 Type de procédure (révision, modification, mise en compatibilité) et fondement juridique

Modification n°2 du PLU

4.2 Caractéristiques générales du territoire couvert par le PLU

4.2.1 Population concernée par le document, d'après le dernier recensement de la population (données INSEE)

4.2.2 Caractéristiques spatiales

Superficie totale (en hectares)	Cliquez ou appuyez ici pour entrer du texte.			
Superficie par zones	Actuellement		Après évolution	
	Superficie (en ha)	Pourcentage de la superficie du territoire	Superficie (en ha)	Pourcentage de superficie du territoire
zones U	320,69	15,44%	320,555	15,10 %
zones 1 AU	29,94	1,44%	29,94	1,44%
zones 2 AU	/	//	//	//
zones A	567,14	27,32%	567,275	27,66%
zones N	1194,31	55,8%	1194,31	55,8%
Total	2112,08	100%	2112,08	100%

4.2.3 Rappel des objectifs chiffrés de modération de la consommation de l'espace et de lutte contre l'étalement urbain fixés par le projet d'aménagement et de développement durables (PADD).

P11 du PADD : « Il s'agit de modérer la consommation foncière sur la commune en améliorant le ratio du nombre de logements créés par m2. Sur la période 2005-2017 ce ratio est de 570 m2 par logements, l'objectif est de réduire de l'ordre de 50 % ce ratio pour les 15 prochaines années »

4.3 Caractéristiques de la procédure

4.3.1 Contenu et objectifs de la procédure

- **Concernant le règlement écrit**
 - Précision du règlement sur la claire-voie des clôtures
 - Ajustement de la règle relative aux affouillements
 - Compléter le glossaire avec un nouveau terme
 - Précision du règlement sur la collecte des eaux pluviales
 - Modification de la hauteur maximale des annexes aux habitations
 - Modification du pourcentage d'espace vert lors d'une construction d'habitation individuelle (jusqu'à 2 logements)
- **Concernant le règlement graphique**
 - Reclasser certaines parcelles en zone Ue compte tenu de leur occupation du sol existante ou à venir.
 - Reclasser certaines parcelles en zone A, conformément au jugement rendu le 14 septembre 2023 par le tribunal administratif de Grenoble.

4.3.2 La procédure a pour objet d'ouvrir une ou des zones à l'urbanisation ou de pouvoir autoriser des constructions

☐ Oui

☒ Non

Si oui, préciser la localisation et la superficie

Les incidences sur l'environnement de cette ouverture à l'urbanisation, ainsi que les incidences au regard des objectifs de conservation d'un site Natura 2000 ou, pour les territoires ultra-marins, au regard

des objectifs de conservation des espaces nécessaires aux fonctionnalités écologiques ont-elles été analysées dans l'évaluation environnementale initiale ou dans sa version actualisée ? <input type="checkbox"/> Oui <input checked="" type="checkbox"/> Non
Si oui, préciser les pages de l'évaluation environnementale initiale ou de son actualisation et l'adresse du site internet qui permet de prendre connaissance du document
4.3.3 La procédure a pour objet ou pour effet d'augmenter la densité de certains secteurs <input type="checkbox"/> Oui <input checked="" type="checkbox"/> Non
Si oui, préciser la localisation et la superficie
Cliquez ou appuyez ici pour entrer du texte.

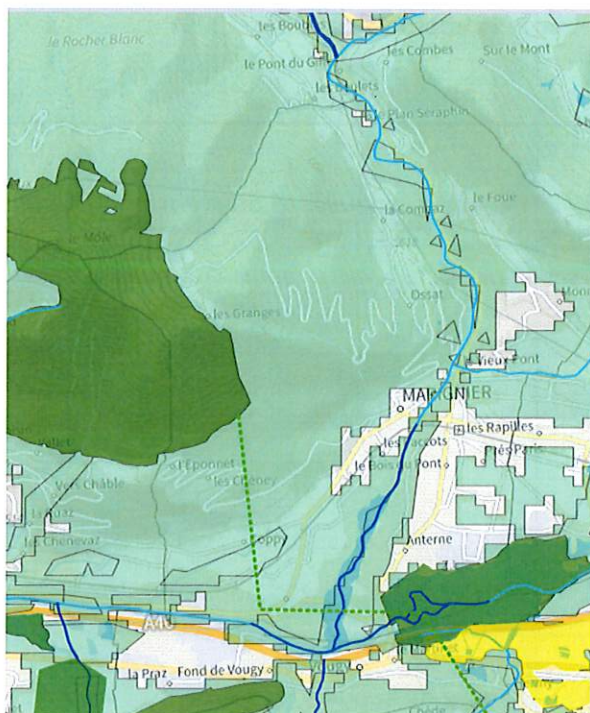
4.3.4 La procédure a pour objet :
- de créer un espace boisé classé <input type="checkbox"/> Oui <input checked="" type="checkbox"/> Non
Si oui, préciser la localisation et la superficie
Cliquez ou appuyez ici pour entrer du texte.
- de déclasser un espace boisé classé <input type="checkbox"/> Oui <input checked="" type="checkbox"/> Non
Si oui, préciser la localisation et la superficie
Cliquez ou appuyez ici pour entrer du texte.
- de classer de nouveaux espaces agricoles, naturels ou forestiers <input checked="" type="checkbox"/> Oui <input type="checkbox"/> Non
Si oui, préciser la localisation et les superficies
Suite à un recours en annulation du PLU, le tribunal administratif de Grenoble, par jugement du 14 septembre 2023, a demandé à reclasser les parcelles cadastrées section AE n°10, 11 et 31 en zone A pour une surface totale d'environ 1350 m²
- de déclasser un espace agricole, naturel ou forestier <input type="checkbox"/> Oui <input checked="" type="checkbox"/> Non
Si oui, préciser la localisation et les superficies
Cliquez ou appuyez ici pour entrer du texte.
- de créer de nouvelles protections environnementales <input type="checkbox"/> Oui <input checked="" type="checkbox"/> Non
Si oui, préciser les protections et leurs superficies
Cliquez ou appuyez ici pour entrer du texte.
- de supprimer une protection édictée en raison des risques de nuisance, qualité des sites, paysages, milieux naturels

<input type="checkbox"/> Oui <input checked="" type="checkbox"/> Non
Si oui, préciser les protections et leurs superficies
Cliquez ou appuyez ici pour entrer du texte.
4.4 Mise en compatibilité du PLU dans le cadre d'une déclaration de projet
– Description de l'opération ou du projet nécessitant la mise en compatibilité et indications des éléments devant être mis en compatibilité avec le projet
Cliquez ou appuyez ici pour entrer du texte.
– Le projet concerné par la mise en compatibilité est soumis à évaluation environnementale : <input type="checkbox"/> Oui <input type="checkbox"/> Non
Si oui, préciser l'adresse du site internet qui permet de prendre connaissance de la décision issue de l'examen au cas par cas ou de l'étude d'impact du projet concerné par la mise en compatibilité
Cliquez ou appuyez ici pour entrer du texte.
4.5 Mise en compatibilité du PLU dans le cadre d'une procédure intégrée (L. 300-6-1)
– Description de l'opération ou du projet nécessitant la mise en compatibilité et indications des éléments devant être mis en compatibilité avec le projet
– Le projet concerné par la mise en compatibilité est soumis à évaluation environnementale : <input type="checkbox"/> Oui <input type="checkbox"/> Non
Si oui, préciser l'adresse du site internet qui permet de prendre connaissance de la décision issue de l'examen au cas par cas ou de l'étude d'impact du projet concerné par la mise en compatibilité
Cliquez ou appuyez ici pour entrer du texte.
4.6 Mise en compatibilité du PLU avec un document supérieur
– Document(s) avec le(s)quel(s) le PLU est mis en compatibilité : parmi les documents listés à la rubrique 3.1, intitulé du document, date d'approbation et l'adresse du site internet qui permet de prendre connaissance du document
Cliquez ou appuyez ici pour entrer du texte.
– Motif pour lequel le PLU est mis en compatibilité
Cliquez ou appuyez ici pour entrer du texte.
4.7 La procédure a des effets au-delà des frontières nationales
<input type="checkbox"/> Oui <input checked="" type="checkbox"/> Non
Si oui, préciser les effets
Cliquez ou appuyez ici pour entrer du texte.

ZONES HUMIDES



SRADET



5. Sensibilité environnementale du territoire concerné par la procédure

5.1 Le plan local d'urbanisme est concerné par :

	Oui	Non	Si oui, précisez
Les dispositions de la loi montagne	<input checked="" type="checkbox"/>	<input type="checkbox"/>	L'ensemble du territoire est soumis à la Loi Montagne. Toutefois, le projet ne remet pas en cause les dispositions prévues par la Loi Montagne.

Les dispositions de la loi littoral	<input type="checkbox"/>	<input checked="" type="checkbox"/>	Cliquez ou appuyez ici pour entrer du texte.
Un site désigné Natura 2000 en application de l'article L. 414-1 du code de l'environnement (ZICO, ZPS, ZSC)	<input checked="" type="checkbox"/>	<input type="checkbox"/>	Vallée de l'Arve
Un cœur de parc national délimité en application de l'article L. 331-2 du code de l'environnement	<input type="checkbox"/>	<input checked="" type="checkbox"/>	Cliquez ou appuyez ici pour entrer du texte.
Une réserve naturelle ou un périmètre de protection autour d'une réserve institués en application, respectivement, des articles L. 332-1 et L. 332-16 du code de l'environnement	<input type="checkbox"/>	<input checked="" type="checkbox"/>	Cliquez ou appuyez ici pour entrer du texte.
Un site inscrit ou classé en application des articles L. 341-1 et L. 341-2 du code de l'environnement	<input type="checkbox"/>	<input checked="" type="checkbox"/>	Cliquez ou appuyez ici pour entrer du texte.
Un plan de prévention des risques technologiques prévu à l'article L. 515-15 du code de l'environnement	<input type="checkbox"/>	<input checked="" type="checkbox"/>	Cliquez ou appuyez ici pour entrer du texte.
Un plan de prévention des risques naturels prévisibles prévu à l'article L. 562-1 du code de l'environnement	<input checked="" type="checkbox"/>	<input type="checkbox"/>	PPRI approuvé le 18/06/2009
Un périmètre des servitudes relatives aux installations classées pour la protection de l'environnement instituées en application de l'article L. 515-8 du code de l'environnement	<input type="checkbox"/>	<input checked="" type="checkbox"/>	Cliquez ou appuyez ici pour entrer du texte.
Un périmètre des servitudes sur des terrains pollués, sur l'emprise des sites de stockage de déchets, sur l'emprise d'anciennes carrières ou dans le voisinage d'un site de stockage géologique de dioxyde de carbone instituées en application de l'article L. 515-12 du code de l'environnement	<input type="checkbox"/>	<input checked="" type="checkbox"/>	Cliquez ou appuyez ici pour entrer du texte.
Un plan de prévention des risques miniers prévus à l'article L. 174-5 du code minier	<input type="checkbox"/>	<input checked="" type="checkbox"/>	Cliquez ou appuyez ici pour entrer du texte.
Un site patrimonial remarquable créé en application des articles L. 631-1 et L. 632-2 du code du patrimoine	<input type="checkbox"/>	<input checked="" type="checkbox"/>	Cliquez ou appuyez ici pour entrer du texte.
Des abords des monuments historiques prévus aux articles L. 621-30 et L. 621-31 du code du patrimoine	<input type="checkbox"/>	<input checked="" type="checkbox"/>	
Une zone humide prévue à l'article L. 211-1 du code de l'environnement	<input checked="" type="checkbox"/>	<input type="checkbox"/>	Cf carte ci-dessus
Une trame verte et bleue prévue à l'article L. 371-1 du code de l'environnement (préciser réservoir de biodiversité et/ou corridor écologique)	<input checked="" type="checkbox"/>	<input type="checkbox"/>	Cf carte ci dessus SRADDET

Une ZNIEFF (préciser type I ou II) prévue à l'article L. 411-1 A du code de l'environnement	<input checked="" type="checkbox"/>	<input type="checkbox"/>	<p><u>ZNIEFF DE TYPE I</u></p> <p>74000025 – Môle et son flanc Sud 74150001 – Rives de l'Arve d'Anterne aux Valignons</p> <p><u>ZNIEFF II</u></p> <p>7415 – Ensemble fonctionnel de la rivière Arve et de ses annexes</p>
Un espace naturel sensible prévu à l'article L. 113-8 du code de l'urbanisme	<input type="checkbox"/>	<input checked="" type="checkbox"/>	Cliquez ou appuyez ici pour entrer du texte.
Un espace concerné par : - un arrêté de protection de biotope prévu à l'article R. 411-15 du code de l'environnement ; - un arrêté le listant comme un site d'intérêt géologique prévu à l'article R. 411-17-1 du même code ; - un arrêté le listant comme une zone prioritaire pour la biodiversité prévue à l'article R. 411-17-3 du même code	<input type="checkbox"/>	<input checked="" type="checkbox"/>	Cliquez ou appuyez ici pour entrer du texte.
Un espace boisé classé prévu à l'article L. 113-1 du code de l'urbanisme, une forêt de protection prévue à l'article L. 141-1 du code forestier	<input type="checkbox"/>	<input checked="" type="checkbox"/>	Cliquez ou appuyez ici pour entrer du texte.
Autre protection	<input type="checkbox"/>	<input checked="" type="checkbox"/>	Cliquez ou appuyez ici pour entrer du texte.
5.2 Le ou les secteurs qui font l'objet de la procédure donnant lieu à la saisine sont concernés par :			
	Oui	Non	Si oui, précisez
Les dispositions de la loi montagne	<input checked="" type="checkbox"/>	<input type="checkbox"/>	Pas de dérogation au principe d'extension limitée ou d'urbanisation en continuité
Les dispositions de la loi littoral	<input type="checkbox"/>	<input checked="" type="checkbox"/>	Cliquez ou appuyez ici pour entrer du texte.
Un plan de prévention des risques technologiques prévu à l'article L. 515-15 du code de l'environnement	<input type="checkbox"/>	<input checked="" type="checkbox"/>	Cliquez ou appuyez ici pour entrer du texte.
Un plan de prévention des risques naturels prévisibles prévu à l'article L. 562-1 du code de l'environnement	<input checked="" type="checkbox"/>	<input type="checkbox"/>	PPRI approuvé le 18/06/2009
Un périmètre des servitudes relatives aux installations classées pour la protection de l'environnement instituées en application de l'article L. 515-8 du code de l'environnement	<input type="checkbox"/>	<input checked="" type="checkbox"/>	Cliquez ou appuyez ici pour entrer du texte.
Un périmètre des servitudes sur des terrains pollués, sur l'emprise des sites de stockage de déchets, sur l'emprise d'anciennes carrières ou dans le voisinage d'un site de stockage géologique de dioxyde de carbone	<input type="checkbox"/>	<input checked="" type="checkbox"/>	Cliquez ou appuyez ici pour entrer du texte.

instituées en application de l'article L. 515-12 du code de l'environnement			
Un plan de prévention des risques miniers prévus à l'article L. 174-5 du code minier	<input type="checkbox"/>	<input checked="" type="checkbox"/>	Cliquez ou appuyez ici pour entrer du texte.
Autre protection	<input type="checkbox"/>	<input checked="" type="checkbox"/>	Cliquez ou appuyez ici pour entrer du texte.
5.3 Le ou les secteurs qui font l'objet de la procédure donnant lieu à la saisine se situent dans ou à proximité :			
	Oui	Non	Lequel et à quelle distance ?
D'un site désigné Natura 2000 en application de l'article L. 414-1 du code de l'environnement (ZICO, ZPS, ZSC)	<input type="checkbox"/>	<input checked="" type="checkbox"/>	Cliquez ou appuyez ici pour entrer du texte.
D'un cœur de parc national délimité en application de l'article L. 331-2 du code de l'environnement	<input type="checkbox"/>	<input checked="" type="checkbox"/>	Cliquez ou appuyez ici pour entrer du texte.
D'une réserve naturelle ou un périmètre de protection autour d'une réserve institués en application, respectivement, de l'article L. 332-1 et des articles L. 332-16 à L. 332-18 du code de l'environnement	<input type="checkbox"/>	<input checked="" type="checkbox"/>	Cliquez ou appuyez ici pour entrer du texte.
D'un site inscrit ou classé en application des articles L. 341-1 et L. 341-2 du code de l'environnement	<input type="checkbox"/>	<input checked="" type="checkbox"/>	

D'un site patrimonial remarquable créé en application des articles L. 631-1 et L. 632-2 du code du patrimoine	<input type="checkbox"/>	<input checked="" type="checkbox"/>	Cliquez ou appuyez ici pour entrer du texte.
D'un abord des monuments historiques prévus aux articles L. 621-30 et L. 621-31 du code du patrimoine	<input type="checkbox"/>	<input checked="" type="checkbox"/>	
D'une zone humide prévue à l'article L. 211-1 du code de l'environnement	<input type="checkbox"/>	<input checked="" type="checkbox"/>	Cliquez ou appuyez ici pour entrer du texte.
D'une trame verte et bleue prévue à l'article L. 371-1 du code de l'environnement (préciser réservoir de biodiversité et/ou corridor écologique)	<input type="checkbox"/>	<input checked="" type="checkbox"/>	Cliquez ou appuyez ici pour entrer du texte.
D'une ZNIEFF (préciser type I ou II) prévue à l'article L. 411-1 A du code de l'environnement	<input checked="" type="checkbox"/>	<input type="checkbox"/>	<u>ZNIEFF II</u> 7415 – Ensemble fonctionnel de la rivière Arve et de ses annexes
D'un espace naturel sensible prévu à l'article L. 113-8 du code de l'urbanisme	<input type="checkbox"/>	<input checked="" type="checkbox"/>	Cliquez ou appuyez ici pour entrer du texte.
D'un espace concerné par : - un arrêté de protection de biotope prévu à l'article R. 411-15 du code de l'environnement ; - un arrêté le listant comme un site d'intérêt géologique prévu à l'article R. 411-17-1 du même code ;	<input type="checkbox"/>	<input checked="" type="checkbox"/>	

- un arrêté le listant comme une zone prioritaire pour la biodiversité prévue à l'article R. 411-17-3 du même code			
D'un espace boisé classé prévu à l'article L. 113-1 du code de l'urbanisme, une forêt de protection prévue à l'article L. 141-1 du code forestier	<input type="checkbox"/>	<input checked="" type="checkbox"/>	Cliquez ou appuyez ici pour entrer du texte.
D'un secteur délimité par le plan local d'urbanisme en application de l'article L. 151-19 du code de l'urbanisme	<input type="checkbox"/>	<input checked="" type="checkbox"/>	Cliquez ou appuyez ici pour entrer du texte.
D'un secteur délimité par le plan local d'urbanisme en application de l'article L. 151-23 du code de l'urbanisme	<input type="checkbox"/>	<input checked="" type="checkbox"/>	
Autre protection	<input type="checkbox"/>	<input checked="" type="checkbox"/>	Cliquez ou appuyez ici pour entrer du texte.

5.4 Des constructions à usage d'habitation ou des établissements recevant du public sont-ils prévus dans des zones de nuisances (nuisances sonores, qualité de l'air, pollution des sols, etc.) ?

☐ Oui
☒ Non

Si oui, précisez :

Cliquez ou appuyez ici pour entrer du texte.

6. Auto-évaluation

L'auto-évaluation doit **identifier** les effets potentiels de la procédure qui fait l'objet du présent formulaire compte-tenu de sa nature, de sa localisation – c'est-à-dire en prenant en compte la sensibilité du territoire concerné - et **expliquer** pourquoi la procédure concernée n'est pas susceptible d'avoir des incidences notables sur l'environnement.

Voir additif au rapport de présentation

7. Autres procédures consultatives

7.1 Date prévisionnelle de transmission du projet aux personnes publiques associées

juillet 2025

7.2 Autres consultations envisagées (consultations obligatoires et facultatives)

Cliquez ou appuyez ici pour entrer du texte.

7.3 Procédure de participation du public envisagée

- enquête publique

☒ Oui

☐ Non

- participation du public par voie électronique

☐ Oui

☒ Non

- enquête publique unique organisée avec une ou plusieurs autres procédures

☐ Oui

☒ Non

Si oui, préciser lesquelles

Cliquez ou appuyez ici pour entrer du texte.

- autre, préciser les modalités

Cliquez ou appuyez ici pour entrer du texte.

8. Annexes

8.1 Annexes obligatoires

1	Dossier de révision, modification ou mise en compatibilité du PLU (comprenant notamment, le cas échéant, l'exposé des motifs des changements apportés)	<input checked="" type="checkbox"/>
2	Documents graphiques matérialisant la localisation des secteurs du territoire concernés par la procédure soumise à l'avis de l'autorité environnementale et comportant des zooms qui permettent de localiser et identifier les secteurs avant et après mise en œuvre des opérations (<i>rubrique 2.5</i>).	<input checked="" type="checkbox"/>
3	L'auto-évaluation (<i>rubrique 6</i>)	<input checked="" type="checkbox"/>
4	Version dématérialisée du document mentionné dans les rubriques 2.3, 4.3.2, 4.4, 4.5 et 4.6 lorsqu'il n'est pas consultable sur un site <i>Internet</i>	<input type="checkbox"/>

8.2 Autres annexes volontairement transmises par le déposant

Veuillez préciser les annexes jointes au présent formulaire, ainsi que les rubriques auxquelles elles se rattachent

Arrêté de prescription modification n°2 PLU Marignier

9. Engagement et signature

Je certifie sur l'honneur l'exactitude des renseignements ci-dessus
(personne publique responsable)

Fait à	Marignier	Le	28/04/2025	Cliquez ou appuyez ici pour entrer du texte.
Nom	PERY	Prénom	Christophe	
Qualité	Maire de Marignier			

Signature

**Le Maire
Christophe PERY**

