




Liberté • Égalité • Fraternité

RÉPUBLIQUE FRANÇAISE

Ministère chargé de l'environnement

Demande d'examen au cas par cas préalable à la réalisation d'une étude d'impact

Article R. 122-3 du code de l'environnement



N° 14734*01

Ce formulaire n'est pas applicable aux installations classées pour la protection de l'environnement

Ce formulaire sera publié sur le site internet de l'autorité administrative de l'Etat compétente en matière d'environnement

Avant de remplir cette demande, lire attentivement la notice explicative

Cadre réservé à l'administration

Date de réception :

23/08/2012

Dossier complet le :

N° d'enregistrement :

2012-32

1. Intitulé du projet

Défichement de 0,3 ha sur la commune de Saint Préjet d'Allier

2. Identification du maître d'ouvrage ou du pétitionnaire

2.1 Personne physique

Nom

Prénom

2.2 Personne morale

Dénomination ou raison sociale

Commune de Saint Préjet d'Allier

Nom, prénom et qualité de la personne habilitée à représenter la personne morale

MOREL Jean-Claude, Maire

RCS / SIRET

12141310212001000161

Forme juridique

Collectivité locale

Joignez à votre demande le document CERFA n° 14734*01

3. Rubrique(s) applicable(s) du tableau des seuils et critères annexé à l'article R. 122-2 du code de l'environnement et dimensionnement correspondant du projet

N° de rubrique et sous rubrique	Caractéristiques du projet au regard des seuils et critères de la rubrique
51° a)	Défichement de 0,3 ha

4. Caractéristiques générales du projet

Doivent être annexées au présent formulaire les pièces énoncées à la rubrique 8.1

4.1 Nature du projet

Défichement de 0,3 ha

4.2 Objectifs du projet

Transformation en terre arable

4.3 Décrivez sommairement le projet

4.3.1 dans sa phase de réalisation

Le défichement sera réalisé par abattage, débordage mécanisés et arrachage de rochers entre octobre et décembre 2012. L'entèvement des grumes se fera par camion grutier par la voie communale contiguë

4.3.2 dans sa phase d'exploitation

Pas de phase d'exploitation concernant le défichement

4.4.1 A quelle(s) procédure(s) administrative(s) d'autorisation le projet a-t-il été ou sera-t-il soumis ?

La décision de l'autorité administrative de l'Etat compétente en matière d'environnement devra être jointe au(x) dossier(s) d'autorisation(s).

Autorisation de défichement. Projet soumis à évaluation d'incidence Natura 2000

4.4.2 Précisez ici pour quelle procédure d'autorisation ce formulaire est rempli

Autorisation de défichement

4.5 Dimensions et caractéristiques du projet et superficie globale (assiette) de l'opération - préciser les unités de mesure utilisées

Grandeurs caractéristiques	Valeur
Superficie défichée	0,3 ha
Superficie du massif	?

4.6 Localisation du projet

Adresse

Foumeyron
43580 SAINT PREJET
D'ALLIER

Coordonnées géographiques¹

Long. 03° 39' 32" E Lat. 44° 56' 17" N

Pour les rubriques 5° a), 6° b) et d), 8°, 10°, 18°, 28° a) et b), 32° ; 41° et 42° :

Point de départ :

Long. ___ ° ___ ' ___ " Lat. ___ ° ___ ' ___ "

Point d'arrivée :

Long. ___ ° ___ ' ___ " Lat. ___ ° ___ ' ___ "

Communes traversées :

4.7 S'agit-il d'une modification/extension d'une installation ou d'un ouvrage existant ?

Oui

Non

4.7.1 Si oui, cette installation ou cet ouvrage a-t-il fait l'objet d'une étude d'impact ?

Oui

Non

4.7.2 Si oui, à quelle date a-t-il été autorisé ?

4.8 Le projet s'inscrit-il dans un programme de travaux ?

Oui

Non

Si oui, de quels projets se compose le programme ?

5. Sensibilité environnementale de la zone d'implantation envisagée

5.1 Occupation des sols

Quel est l'usage actuel des sols sur le lieu de votre projet ?

Bois constitué essentiellement de pins

Existe-t-il un ou plusieurs documents d'urbanisme (ensemble des documents d'urbanisme concernés) réglementant l'occupation des sols sur le lieu/tracé de votre projet ?

Oui

Non

Si oui, intitulé et date d'approbation :
Précisez le ou les règlements
applicables à la zone du projet

Pour les rubriques 33° à 37°, le ou les documents ont-ils fait l'objet d'une évaluation
environnementale ? Oui Non

5.2 Enjeux environnementaux dans la zone d'implantation envisagée :

Complétez le tableau suivant, par tous moyens utiles, notamment à partir des informations disponibles sur le site internet
<http://www.developpement-durable.gouv.fr/etude-impact>

Le projet se situe-t-il :	Oui	Non	Lequel/Laquelle ?
dans une zone naturelle d'intérêt écologique, faunistique et floristique de type I ou II (ZNIEFF) ou couverte par un arrêté de protection de biotope ?	<input checked="" type="checkbox"/>	<input type="checkbox"/>	ZNIEFF type 2 Haute vallée de l'Allier
en zone de montagne ?	<input checked="" type="checkbox"/>	<input type="checkbox"/>	
sur le territoire d'une commune littorale ?	<input type="checkbox"/>	<input checked="" type="checkbox"/>	
dans un parc national, un parc naturel marin, une réserve naturelle (régionale ou nationale) ou un parc naturel régional ?	<input type="checkbox"/>	<input checked="" type="checkbox"/>	
sur un territoire couvert par un plan de prévention du bruit, arrêté ou le cas échéant, en cours d'élaboration ?	<input type="checkbox"/>	<input checked="" type="checkbox"/>	
dans une aire de mise en valeur de l'architecture et du patrimoine ou une zone de protection du patrimoine architectural, urbain et paysager ?	<input type="checkbox"/>	<input checked="" type="checkbox"/>	
dans une zone humide ayant fait l'objet d'une délimitation ?	<input type="checkbox"/>	<input checked="" type="checkbox"/>	
dans une commune couverte par un plan de prévention des risques naturels prévisibles ou par un plan de prévention des risques technologiques ?	<input type="checkbox"/>	<input checked="" type="checkbox"/>	
si oui, est-il prescrit ou approuvé ?	<input type="checkbox"/>	<input type="checkbox"/>	
dans un site ou sur des sols pollués ?	<input type="checkbox"/>	<input checked="" type="checkbox"/>	
dans une zone de répartition des eaux ?	<input type="checkbox"/>	<input checked="" type="checkbox"/>	

dans un périmètre de protection rapprochée d'un captage d'eau destiné à l'alimentation humaine ?	<input type="checkbox"/>	<input checked="" type="checkbox"/>	
dans un site inscrit ou classé ?	<input type="checkbox"/>	<input checked="" type="checkbox"/>	
Le projet se situe-t-il, dans ou à proximité :	Oui	Non	Lequel et à quelle distance ?
d'un site Natura 2000 ?	<input checked="" type="checkbox"/>	<input type="checkbox"/>	ZPS Haut Val d'Allier
d'un monument historique ou d'un site classé au patrimoine mondial de l'UNESCO ?	<input type="checkbox"/>	<input checked="" type="checkbox"/>	

6. Caractéristiques de l'impact potentiel du projet sur l'environnement et la santé humaine

6.1 Le projet envisagé est-il susceptible d'avoir les incidences suivantes ?

Veillez compléter le tableau suivant :

Domaines de l'environnement :		Oui	No n	De quelle nature ? De quelle importance ? Appréciez sommairement l'impact potentiel
Ressources	Engendre-t-il des prélèvements d'eau ?	<input type="checkbox"/>	<input checked="" type="checkbox"/>	
	Impliquera-t-il des drainages / ou des modifications prévisibles des masses d'eau souterraines ?	<input type="checkbox"/>	<input checked="" type="checkbox"/>	
	Est-il excédentaire en matériaux ?	<input type="checkbox"/>	<input checked="" type="checkbox"/>	
	Est-il déficitaire en matériaux ? Si oui, utilise-t-il les ressources naturelles du sol ou du sous-sol ?	<input type="checkbox"/>	<input checked="" type="checkbox"/>	
Milieu naturel	Est-il susceptible d'entraîner des perturbations, des dégradations, des destructions de la biodiversité existante : faune, flore, habitats, continuités écologiques ?	<input type="checkbox"/>	<input checked="" type="checkbox"/>	
	Est-il susceptible d'avoir des incidences sur les zones à sensibilité particulière énumérées au 5.2 du présent formulaire ?	<input type="checkbox"/>	<input checked="" type="checkbox"/>	
	Engendre-t-il la consommation d'espaces naturels, agricoles, forestiers, maritimes ?	<input type="checkbox"/>	<input checked="" type="checkbox"/>	

Risques et nuisances	Est-il concerné par des risques technologiques ?	<input type="checkbox"/>	<input checked="" type="checkbox"/>	
	Est-il concerné par des risques naturels ?	<input type="checkbox"/>	<input checked="" type="checkbox"/>	
	Engendre-t-il des risques sanitaires ? Est-il concerné par des risques sanitaires ?	<input type="checkbox"/>	<input checked="" type="checkbox"/>	
Commodités de voisinage	Est-il source de bruit ? Est-il concerné par des nuisances sonores ?	<input type="checkbox"/>	<input checked="" type="checkbox"/>	
	Engendre-t-il des odeurs ? Est-il concerné par des nuisances olfactives ?	<input type="checkbox"/>	<input checked="" type="checkbox"/>	
	Engendre-t-il des vibrations ? Est-il concerné par des vibrations ?	<input type="checkbox"/>	<input checked="" type="checkbox"/>	
	Engendre-t-il des émissions lumineuses ? Est-il concerné par des émissions lumineuses ?	<input type="checkbox"/>	<input checked="" type="checkbox"/>	
	Engendre-t-il des rejets polluants dans l'air ?	<input type="checkbox"/>	<input checked="" type="checkbox"/>	
	Engendre-t-il des rejets hydrauliques ? Si oui, dans quel milieu ?	<input type="checkbox"/>	<input checked="" type="checkbox"/>	
Pollutions	Engendre-t-il la production d'effluents ou de déchets non dangereux, inertes, dangereux ?	<input type="checkbox"/>	<input checked="" type="checkbox"/>	
	Est-il susceptible de porter atteinte au patrimoine architectural, culturel, archéologique et paysager ?	<input type="checkbox"/>	<input checked="" type="checkbox"/>	
	Engendre-t-il des modifications sur les activités humaines (agriculture, sylviculture, urbanisme / aménagements) ?	<input type="checkbox"/>	<input checked="" type="checkbox"/>	
Patrimoine / Cadre de vie / Population				

6.2 Les incidences du projet identifiées au 6.1 sont-elles susceptibles d'être cumulées avec d'autres projets connus ?

Oui Non Si oui, décrivez lesquelles :

6.3 Les incidences du projet identifiées au 6.1 sont-elles susceptibles d'avoir des effets de nature transfrontière ?

Oui Non Si oui, décrivez lesquels :

7. Auto-évaluation (facultatif)

Au regard du formulaire rempli, estimez-vous qu'il est nécessaire que votre projet fasse l'objet d'une étude d'impact ou qu'il devrait en être dispensé ? Expliquez pourquoi.

Compte tenu de la très faible surface concernée par ce projet de défrichage et de la situation géographique de ce projet (qui se situe au milieu de terres arables), il n'est pas nécessaire qu'une étude d'impact soit réalisée

8. Annexes

8.1 Annexes obligatoires

	Objet
<input checked="" type="checkbox"/>	Un plan de situation 1/25 000 ou, à défaut, au 1/50 000 (il peut s'agir d'extraits cartographiques du document d'urbanisme s'il existe) ;
<input checked="" type="checkbox"/>	Des photographies datées (2 ans maximum) de la zone d'implantation, avec une localisation cartographique des différentes prises de vue ;
<input type="checkbox"/>	Un plan du projet ou, pour les travaux, ouvrages ou aménagements visés aux rubriques 5° a), 6° b) et d), 8°, 10°, 18°, 28° a) et b), 32°, 41° et 42° un projet de tracé ou une enveloppe de tracé ;
<input checked="" type="checkbox"/>	Sauf pour les travaux, ouvrages ou aménagements visés aux rubriques 5° a), 6° b) et d), 8°, 10°, 18°, 28° a) et b), 32°, 41° et 42° : plan des abords du projet (100 mètres au minimum) pouvant prendre la forme de photos aériennes datées et complétées si nécessaire selon les évolutions récentes, à une échelle comprise entre 1/2 000 et 1/5 000. Ce plan devra préciser l'affectation des constructions et terrains avoisinants ainsi que les canaux, plans d'eau et cours d'eau ;

8.2 Autres annexes volontairement transmises par le maître d'ouvrage ou pétitionnaire

Veillez compléter le tableau ci-joint en indiquant les annexes jointes au présent formulaire d'évaluation, ainsi que les parties auxquelles elles se rattachent

Objet

Relevé de propriété

Three empty horizontal lines for text entry.

9. Engagement et signature

Je certifie sur l'honneur l'exactitude des renseignements ci-dessus



Fait à

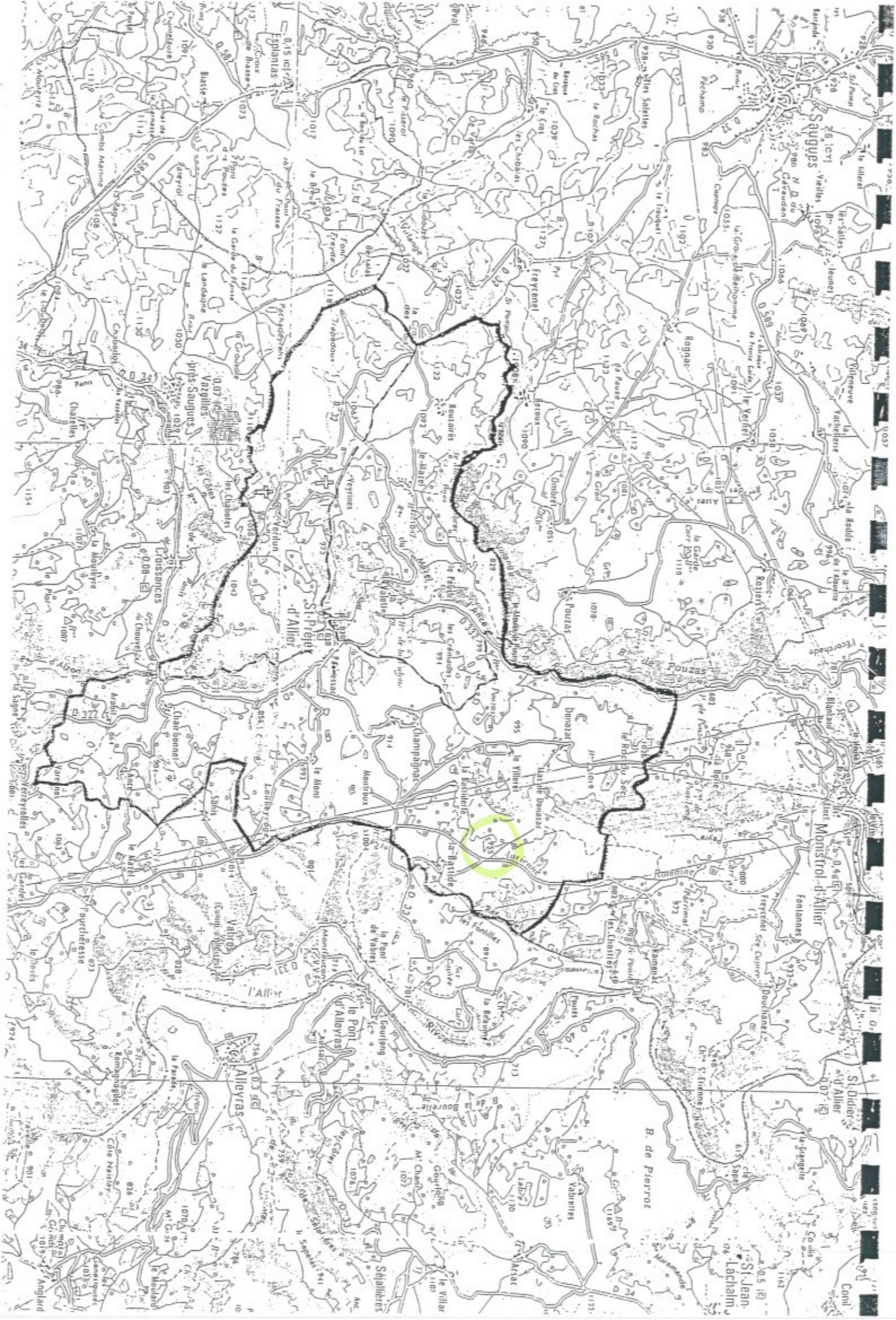
Saint Préjet d'Allier

le,

20 août 2012

Signature







Département :
HAUTE LOIRE

Commune :
SAINT-PREJET-D ALLIER

DIRECTION GÉNÉRALE DES FINANCES PUBLIQUES

EXTRAIT DU PLAN CADASTRAL INFORMATISÉ

Le plan visualisé sur cet extrait est géré
par le centre des impôts foncier suivant :
LE PUY

Section : B
Feuille : 000 B 04

Échelle d'origine : 1/2000
Échelle d'édition : 1/2000

Date d'édition : 18/08/2012
(fuseau horaire de Paris)

©2011 Ministère du budget, des comptes
publics, de la fonction publique et de la
réforme de l'Etat

Cet extrait de plan vous est délivré par :

cadastre.gouv.fr

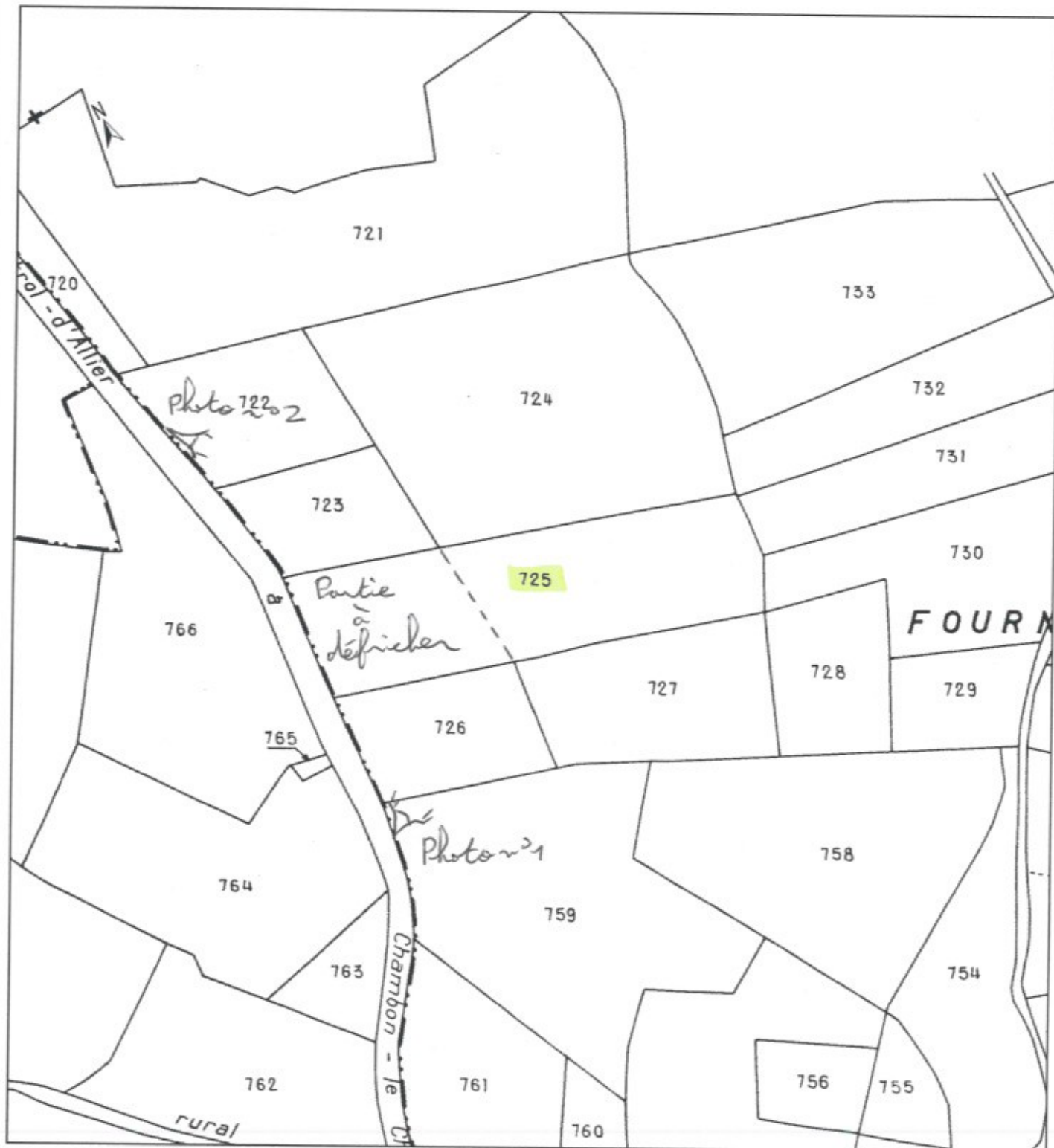


Photo no 1



Photo n°2



ANNEE DE MAJ 2012 DEP DIR 43 0 COM 220 SAINT-PREJET-D-ALLIER RELEVÉ DE PROPRIÉTÉ RÔLE A NUMÉRO COMMUNAL +00055
 Propriétaire PBCFCG COMMUNE DE ST PREJET D ALLIER
 MAIRIE LE BOURG 43580 SAINT-PREJET-D-ALLIER

PROPRIÉTÉS NON BATIES										EVALUATION				LIVRE FONCIER								
DESIGNATION DES PROPRIÉTÉS																						
AN	SECTION	N° PLAN VOIRIE	N°	ADRESSE	CODE RIVOLI	N° PARC PRIM	FP/DP	S TAR	SUF	GR/SS GR	CLASSE	NAT CULT	CONTENANCE HA A CA	REVENU CADASTRAL	COLL	NAT EXO	AN RET	FRACTION RC EXO	% EXO	TC	TC	
11	B	725		FOURNEYRON	B387		1	A		BR	05	PIN	71.30	8,19	A	TA		8,19	100			Feuillet
															C	TA		1,64	20			
															GC	TA		1,64	20			