

Demande d'examen au cas par cas préalable à la réalisation d'une étude d'impact

Article R. 122-3 du code de l'environnement

Ministère chargé
de l'environnement

*Ce formulaire n'est pas applicable aux installations classées pour la protection
de l'environnement*

*Ce formulaire complété sera publié sur le site Internet de l'autorité administrative de l'Etat
compétente en matière d'environnement*

Avant de remplir cette demande, lire attentivement la notice explicative

Cadre réservé à l'administration

Date de réception

15/05/2017

Dossier complet le

N° d'enregistrement

2017 ARA.OP-005A

1. Intitulé du projet

Dessouchage de 2 parcelles pour mise en culture

2. Identification du maître d'ouvrage ou du pétitionnaire

2.1 Personne physique

Nom

Prénom

2.2 Personne morale

Dénomination ou raison sociale

GAEC BOUDAL

Nom, prénom et qualité de la personne
habilitée à représenter la personne morale

Sébastien BOUDAL, membre du GAEC

RCS / SIRET

15 0 9 16 0 1 14 7 2 10 0 0 1 2

Forme juridique

GAEC

Joignez à votre demande l'annexe obligatoire n°1

3. Rubrique(s) applicable(s) du tableau des seuils et critères annexé à l'article R. 122-2 du code de l'environnement et dimensionnement correspondant du projet

| N° de rubrique et sous rubrique | Caractéristiques du projet au regard des seuils et critères de la rubrique |
|---------------------------------|---|
| 47. | <p>a) Defrichement soumis à autorisation Superficie supérieure à 0,5 ha</p> <p style="text-align: right;"><i>seuils de l'autorité environnementale 15/05/2017</i></p> |

4. Caractéristiques générales du projet

Doivent être annexées au présent formulaire les pièces énoncées à la rubrique 8.1 du formulaire

4.1 Nature du projet

Dessouchage de 2 parcelles en vue de leur mise en état agricole sur la commune de Saint Dier d'Auvergne.

4.2 Objectifs du projet

Mise en état agricole de 2 parcelles pour utilisation en pâture et/ou fauche.

4.3 Décrivez sommairement le projet

4.3.1 dans sa phase de réalisation

4.3.2 dans sa phase d'exploitation

4.4.1 A quelle(s) procédure(s) administrative(s) d'autorisation le projet a-t-il été ou sera-t-il soumis ?

La décision de l'autorité administrative de l'Etat compétente en matière d'environnement devra être jointe au(x) dossier(s) d'autorisation(s).

Autorisation de défrichement : le dossier sera déposé auprès de la DDT63 après avis de la DREAL.

4.4.2 Précisez ici pour quelle procédure d'autorisation ce formulaire est rempli

Autorisation de défrichement (cerfa n°13632*05)

4.5 Dimensions et caractéristiques du projet et superficie globale (assiette) de l'opération - préciser les unités de mesure utilisées

| Grandeurs caractéristiques | Valeur |
|----------------------------|-------------------------|
| Parcelle C 624 | 1 508.00 m ² |
| Parcelle C 625 | 4 602.00 m ² |

4.6 Localisation du projet

Adresse et commune(s)
d'implantation

Commune :
St Dier d'Auvergne

Lieu-dit :
Les Gouttes

Coordonnées géographiques¹

Long. ___° ___' ___" ___ Lat. ___° ___' ___" ___

Pour les rubriques 5° a), 6° b) et d), 8°, 10°, 18°, 28° a) et b), 32° ; 41° et 42° :

Point de départ :

Long. ___° ___' ___" ___ Lat. ___° ___' ___" ___

Point d'arrivée :

Long. ___° ___' ___" ___ Lat. ___° ___' ___" ___

Communes traversées :

4.7 S'agit-il d'une modification/extension d'une installation ou d'un ouvrage existant ?

Oui Non

4.7.1 Si oui, cette installation ou cet ouvrage a-t-il fait l'objet d'une étude d'impact ?

Oui Non

4.7.2 Si oui, à quelle date a-t-il été autorisé ?

4.8 Le projet s'inscrit-il dans un programme de travaux ?

Oui Non

Si oui, de quels projets se compose le programme ?

¹ Pour l'outre-mer, voir notice explicative

5. Sensibilité environnementale de la zone d'implantation envisagée

5.1 Occupation des sols

Quel est l'usage actuel des sols sur le lieu de votre projet ?

Parcelles boisées (souches et taillis) inutilisées

Existe-t-il un ou plusieurs documents d'urbanisme (ensemble des documents d'urbanisme concernés) réglementant l'occupation des sols sur le lieu/tracé de votre projet ?

Oui

Non

Si oui, intitulé et date d'approbation :
Précisez le ou les règlements applicables à la zone du projet

Pour les rubriques 33° à 37°, le ou les documents ont-ils fait l'objet d'une évaluation environnementale ?

Oui

Non

5.2 Enjeux environnementaux dans la zone d'implantation envisagée :

Complétez le tableau suivant, par tous moyens utiles, notamment à partir des informations disponibles sur le site internet <http://www.developpement-durable.gouv.fr/etude-impact>

| Le projet se situe-t-il : | Oui | Non | Lequel/Laquelle ? |
|--|-------------------------------------|-------------------------------------|---------------------|
| dans une zone naturelle d'intérêt écologique, faunistique et floristique de type I ou II (ZNIEFF) ou couverte par un arrêté de protection de biotope ? | <input type="checkbox"/> | <input checked="" type="checkbox"/> | |
| en zone de montagne ? | <input checked="" type="checkbox"/> | <input type="checkbox"/> | |
| sur le territoire d'une commune littorale ? | <input type="checkbox"/> | <input checked="" type="checkbox"/> | |
| dans un parc national, un parc naturel marin, une réserve naturelle (régionale ou nationale) ou un parc naturel régional ? | <input checked="" type="checkbox"/> | <input type="checkbox"/> | PNR Livradois Forez |
| sur un territoire couvert par un plan de prévention du bruit, arrêté ou le cas échéant, en cours d'élaboration ? | <input type="checkbox"/> | <input checked="" type="checkbox"/> | |

| | | | |
|---|--------------------------|-------------------------------------|--------------------------------------|
| dans une aire de mise en valeur de l'architecture et du patrimoine ou une zone de protection du patrimoine architectural, urbain et paysager ? | <input type="checkbox"/> | <input checked="" type="checkbox"/> | |
| dans une zone humide ayant fait l'objet d'une délimitation ? | <input type="checkbox"/> | <input checked="" type="checkbox"/> | |
| dans une commune couverte par un plan de prévention des risques naturels prévisibles ou par un plan de prévention des risques technologiques ? si oui, est-il prescrit ou approuvé ? | <input type="checkbox"/> | <input checked="" type="checkbox"/> | |
| dans un site ou sur des sols pollués ? | <input type="checkbox"/> | <input checked="" type="checkbox"/> | |
| dans une zone de répartition des eaux ? | <input type="checkbox"/> | <input checked="" type="checkbox"/> | |
| dans un périmètre de protection rapprochée d'un captage d'eau destiné à l'alimentation humaine ? | <input type="checkbox"/> | <input checked="" type="checkbox"/> | |
| dans un site inscrit ou classé ? | <input type="checkbox"/> | <input checked="" type="checkbox"/> | |
| Le projet se situe-t-il, dans ou à proximité : | Oui | Non | Lequel et à quelle distance ? |
| d'un site Natura 2000 ? | <input type="checkbox"/> | <input checked="" type="checkbox"/> | |
| d'un monument historique ou d'un site classé au patrimoine mondial de l'UNESCO ? | <input type="checkbox"/> | <input checked="" type="checkbox"/> | |

6. Caractéristiques de l'impact potentiel du projet sur l'environnement et la santé humaine

6.1 Le projet envisagé est-il **susceptible** d'avoir les incidences suivantes ?

Veuillez compléter le tableau suivant :

| Domaines de l'environnement : | | Oui | Non | De quelle nature ? De quelle importance ? Appréciez sommairement l'impact potentiel |
|-------------------------------|---|--------------------------|-------------------------------------|--|
| Ressources | engendre-t-il des prélèvements d'eau ? | <input type="checkbox"/> | <input checked="" type="checkbox"/> | |
| | impliquera-t-il des drainages / ou des modifications prévisibles des masses d'eau souterraines ? | <input type="checkbox"/> | <input checked="" type="checkbox"/> | |
| | est-il excédentaire en matériaux ? | <input type="checkbox"/> | <input checked="" type="checkbox"/> | |
| | est-il déficitaire en matériaux ? Si oui, utilise-t-il les ressources naturelles du sol ou du sous-sol ? | <input type="checkbox"/> | <input checked="" type="checkbox"/> | |
| Milieu naturel | est-il susceptible d'entraîner des perturbations, des dégradations, des destructions de la biodiversité existante : faune, flore, habitats, continuités écologiques ? | <input type="checkbox"/> | <input checked="" type="checkbox"/> | |
| | est-il susceptible d'avoir des incidences sur les zones à sensibilité particulière énumérées au 5.2 du présent formulaire ? | <input type="checkbox"/> | <input checked="" type="checkbox"/> | |

| | | | | |
|--------------------------------|--|--------------------------|-------------------------------------|--|
| | Engendre-t-il la consommation d'espaces naturels, agricoles, forestiers, maritimes ? | <input type="checkbox"/> | <input checked="" type="checkbox"/> | |
| | Est-il concerné par des risques technologiques ? | <input type="checkbox"/> | <input checked="" type="checkbox"/> | |
| Risques et nuisances | Est-il concerné par des risques naturels ? | <input type="checkbox"/> | <input checked="" type="checkbox"/> | |
| | Engendre-t-il des risques sanitaires ? | <input type="checkbox"/> | <input checked="" type="checkbox"/> | |
| | Est-il concerné par des risques sanitaires ? | <input type="checkbox"/> | <input type="checkbox"/> | |
| | | | | |
| Commodités de voisinage | Est-il source de bruit ? | <input type="checkbox"/> | <input checked="" type="checkbox"/> | |
| | Est-il concerné par des nuisances sonores ? | <input type="checkbox"/> | <input checked="" type="checkbox"/> | |
| | Engendre-t-il des odeurs ? | <input type="checkbox"/> | <input checked="" type="checkbox"/> | |
| | Est-il concerné par des nuisances olfactives ? | <input type="checkbox"/> | <input checked="" type="checkbox"/> | |
| | Engendre-t-il des vibrations ? | <input type="checkbox"/> | <input checked="" type="checkbox"/> | |
| | Est-il concerné par des vibrations ? | <input type="checkbox"/> | <input checked="" type="checkbox"/> | |
| | | | | |
| | | | | |

| | | | | |
|---|--|-------------------------------------|-------------------------------------|---|
| | Engendre-t-il des émissions lumineuses ? | <input type="checkbox"/> | <input checked="" type="checkbox"/> | |
| | Est-il concerné par des émissions lumineuses ? | <input type="checkbox"/> | <input checked="" type="checkbox"/> | |
| Pollutions | Engendre-t-il des rejets polluants dans l'air ? | <input type="checkbox"/> | <input checked="" type="checkbox"/> | |
| | Engendre-t-il des rejets hydrauliques ? Si oui, dans quel milieu ? | <input type="checkbox"/> | <input checked="" type="checkbox"/> | |
| | Engendre-t-il la production d'effluents ou de déchets non dangereux, inertes, dangereux ? | <input type="checkbox"/> | <input checked="" type="checkbox"/> | |
| Patrimoine / Cadre de vie / Population | Est-il susceptible de porter atteinte au patrimoine architectural, culturel, archéologique et paysager ? | <input type="checkbox"/> | <input checked="" type="checkbox"/> | |
| | Engendre-t-il des modifications sur les activités humaines (agriculture, sylviculture, urbanisme / aménagements) ? | <input checked="" type="checkbox"/> | <input type="checkbox"/> | Mise en état agricole de parcelles actuellement en friche |

6.2 Les incidences du projet identifiées au 6.1 sont-elles susceptibles d'être cumulées avec d'autres projets connus ?

Oui Non Si oui, décrivez lesquelles :

6.3 Les incidences du projet identifiées au 6.1 sont-elles susceptibles d'avoir des effets de nature transfrontière ?

Oui Non Si oui, décrivez lesquels :

7. Auto-évaluation (facultatif)

Au regard du formulaire rempli, estimez-vous qu'il est nécessaire que votre projet fasse l'objet d'une étude d'impact ou qu'il devrait en être dispensé ? Expliquez pourquoi.

8. Annexes

8.1 Annexes obligatoires

| Objet | | |
|-------|--|-------------------------------------|
| 1 | L'annexe n°1 intitulée « informations nominatives relatives au maître d'ouvrage ou pétitionnaire » - non publiée ; | <input checked="" type="checkbox"/> |
| 2 | Un plan de situation au 1/25 000 ou, à défaut, à une échelle comprise entre 1/16 000 et 1/64 000 (il peut s'agir d'extraits cartographiques du document d'urbanisme s'il existe) ; | <input checked="" type="checkbox"/> |
| 3 | Au minimum, 2 photographies datées de la zone d'implantation, avec une localisation cartographique des prises de vue, l'une devant permettre de situer le projet dans l'environnement proche et l'autre de le situer dans le paysage lointain ; | <input checked="" type="checkbox"/> |
| 4 | Un plan du projet <u>ou</u> , pour les travaux, ouvrages ou aménagements visés aux rubriques 5° a), 6° b) et d), 8°, 10°, 18°, 28° a) et b), 32°, 41° et 42° un projet de tracé ou une enveloppe de tracé ; | <input type="checkbox"/> |
| 5 | Sauf pour les travaux, ouvrages ou aménagements visés aux rubriques 5° a), 6° b) et d), 8°, 10°, 18°, 28° a) et b), 32°, 41° et 42° : plan des abords du projet (100 mètres au minimum) pouvant prendre la forme de photos aériennes datées et complétées si nécessaire selon les évolutions récentes, à une échelle comprise entre 1/2 000 et 1/5 000. Ce plan devra préciser l'affectation des constructions et terrains avoisinants ainsi que les canaux, plans d'eau et cours d'eau ; | <input type="checkbox"/> |

8.2 Autres annexes volontairement transmises par le maître d'ouvrage ou pétitionnaire

Veillez compléter le tableau ci-joint en indiquant les annexes jointes au présent formulaire d'évaluation, ainsi que les parties auxquelles elles se rattachent

Objet

9. Engagement et signature

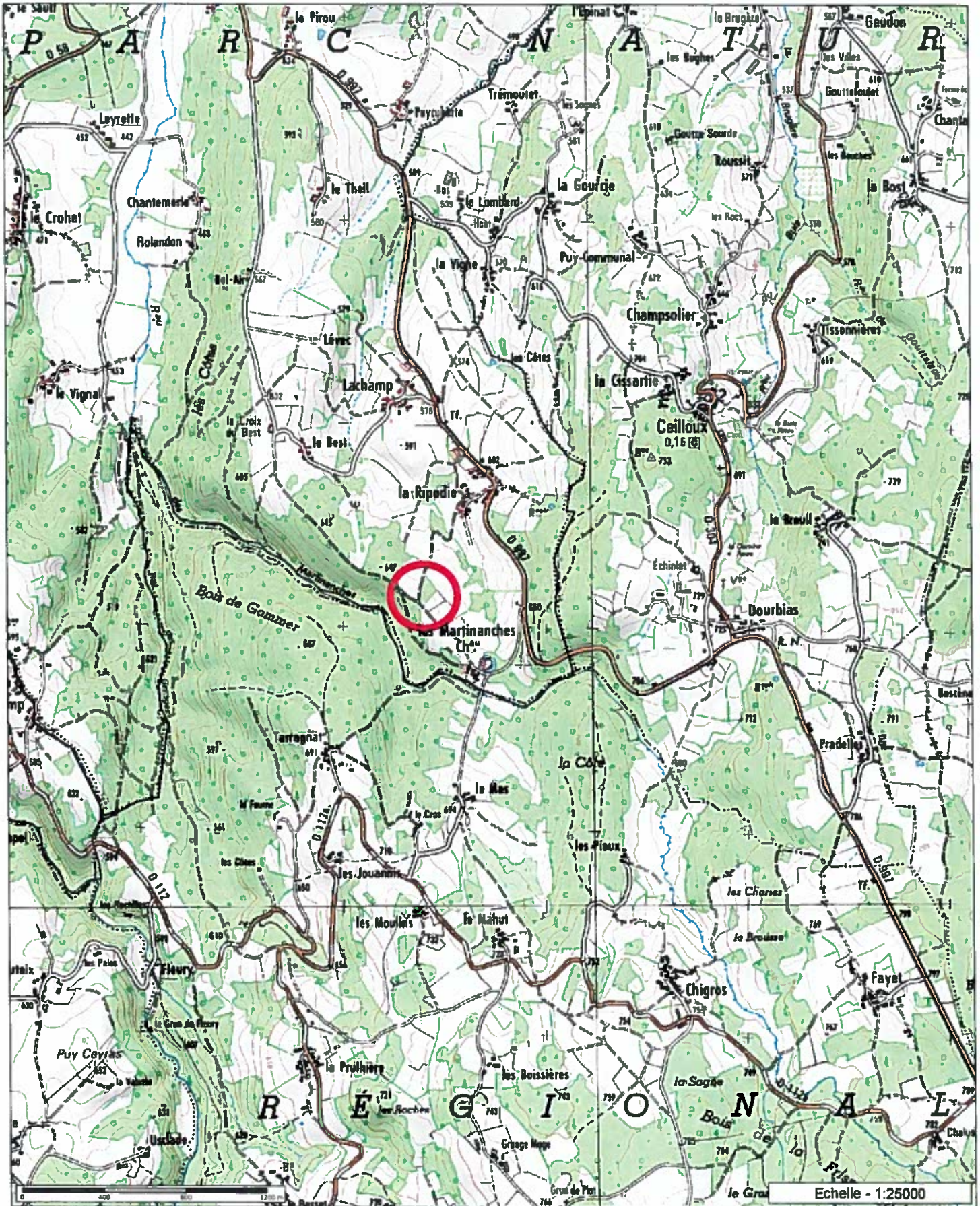
Je certifie sur l'honneur l'exactitude des renseignements ci-dessus

Fait à

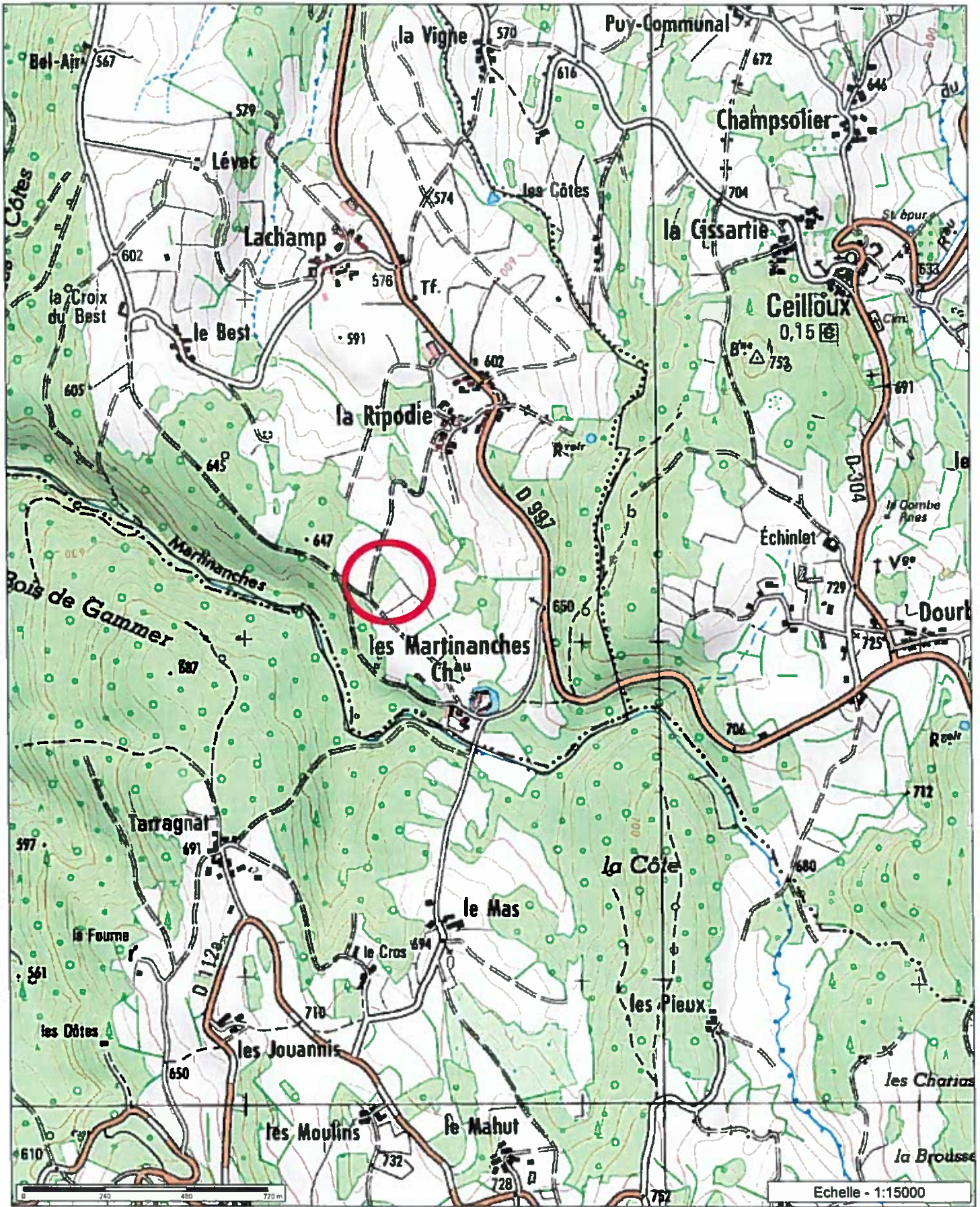
le,

Signature

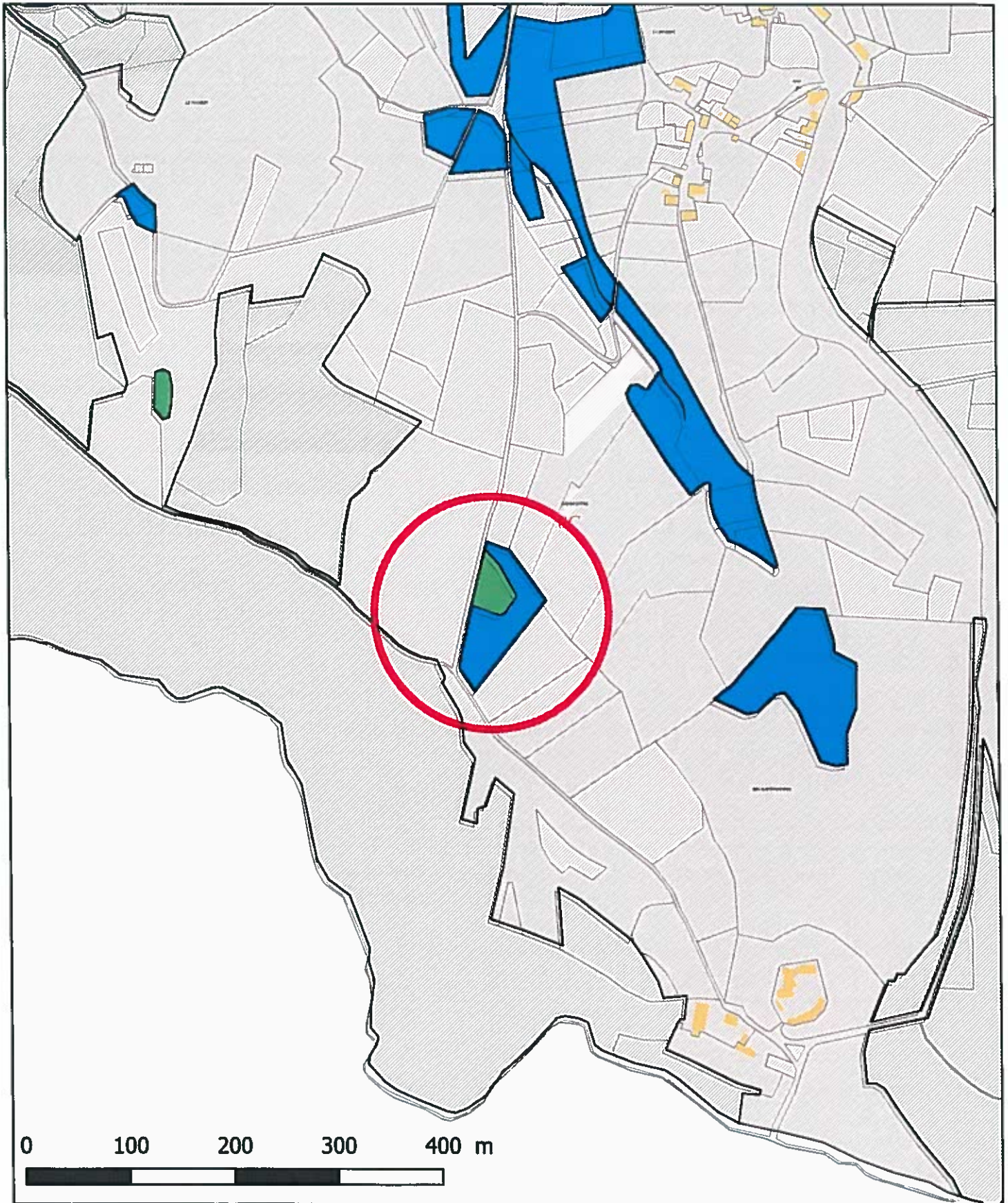






Les informations contenues sur les cartes ne sont pas contractuelles, elles ne peuvent en aucun cas engager la responsabilité de la collectivité.



Les informations contenues sur les cartes ne sont pas contractuelles, elles ne peuvent en aucun cas engager la responsabilité de la collectivité.



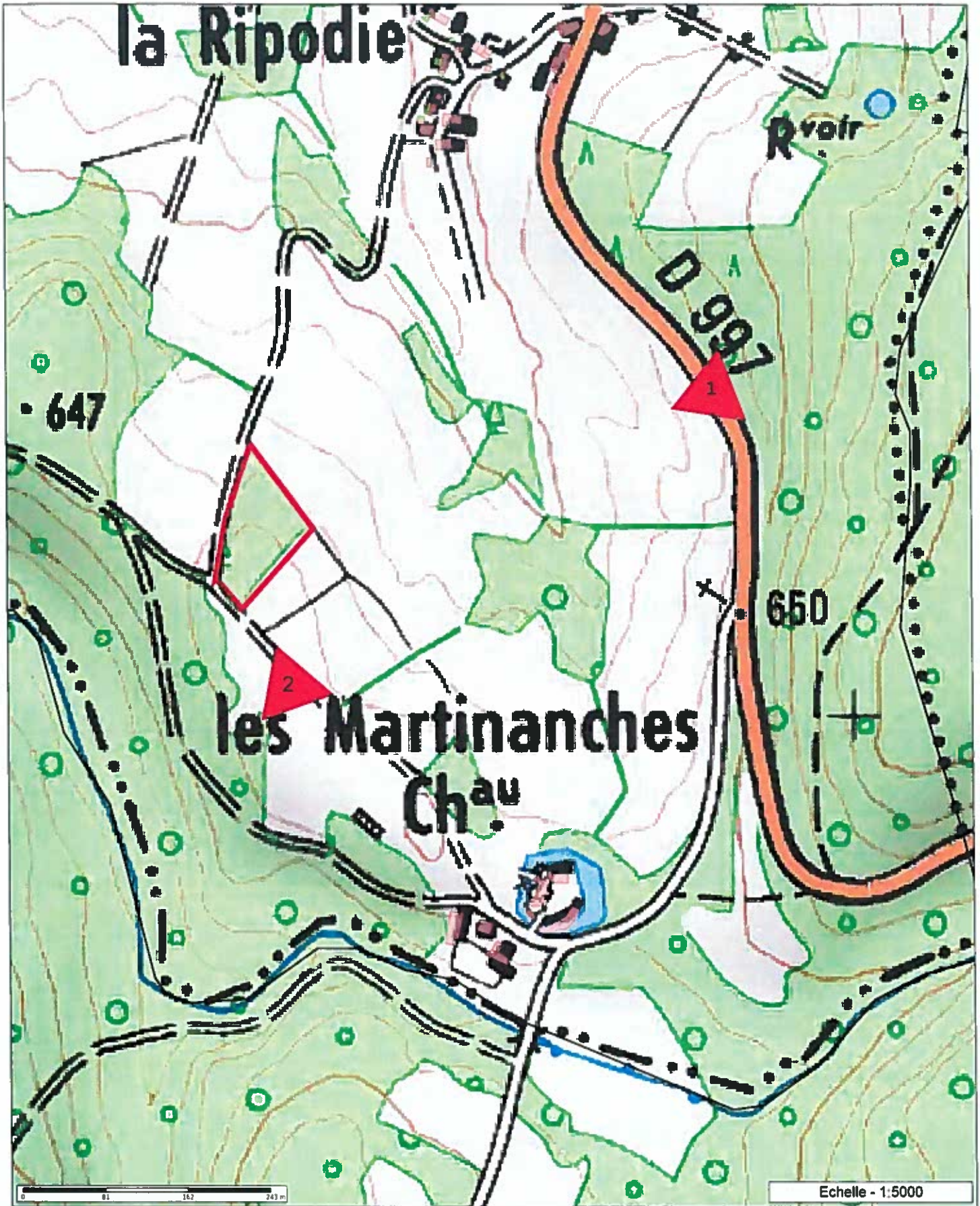
Règlementation des boisements

- | | |
|---|---|
|  Boisement interdit |  Boisement libre a reconquerir par l'agriculture |
|  Boisement interdit apres coupe rase |  Boisement réglementé |
|  Boisement libre |  Boisement réglementé apres coupe rase |



Règlementation des boisements

- | | |
|---|---|
|  Boisement interdit |  Boisement libre a reconquerir par l'agriculture |
|  Boisement interdit apres coupe rase |  Boisement règlementé |
|  Boisement libre |  Boisement règlementé apres coupe rase |



Les informations contenues sur les cartes ne sont pas contractuelles, elles ne peuvent en aucun cas engager la responsabilité de la collectivité.

PHOTO 1




PHOTO 2

