

Pierre ABADIE
Vice-Président
Chargé de la voirie hors grands ouvrages et
grandes infrastructures

Lyon, le – 8 NOV. 2010

Email : pabadie@grandlyon.com

Votre interlocuteur Eric CHEVALLIER
Tél . 04 28 67 57 54
Email echevallier@grandlyon.com
Objet Saint-Genis-les-Ollières – Rue Georges Kayser.
Création d'une voie verte
Nos réf. MOU-EPI / EC / CT / 18-285
Vos réf.
PJ Profil du projet initial et modifié

Monsieur le Préfet
Préfecture du Rhône
et de la Métropole de Lyon
18 rue de Bonnef

Monsieur le Préfet

En application de l'article R122-3 du Code de l'Environnement et à l'issue de l'examen au cas par cas du projet de création d'une voie verte le long de la rue Georges Kayser à Saint Genis-les-Ollières, la DREAL a décidé de soumettre le projet à une étude d'évaluation environnementale

Afin de prendre en compte les impacts évoqués, la Métropole a choisi de modifier le projet et ses impacts environnementaux en supprimant la création d'une voie verte dans les terrains agricoles

Mis à part une faible acquisition foncière destinée à améliorer la visibilité en carrefour, l'aménagement proposé reste dans l'emprise du domaine public existant, la voie verte trouvant une place, par la réduction de la largeur des voies de circulation

Vous trouverez ci-joint, le profil en travers du projet initial, et celui du profil modifié

Je vous saurais gré de bien vouloir me confirmer que ce nouveau projet ne nécessite plus d'étude d'impact environnemental.

Je vous prie de croire, Monsieur le Préfet, à l'assurance de ma considération

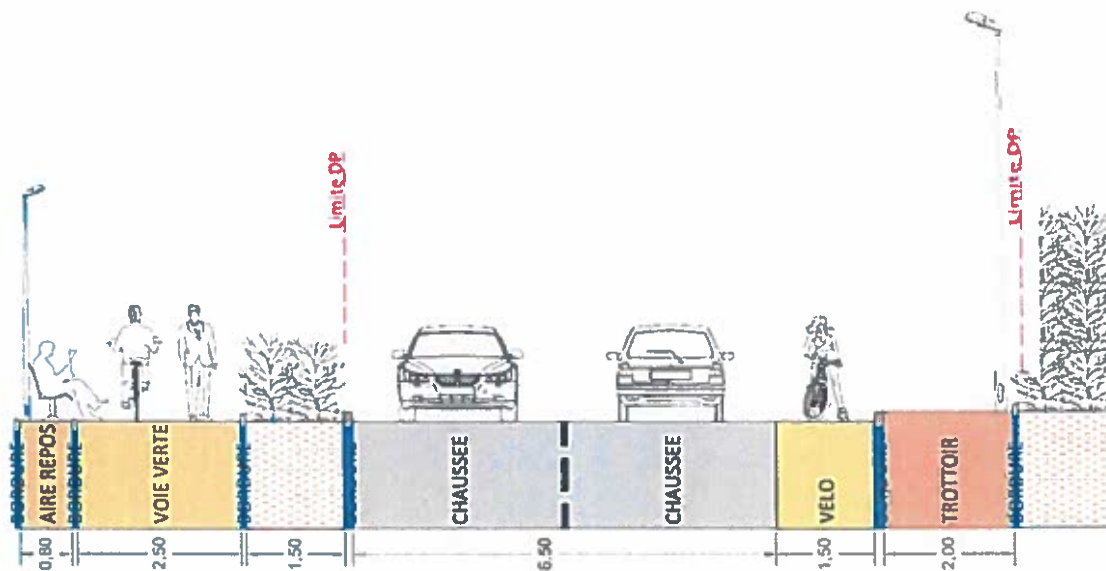


Pierre Abadie
Vice-Président chargé de la voirie

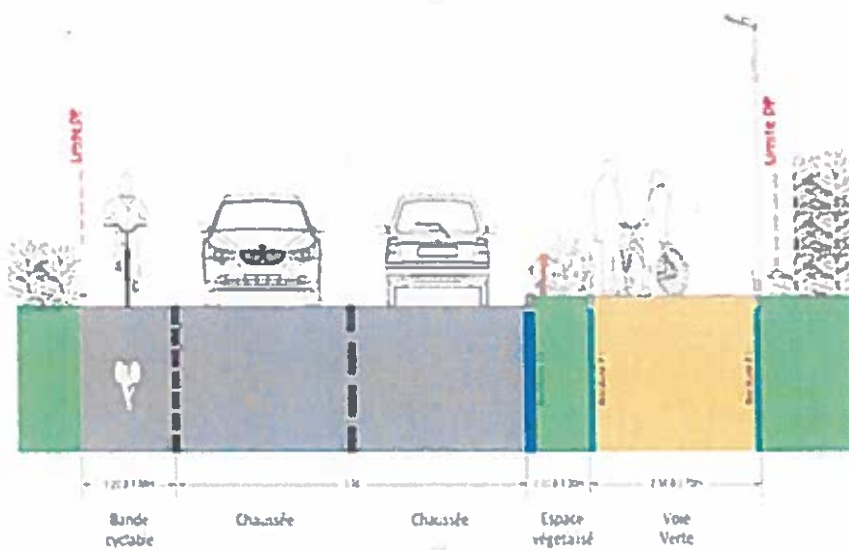
la métropole
GRAND LYON

Objet : Saint Genis-les-Ollières – Rue Georges Kayser
Création d'une voie verte

PROFIL initial (soumis à étude d'impact)



PROFIL modifié (dans le but d'éviter les impacts)



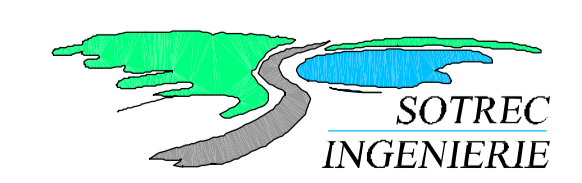
DEPARTEMENT DU RHÔNE
COMMUNE DE SAINT GENIS LES OLLIERES



RUE KAYSER

01/08/2018	Modification surface	ED	PAF
20/09/2018	Prévision origine	L33	PAF
02/09/2018	Modification	E2401	V2019

AVP	Dossier:
PLAN MASSE VOIRIE	Echelle : 1/200e
	Fichier:
	Pièce: 2.1



ZAC de Chappotin - Rue Louis Léprie
69970 CHAPONNAY
Tél: 04 37 23 06 85 FAX: 04 37 23 60 81
E-Mail : sotrec@totrec.fr

Légende:

Revêtements:

- Voie verte enrobé coloré
- Trottoir stabilisé renforcé
- Plateau transversant / dou d'axe trapézoïdal
- Chaussée enrobé
- Béton désactivé
- Espace vert végétalisé
- Quai bus

Foncier:

- Acquisition foncière

Voirie:

- Côte de visibilité
- Type de cotation
- Principe de Nivellement projeté

Eclairage:

- Carollabre Rauter/baton
- Posteau béton existant

Bordure, barrière,....:

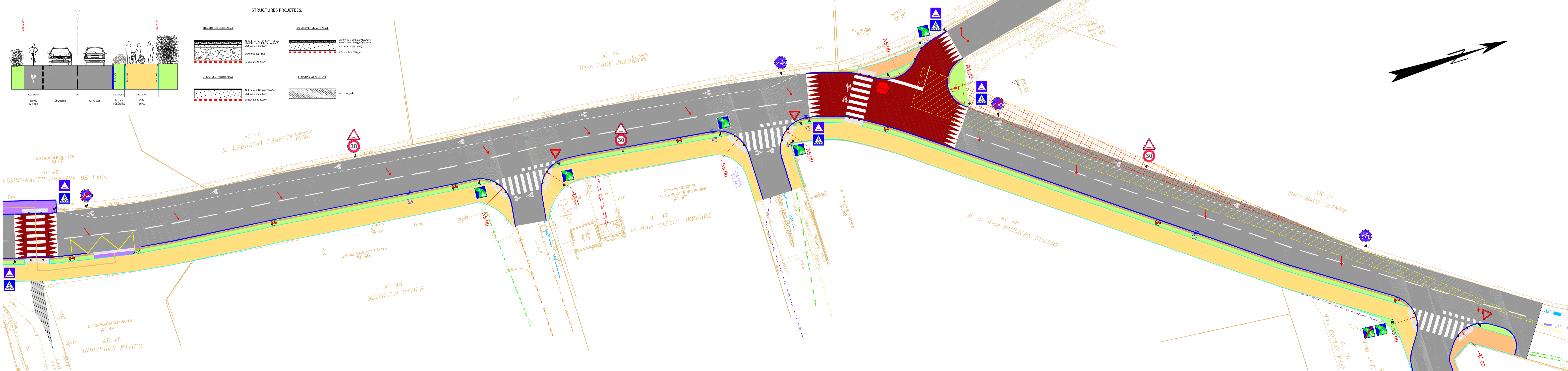
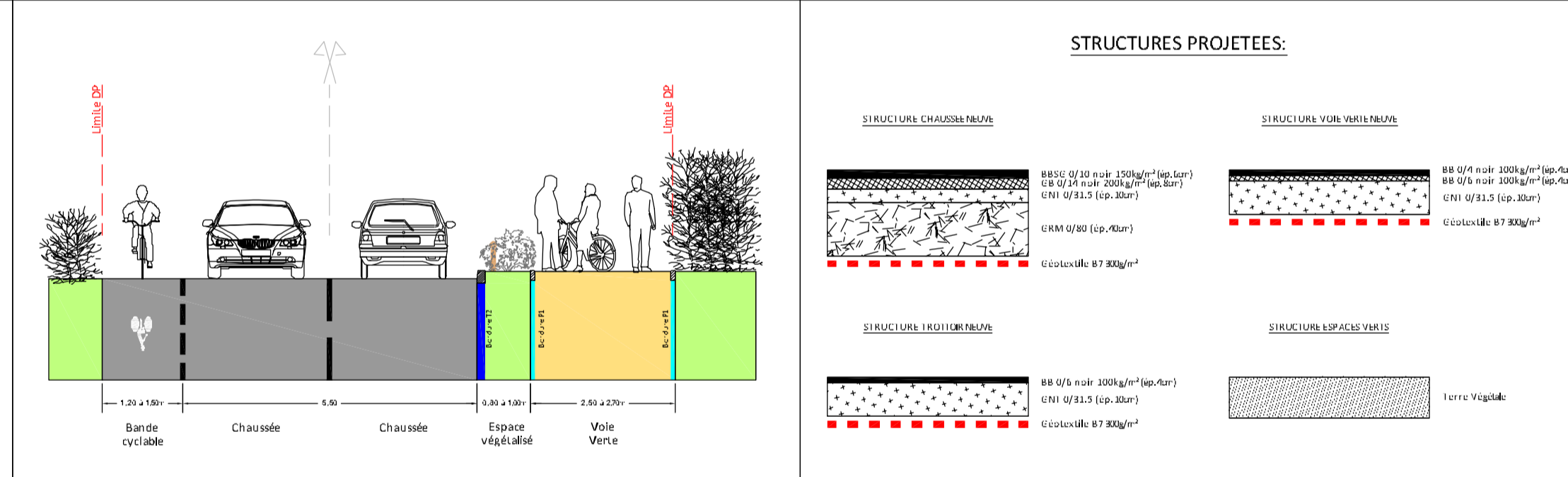
- Barrière basco bois
- Bordure béton type T2
- Bordure béton type Quai bus
- Bordure béton type P1
- Bordure muret en bois

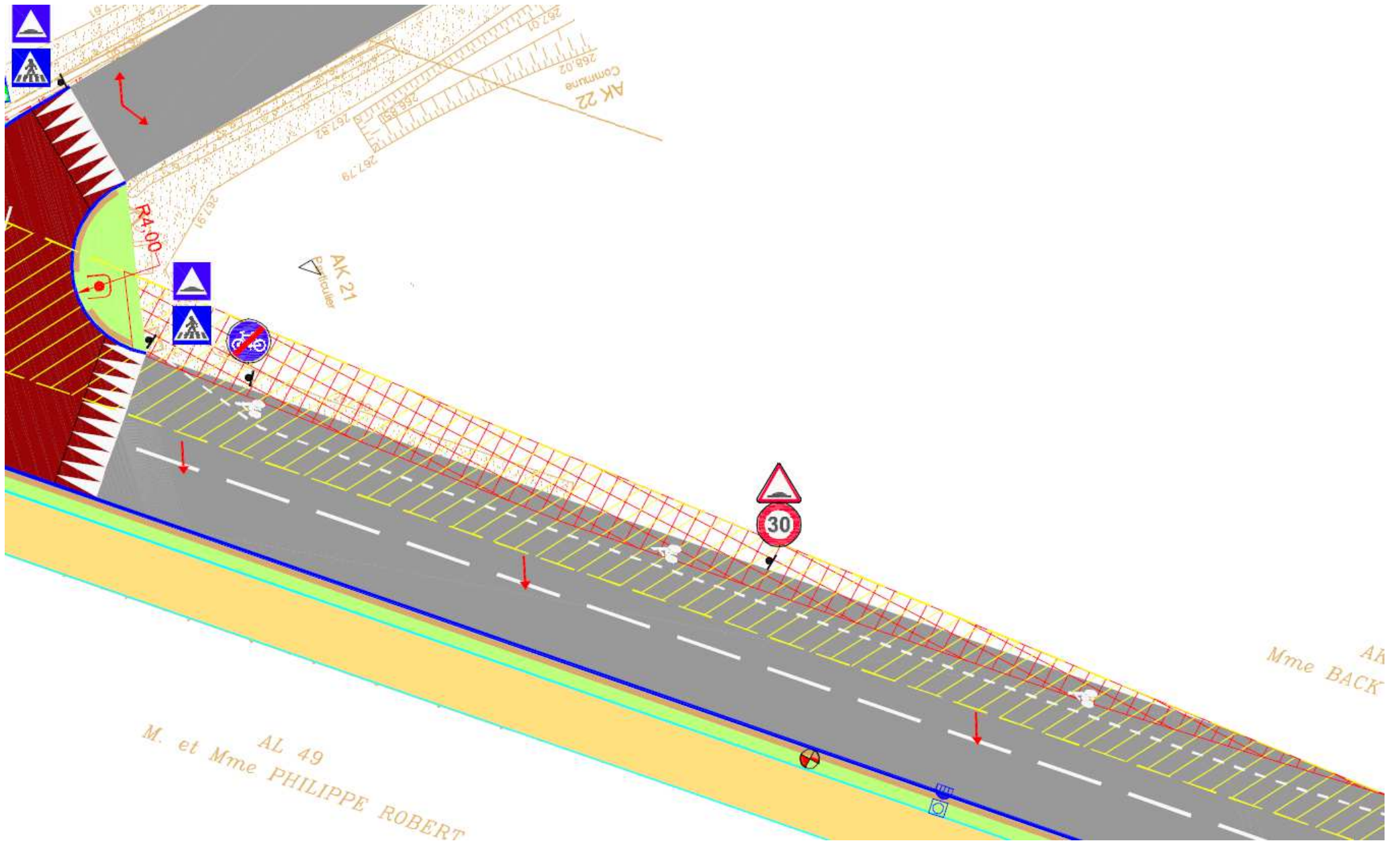
Signalisation:

- Balise type J11
- Potelet type PMR
- Mit de signalisation / Panneau bus
- Bande de guidage PMR en "pipette"
- B.E.V. en béton blanc

Mobilier:

- Protection mécanique P1 - P1
- Coquille lyonnais en béton blanc
- Palissade bois
- Poubelle
- Banc





Identification

Emprise d'emplacement
surfactive

Identifiant	Nom
823	EQUIPUBL

Exporter la liste

Champ	Valeur
Numéro objet	823
Gestion des emplacements résér...	823
Type de réserve	Emplacement réservé pour équip...
Superficie (m ²)	76298,68
Périmètre (m)	1261,23

Exporter

Export + Plan

Fermer

Aide







MUNICIPALITE DE LYON
AI 49

METROPOLE DE LYON
AI 48

AI 48
COMMUNAUTE URBAINE DE LYON

Pré

