

EXAMEN AU CAS PAR CAS – DOCUMENT D'URBANISME ÉLABORATION ET PROCÉDURES D'ÉVOLUTION

Ce formulaire a été conçu pour vous aider dans la transmission des informations nécessaires à l'examen au cas par cas de votre projet de document d'urbanisme telles que mentionnées à l'article R104-30 du code de l'urbanisme. Il peut être utilisé pour l'ensemble des procédures concernées par l'examen au cas par cas : élaboration, révision, modification ou déclaration de projet. Les réponses à apporter doivent être adaptées en fonction de la nature de votre projet, à partir des connaissances dont vous disposez.

En application de l'article R122-18 II du code de l'environnement, ces informations sont mises en ligne sur notre site internet.

Ce formulaire doit être accompagné de tous les documents justificatifs permettant à l'autorité environnementale de comprendre votre projet, de connaître son environnement humain et naturel et d'évaluer les enjeux environnementaux (projet de règlement et de zonage, projet d'OAP,...), à transmettre en annexe.

Les liens Internet sont donnés à titre indicatif

1. Intitulé de votre projet et son état d'avancement

1 - 1.1 Renseignements généraux	
Quelle procédure souhaitez-vous réaliser ?	Quelle(s) est (sont) la (les) commune(s) concernée(s) par votre projet ?
Modification du PLU	Modification du PLU de la commune de LORETTE pour rectification d'une erreur entachant d'illégalité la délibération d'approbation du PLU du 4 octobre 2018 (jugement du 06 février 2020) et actualisation du règlement pour prise en compte des dispositions du PPRM dans le règlement

2 - 1.2 En cas d'élaboration ou de révision générale de PLU ou PLUi :	
Le cas échéant, quelle est la date de débat de votre PADD ?	Non concerné
De même, connaissez-vous la date prévisionnelle de l'arrêt de votre projet ?	Non concerné

2. Coordonnées

3 - 2.1 Identification de la personne publique responsable	
Qui est la personne publique responsable ?	Monsieur le Président – Saint-Etienne Métropole
4 - Coordonnées pour les échanges administratifs : adresse, téléphone, courriel ?	2 avenue Grüner – CS 80257 42006 SAINT-ETIENNE cedex 1

3 -	2.1 Identification de la personne publique responsable
5 -	NB : Vous indiquerez également en annexe 1 les coordonnées d'une personne ressource que nous pourrions joindre en cas de questions sur votre dossier. Ces coordonnées ne sont pas diffusées sur notre site internet.

3. Caractéristiques générales de votre projet

6 -	3.1 Votre territoire est-il actuellement couvert par un SCoT ?
Oui	<p><i>Si oui, indiquez la date d'approbation du document et précisez si une procédure de révision du SCoT est en cours</i></p> <p><i>Si non, indiquez si un projet de SCoT est en cours</i></p> <p>SCoT Sud-Loire approuvé le 19 décembre 2013 et mis en révision le 29 mars 2018</p>

7 -	3.2 Votre territoire est-il actuellement couvert par un PLU ou une carte communale ?
Oui	<p><i>Si oui, précisez sa date d'approbation et s'il a fait l'objet ou non d'une évaluation environnementale</i></p> <p>PLU approuvé le 04 octobre 2018 ayant fait l'objet d'une évaluation environnementale (décision n°08416U0301 du 26 février 2016)</p> <p><i>Si votre projet concerne une révision allégée ou une modification de ce document d'urbanisme, précisez quelle est la nature des évolutions et joignez en annexe les documents actuels (plan de zonage et règlement AVANT et APRÈS évolution)</i></p> <ul style="list-style-type: none"> - Suppression du secteur Anc et intégration dans la zone A - Suppression des mentions du secteur Anc dans le règlement de la zone A - Intégration dans le règlement des dispositions du PPRM du Gier suite à son approbation en date du 29 mars 2019 <p><i>Plans avant-après intégrés dans la notice explicative de la modification simplifiée jointe en annexe</i></p>

8 -	3.3 Quelles sont les caractéristiques générales de votre territoire ?
Au dernier recensement général, quel est le nombre d'habitants (données INSEE) ?	4730
Quelle est la superficie de votre ou de vos communes ?	338
Dans le cadre d'une procédure d'évolution, quelle est la superficie du territoire concernée par votre projet ?	3,7 hectares du secteur Anc évoluent vers la zone A stricte
Si le territoire dispose déjà d'un document d'urbanisme, indiquez la répartition actuelle des zones urbaines, à urbaniser et non urbanisées en distinguant, pour les POS et PLU, les zones agricoles et naturelles. Annexe à joindre : document graphique du plan en vigueur ou du projet	<p><i>Indiquez les données en surface ou en pourcentage</i></p> <p>Zones U : 196 hectares Zones AU : 7 hectares Zone N : 84 hectares Zone A : 51 h</p>

9 -	3.4 Quelles sont les grandes orientations d'aménagement de votre document d'urbanisme ?
Annexe à joindre : pour une élaboration ou une révision générale de PLU communal ou intercommunal, joindre votre projet de PADD débattu par le conseil municipal ou l'organe délibérant de l'EPCI (établissement public de coopération intercommunale) ; pour les autres procédures d'évolution, joindre les documents du PLU approuvé (PADD, zonage, règlement...)	
<p>Le PADD du PLU en vigueur se décline autour de 9 grands axes :</p> <ul style="list-style-type: none"> - protéger les espaces naturels agricoles et forestiers - préserver les paysages - protéger des risques et nuisances - une nouvelle offre de logements diversifiés à l'horizon 2028 - construire autour du centre-ville - maintenir et développer les commerces, services et équipements - maintenir et développer l'activité artisanale et industrielle 	

9 - 3.4 Quelles sont les grandes orientations d'aménagement de votre document d'urbanisme ?
<ul style="list-style-type: none"> - favoriser les déplacements doux dans la ville - un bâti économe en énergie et respectueux de l'environnement

10 - 3.5 Quels sont les objectifs de votre projet ? Dans quel contexte s'inscrit-il ?

Annexe à joindre : délibération engageant la procédure

11 - Par exemple :
<ul style="list-style-type: none"> • de manière générale (élaboration/révision) : perspectives de développement démographique, économique, touristique, d'équipements publics ou autre selon la nature de votre projet • de manière plus ciblée (élaboration/révision et procédure d'évolution ponctuelle) : ouverture et/ou fermeture à l'urbanisation de certains secteurs, réduction d'une zone agricole, d'une zone naturelle, d'un espace boisé classé ou autre, création d'une UTN, autre (précisez notamment l'objectif de la déclaration de projet ou de la modification) ?

Il s'agit d'une modification pour prendre en compte les dispositions d'un jugement du TA qui, à l'occasion d'une procédure contentieuse sur un autre sujet, a identifié dans le PLU approuvé le 04 octobre 2018 que les dispositions du sous-secteur Anc (Agricole non constructible en vue d'une urbanisation future) de la zone A étaient illégales. Le projet consiste donc à supprimer ce sous-secteur indicé de la zone A, pour l'intégrer dans la zone A (voir notice explicative et jugement en annexe).

De plus, le PPRM du Gier ayant été approuvé le 29 mars 2019, il est opportun d'actualiser les dispositions du règlement pour toutes les zones concernées par le risque minier (voir notice explicative en annexe).

12 - 3.6 Votre projet concerne-t-il la création d'une Unité touristique nouvelle (UTN) ?

	Non	Si oui, précisez les caractéristiques de cette UTN en application de l'article R122-8 du code de l'urbanisme (description de la nature du projet et de ses dimensions avec, le cas échéant, la surface de plancher créée)
--	-----	---

13 - 3.7 Votre projet est-il en lien avec d'autres procédures ?

14 -	15 - oui	16 - non	17 - Le cas échéant, précisez :
18 - Sera-t-il soumis à d'autre(s) type(s) de procédure(s) ou consultation(s) réglementaire(s) :		non	Par exemple : avis de la Commission départementale de consommation des espaces agricoles, du Comité de massif, dérogation au titre de l'article L122-2 du code de l'urbanisme dans sa version antérieure au 27 mars 2014 pour les procédures concernées.
19 -			
20 - Fera-t-il l'objet d'une enquête publique conjointe avec une (ou plusieurs) autre(s) procédure(s) ?		non	Par exemple : procédure d'AVAP, zonage d'assainissement ou pluvial, etc ?

21 - 3.8 Quel est le contexte de votre projet ? Est-il concerné par...

22 -	23 - oui	24 - non	Le cas échéant, précisez
Les dispositions de la <u>loi Montagne</u> ? http://carto.observatoire-des-territoires.gouv.fr/#v=map43:i=zone_mont.zone_mont;l=fr;z=-734374,6551069,1960844,1399270		non	
Les dispositions de la <u>loi Littoral</u> concernant les grands lacs (Auvergne Rhône-Alpes) ? http://carto.observatoire-des-territoires.gouv.fr/Sélection_du_zonage_«_Loi_Littoral_»		non	

21 - 3.8 Quel est le contexte de votre projet ? Est-il concerné par...			
22 -	23 - oui	24 - no n	Le cas échéant, précisez
Un (ou plusieurs) schéma directeur d'aménagement et de gestion des eaux (<u>SDAGE</u>) ou schéma d'aménagement et de gestion des eaux (<u>SAGE</u>) ? http://www.gesteau.eaufrance.fr/		non	
Autres : Appartenance de votre commune à une communauté de communes ou un pays, une agglomération, un parc naturel régional...		oui	Saint-Etienne Métropole

25 - 3.9 Dans le cadre d'une procédure d'évolution portant sur un secteur précis (déclaration de projet / modification / révision allégée), précisez le secteur concerné par le projet ?	
26 - Annexe(s) à joindre : Plan de situation permettant de localiser le projet au sein de la commune + plan de situation zoomé sur le secteur projet (ex : plan de zonage) + le règlement associé à cette zone	
Le secteur Anc (agricole non constructible à préserver en vue d'une urbanisation future) de la zone A est supprimé et intégré dans le périmètre de la zone A stricte. (voir notice jointe)	

4. Sensibilité environnementale du territoire concerné par la procédure et impacts potentiels du projet sur l'environnement et la santé humaine

27 - 4.1 Présentation de votre projet	
28 - 29 - À quel type de commune appartenez-vous ? 30 - Sélectionnez dans la liste ci-contre	• Commune péri-urbaine
31 - 4.1.1 Si votre projet permet la création de logements, précisez :	
Sur les 10 dernières années, quelle est la tendance démographique actuelle : augmentation de la population, stagnation, baisse du nombre d'habitants ? http://www.insee.fr/fr/methodes/nomenclatures/cog/default.asp	Non concerné le projet ne permet pas la création de logements.
Combien d'habitants supplémentaires votre projet vous permettra-t-il d'accueillir ? À quelle échéance ? Quels besoins en logements cela créera-t-il ? Précisez : Combien de logements en dents creuses, combien en extension de l'enveloppe urbaine ? Combien de logements seront réhabilités ?	Préciser ici (ou en annexe) comment les perspectives démographiques se traduisent en besoin de logements sur votre commune
Combien de logements vacants avez-vous sur votre (vos) commune(s) ? http://www.insee.fr/fr/methodes/nomenclatures/cog/default.asp	

27 - 4.1 Présentation de votre projet	
Quel taux de rétention foncière votre projet applique-t-il ? Indiquez le détail du calcul.	<i>Rétention foncière = pourcentage de l'espace qui a une forte probabilité de ne pas être mis sur le marché</i>
Quelle est la superficie des zones que vous prévoyez d'ouvrir à l'urbanisation ?	0
Quelle sera la surface moyenne par logement ?	
Par quels moyens prévoyez-vous de maîtriser l'enjeu de consommation d'espace ? Vous pouvez préciser ici (ou en annexe) comment les besoins en logements se traduisent en besoin de foncier sur votre commune et quelles sont les mesures associées de maîtrise de cet enjeu que vous mettez en oeuvre	
<i>Précisez, par exemple, le cas échéant et selon l'état d'avancement de votre projet :</i> 1. les secteurs potentiellement ouverts à l'urbanisation : dents creuses, centre bourg ou centre urbain dense, extension 2. la répartition envisagée entre type de logements : logements individuels, logements semi-collectifs, collectifs 3. des actions envisagées pour diminuer la vacance des logements ou réhabiliter le parc existant 4. les phasages envisagés : zones U, 1AU ou 2AU et les conditions d'ouverture à l'urbanisation 5. les objectifs de densité 6. la nature des hébergements ou équipements envisagés dans le cadre d'une UTN	
32 - 4.1.2 Si votre projet permet l'implantation d'activités économiques, industrielles ou commerciales, précisez :	
Le cas échéant, cette zone est-elle identifiée dans le SCoT ?	Non concerné
Quelle est la surface des zones d'activités prévues ? S'agit-il d'implantation sur de nouvelles zones ou sur des secteurs déjà ouverts à l'urbanisation ?	<i>Précisez les dimensions du projet (surfaces concernées, ...)</i>
S'il existe déjà une ou des zones d'activités sur votre territoire : <ul style="list-style-type: none"> • quelle est leur surface actuelle (occupée et disponible) ? • quel est leur taux d'occupation ? 	
S'il existe déjà une ou des zones d'activités à l'échelle de l'intercommunalité et du SCoT: <ul style="list-style-type: none"> • quelle est leur surface actuelle (occupée et disponible) ? • quel est leur taux d'occupation ? 	
Votre projet permet-il l'ouverture de toute cette surface en une fois ? Si non, prévoit-il un phasage ? Indiquez lequel et comment il s'applique ?	
Complétez si nécessaire (ex : projet d'OAP jointe en annexe...)	

33 - 4.2 Espaces agricoles, naturels ou forestiers			
Votre projet concerne-t-il, directement ou indirectement, les points suivants ? <i>Y compris en dehors du périmètre du projet, éventuellement en dehors des limites communales ou intercommunales</i>	Oui	Non	Si oui, quels sont les enjeux identifiés ?
Des espaces agricoles ?	oui		<i>Prés, cultures céréalières, vergers. Voir Carte des parcelles bénéficiant de la PAC en annexe (parcelles colorées en rose)</i>

33 - 4.2 Espaces agricoles, naturels ou forestiers			
Des espaces boisés ?		non	Si oui, précisez le type d'espace concerné (forêt domaniale, forêts exploitées, forêt de protection, ... ?)
Dans le cadre d'une procédure d'évolution : Des zones identifiées naturelles, forestière ou agricoles protégées au titre d'un document d'urbanisme existant ?		non	Précisez les protections appliquées à ces secteurs (ex : zone A ou N où la constructibilité est encadrée, EBC, mise en œuvre de l'article L151-23 ou de l'article L151-19 du code de l'urbanisme, ...)
Complétez si nécessaire			

34 - 4.3 Milieux naturels sensibles et biodiversité			
Votre projet concerne-t-il, directement ou indirectement les points suivants ? <i>Y compris en dehors du périmètre du projet, éventuellement en dehors des limites communales ou intercommunales ?</i>	Oui	Non	Si oui, le(s)quel(s) ? Et quels sont les enjeux identifiés ?
Une zone <u>Natura 2000 (ZPS, ZSC, SIC)</u> à proximité ? http://carto.dataragouv.fr/1/dreal_nature_paysage_r82.map		non	<i>Expliquez, par exemple en annexe, si votre projet peut avoir des incidences sur ces sites Natura 2000 ou non et pourquoi. Si vous avez déjà réalisé une évaluation d'incidences Natura 2000, joignez-la en annexe.</i>
Un parc naturel national ou régional ?		non	
Une réserve naturelle nationale ?		non	
Un espace naturel sensible ?		non	
Une zone naturelle d'intérêt écologique, faunistique et floristique (ZNIEFF) type I ou II ? http://carto.dataragouv.fr/1/dreal_nature_paysage_r82.map		non	
Un arrêté préfectoral de protection de biotope ? http://carto.dataragouv.fr/1/dreal_nature_paysage_r82.map		non	
Une ou des zones humides ayant fait l'objet d'une délimitation (inventaire départemental, communal, convention RAMSAR ...) soit par inventaire soit par expertise pédologique ?		non	
Un ou des cours d'eau identifiés en liste 1 ou 2 au titre de l'article L214-17 du code de l'environnement ? https://www.eaurmc.fr/ https://agence.eau-loire-bretagne.fr/home.html http://www.eau-adour-garonne.fr/fr/index.html		non	
Complétez si nécessaire			

35 - 4.4 Continuités écologiques			
Y a-t-il eu à l'échelle locale (communes voisines, intercommunalités, SCoT, PNR...) ou dans un document d'urbanisme antérieur des analyses portant sur les continuités écologiques ?	Oui		Si oui, quel sont les enjeux identifiés sur votre commune ? Corridors écologiques terrestres d'échelle Sud-Loire définis par le SCoT Sud-Loire
Dans le Schéma Régional de Cohérence Ecologique, quels sont les éléments de la trame verte et bleue ? http://carto.data.gouv.fr/1/dreal_nature_paysage_r82.map	Par exemple, mentionnez les réservoirs de biodiversité, corridors diffus ou les espaces perméables, corridors linéaires ou corridors thermophiles		
36 - 4.5 Paysage, patrimoine bâti			
Votre projet concerne-t-il, directement ou indirectement les points suivants ? <i>Y compris en dehors du périmètre du projet, éventuellement en dehors des limites communales ou intercommunales</i>	Oui	Non	Si oui, le(s)quel(s) ? Et quels sont les enjeux identifiés ?
Site classé ou projet de site classé ? http://carto.data.gouv.fr/1/dreal_nature_paysage_r82.map		non	
Site inscrit ou projet de site inscrit ? http://carto.data.gouv.fr/1/dreal_nature_paysage_r82.map		non	
Site patrimonial remarquable (y compris anciennes ZPPAUP ou AVAP ou anciens secteurs sauvegardés) ?		non	
Éléments majeurs du patrimoine ? http://atlas.patrimoines.culture.fr/atlas/trunk/		non	Exemple : monuments historiques et leurs périmètres de protection, sites archéologiques, patrimoine mondial
Perspectives paysagères identifiées comme à préserver par un document de rang supérieur : SCoT, charte de parc, atlas de paysage... ?		non	
Complétez si nécessaire			

37 - 4.6 Ressource en eau			
Captages			
Votre projet concerne-t-il, directement ou indirectement les points suivants ?	Oui	Non	Si oui, le(s)quel(s) ? Et quels sont les enjeux identifiés ?
Périmètre de protection immédiat, rapproché, éloigné d'un captage d'eau destiné à l'alimentation humaine ?		non	
Autres captages prioritaires ?		non	
Usages : eau potable ; gestion des eaux usées et eaux pluviales			
Les ressources en eau sont-elles suffisantes sur le territoire pour assurer les besoins présents et futurs ?	Oui		

37 - 4.6 Ressource en eau			
Le système d'assainissement des eaux usées a-t-il une capacité suffisante pour répondre aux besoins présents et futurs du territoire ? http://assainissement.developpement-durable.gouv.fr/		non	La station est en surcharge hydraulique à cause de la présence d'eaux claires parasites permanentes. Le projet est sans incidence sur cette situation.
Des démarches sont-elles entreprises pour garantir la bonne gestion des eaux pluviales sur votre territoire?	oui		Zones humides et axes de ruissellement étudiés et protégés dans les PLU – Débit de fuite imposé dans les règlements pour réduire le risque inondable
Complétez si nécessaire			
38 - 4.7 Sols et sous-sol			
Votre projet concerne-t-il, directement ou indirectement les points suivants ? <i>Y compris en dehors du périmètre du projet, éventuellement en dehors des limites communales ou intercommunales ?</i>	Oui	Non	Si oui, le(s)quel(s) ? Et quels sont les enjeux identifiés ?
Sites et sols pollués ou potentiellement pollués :base de données BASOL ? http://basol.developpement-durable.gouv.fr/recherche.php		non	
Anciens sites industriels et activités de services :base de données BASIAS ? http://basias.brgm.fr/donnees_liste.asp?DPT=63&carte=		non	
Carrières et/ou projets de création ou d'extension de carrières ?		non	
Complétez si nécessaire			




39 - 4.8 Risques et nuisances			
Votre projet concerne-t-il, directement ou indirectement les points suivants ? <i>Y compris en dehors du périmètre du projet, éventuellement en dehors des limites communales ou intercommunales</i>	Oui	Non	Si oui, le(s)quel(s) ? Et quels sont les enjeux identifiés ?
Risques ou aléas naturels ?		non	<i>Exemple : inondations, mouvement de terrain, avalanche, feu de forêts, industriels, technologiques, miniers, cavité...</i>
Plans de prévention des risques approuvés ou en cours d'élaboration ?	oui		Actualisation du règlement pour intégrer les dispositions du PPRM du Gier suite à son approbation en date du 29 mars 2019 (voir notice jointe)
Nuisances ?		non	<i>Exemple :sonores, lumineuses, vibratoires, olfactives</i>
Plan d'exposition au bruit, plan de gêne sonore ou arrêtés préfectoraux relatifs au bruit des infrastructures ?		non	
Complétez si nécessaire			

40 - 4.9 Air, énergie, climat			
Votre projet concerne-t-il, directement ou indirectement les points suivants ? <i>Y compris en dehors du périmètre du projet, éventuellement en dehors des limites communales ou intercommunales</i>	oui	Non	Si oui, le(s)quel(s) ? Et quels sont les enjeux identifiés ?
Y a-t-il une desserte en transport collectif sur votre territoire		non	<i>Si oui, précisez : gare, réseau de transport en commun, etc...</i>
Plan de protection de l'atmosphère (PPA) ?		non	
Enjeux spécifiques relevés par le schéma régional du climat, de l'air et de l'énergie (SRCAE) ? Enjeux spécifiques relevés par le PCAET (ou projet de PCAET) ?		non	
Projet éolien ou de parc photovoltaïque ?		non	
Complétez si nécessaire			

5. Annexes (rappel)

Les annexes sont des éléments essentiels pour permettre à l'autorité environnementale de comprendre votre projet et d'évaluer les enjeux environnementaux qu'il constitue et/ou doit prendre en compte :

- pour les cas d'élaboration ou de révision générale : il est recommandé de transmettre, outre le projet de PADD, un projet de zonage permettant de visualiser les secteurs prioritaires pour l'urbanisation ;
- pour les procédures d'évolution partielle (révision allégée, mise en compatibilité DUP/DP, modification) : il est essentiel de fournir les documents initiaux et de préciser les éléments qui doivent évoluer (ex : plan de zonage avant/après ; règlement avant/après, OAP avant/après)

Coordonnées de la personne à contacter	Annexe 1 ci-jointe	  
Élaboration ou révision « générale » de PLU ou PLUi	Projet de PADD débattu par le Conseil municipal ou l'organe délibérant de l'EPCI	<input type="checkbox"/>
	Si le territoire est actuellement couvert par un document d'urbanisme, le règlement graphique (plan de zonage) de ce document en vigueur	<input type="checkbox"/>
	Une version du projet de règlement graphique en cours d'élaboration	<input type="checkbox"/>
Pour les révisions de PLU avec examen conjoint et les déclarations de projet modifiant un PLU	Le projet de dossier envisagé pour la réunion d'examen conjoint	<input type="checkbox"/>
Pour tous	Délibération prescrivant la procédure	Aucune délibération prescrivant les modifications de PLU à St-Etienne Métropole
Pour les procédures d'évolution	Projet de plan de zonage AVANT/APRÈS Projet de règlement AVANT/APRÈS Autres éléments cartographiques superposant zonages et enjeux (Natura 2000, risques, ...)	<input checked="" type="checkbox"/>
Pour tous	Cartographie du PADD Autres (OAP, ...)	<input type="checkbox"/>

6. Signature du demandeur (personne publique responsable)


Date : 05/08/ 2020

Lieu : SAINT-ETIENNE

NOM THIZY

PRENOM Gilles

SIGNATURE

A handwritten signature in black ink, consisting of a large, stylized 'G' followed by 'THIZY' in a cursive script.

Gilles THIZY

Vice-Président en charge de la cohésion
territoriale et de la stratégie foncière

ANNEXE 1

Contacts

1 - Identification de la personne ressource, en charge du suivi du dossier	
2 - Vous indiquerez ici les coordonnées d'une personne ressource que nous pourrions joindre en cas de questions sur votre dossier. Ces coordonnées ne sont pas diffusées sur notre site internet.	
Contact au service technique ou du bureau d'étude par exemple	Monsieur Philippe FARDOUX, chargé de mission Direction du Développement Territorial A défaut, Madame Annick DELORME-COIFFET, Directrice du développement Territorial
3 - Coordonnées nécessaires pour vous joindre : adresse, téléphone, courriel	<u>philippe.fardoux@saint-etienne-metropole.fr</u> 04 77 49 21 41 <u>annick.delorme-coiffet@saint-etienne-metropole.fr</u> 04 77 53 73 64