








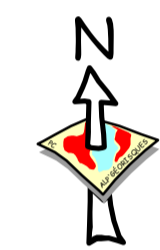


Plan de Prévention des Risques naturels prévisibles

**Carte des enjeux  
de la commune de Vacheresse**

Légende

-  Zone urbanisée
-  Zone urbanisable ou d'urbanisation future non bâtie
-  Zone de loisirs
-  Carrière
-  Zone naturelle à dominante forestière
-  Zone naturelle à dominante agricole ou prairie d'altitude
-  Cours d'eau
-  Forêt de protection



*Document provisoire*

0 50 100 200 300 400  
mètres

Echelle : 1/10 000  
Juillet 2022

