



Ministère chargé de
l'environnement

Demande d'examen au cas par cas préalable à la réalisation éventuelle d'une évaluation environnementale

Article R. 122-3 du code de l'environnement



N° 14734*03

Ce formulaire sera publié sur le site internet de l'autorité environnementale
Avant de remplir cette demande, lire attentivement la notice explicative

Cadre réservé à l'autorité environnementale		
Date de réception : 610312018	Dossier complet le : 2010312018	N° d'enregistrement : 8018-AAA-DP-01096

1. Intitulé du projet

Boisement d'une prairie = **Plantation depuis plus de 30 ans**

2. Identification du (ou des) maître(s) d'ouvrage ou du (ou des) pétitionnaire(s)

2.1 Personne physique

Nom **CHAUX**

Prénom **BRIGITTE**

2.2 Personne morale

Dénomination ou raison sociale

Nom, prénom et qualité de la personne
habilitée à représenter la personne morale

RCS / SIRET

Forme juridique

Joignez à votre demande l'annexe obligatoire n°1

3. Catégorie(s) applicable(s) du tableau des seuils et critères annexé à l'article R. 122-2 du code de l'environnement et dimensionnement correspondant du projet

N° de catégorie et sous catégorie	Caractéristiques du projet au regard des seuils et critères de la catégorie (Préciser les éventuelles rubriques issues d'autres nomenclatures (ICPE, IOTA, etc.))
47. c)	Premier boisement d'une superficie totale de plus de 0.5 hectare

4. Caractéristiques générales du projet

Doivent être annexées au présent formulaire les pièces énoncées à la rubrique 8.1 du formulaire

4.1 Nature du projet, y compris les éventuels travaux de démolition

Boisement de la parcelle B 783 : Douglas, épicéas

4.2 Objectifs du projet

Production sylvicole

4.3 Décrivez sommairement le projet

4.3.1 dans sa phase travaux

4.3.2 dans sa phase d'exploitation

4.4 A quelle(s) procédure(s) administrative(s) d'autorisation le projet a-t-il été ou sera-t-il soumis ?
La décision de l'autorité environnementale devra être jointe au(x) dossier(s) d'autorisation(s).

Déclaration de boisement au titre de la Réglementation des boisements (Code rural L126-1 à 2)

4.5 Dimensions et caractéristiques du projet et superficie globale de l'opération - préciser les unités de mesure utilisées

Grandeurs caractéristiques	Valeur(s)
parcelle B 783	1 Ha 15 a 30 ca

4.6 Localisation du projet
Adresse et commune(s)
d'implantation

LES SALLES
 lieu-dit Le Planchon
 parcelle B 783

Coordonnées géographiques¹ Long. ___° ___' ___" Lat. ___° ___' ___"

Pour les catégories 5° a), 6° a), b) et c), 7°a, 9°a), 10°, 11°a) et b), 22°, 32°, 34°, 38° ; 43° a) et b) de l'annexe à l'article R. 122-2 du code de l'environnement :

Point de départ : Long. ___° ___' ___" Lat. ___° ___' ___"

Point d'arrivée : Long. ___° ___' ___" Lat. ___° ___' ___"

Communes traversées :

Joignez à votre demande les annexes n° 2 à 6

4.7 S'agit-il d'une modification/extension d'une installation ou d'un ouvrage existant ? Oui Non
4.7.1 Si oui, cette installation ou cet ouvrage a-t-il fait l'objet d'une évaluation Oui Non
environnementale ?

4.7.2 Si oui, décrivez sommairement les différentes composantes de votre projet et indiquez à quelle date il a été autorisé ?

¹ Pour l'outre-mer, voir notice explicative

5. Sensibilité environnementale de la zone d'implantation envisagée

Afin de réunir les informations nécessaires pour remplir le tableau ci-dessous, vous pouvez vous rapprocher des services instructeurs, et vous référer notamment à l'outil de cartographie interactive CARMEN, disponible sur le site de chaque direction régionale.

Le site Internet du ministère de l'environnement vous propose un regroupement de ces données environnementales par région, à l'adresse suivante : <http://www.developpement-durable.gouv.fr/-Les-donnees-environnementales-.html>.

Cette plateforme vous indiquera la définition de chacune des zones citées dans le formulaire.

Vous pouvez également retrouver la cartographie d'une partie de ces informations sur le site de l'inventaire national du patrimoine naturel (<http://inpn.mnhn.fr/zone/sinp/espaces/viewer/>).

Le projet se situe-t-il :	Oui	Non	Lequel/Laquelle ?
Dans une zone naturelle d'intérêt écologique, faunistique et floristique de type I ou II (ZNIEFF) ?	<input type="checkbox"/>	<input checked="" type="checkbox"/>	
En zone de montagne ?	<input checked="" type="checkbox"/>	<input type="checkbox"/>	
Dans une zone couverte par un arrêté de protection de biotope ?	<input type="checkbox"/>	<input checked="" type="checkbox"/>	
Sur le territoire d'une commune littorale ?	<input type="checkbox"/>	<input checked="" type="checkbox"/>	
Dans un parc national, un parc naturel marin, une réserve naturelle (nationale ou régionale), une zone de conservation halieutique ou un parc naturel régional ?	<input type="checkbox"/>	<input checked="" type="checkbox"/>	
Sur un territoire couvert par un plan de prévention du bruit, arrêté ou le cas échéant, en cours d'élaboration ?	<input type="checkbox"/>	<input checked="" type="checkbox"/>	
Dans un bien inscrit au patrimoine mondial ou sa zone tampon, un monument historique ou ses abords ou un site patrimonial remarquable ?	<input type="checkbox"/>	<input checked="" type="checkbox"/>	

Dans une zone humide ayant fait l'objet d'une délimitation ?	<input type="checkbox"/>	<input checked="" type="checkbox"/>	
Dans une commune couverte par un plan de prévention des risques naturels prévisibles (PPRN) ou par un plan de prévention des risques technologiques (PPRT) ? si oui, est-il prescrit ou approuvé ?	<input type="checkbox"/>	<input checked="" type="checkbox"/>	
Dans un site ou sur des sols pollués ?	<input type="checkbox"/>	<input checked="" type="checkbox"/>	
Dans une zone de répartition des eaux ?	<input type="checkbox"/>	<input checked="" type="checkbox"/>	
Dans un périmètre de protection rapprochée d'un captage d'eau destiné à la consommation humaine ou d'eau minérale naturelle ?	<input type="checkbox"/>	<input checked="" type="checkbox"/>	
Dans un site inscrit ?	<input type="checkbox"/>	<input checked="" type="checkbox"/>	
Le projet se situe-t-il, dans ou à proximité :	Oui	Non	Lequel et à quelle distance ?
D'un site Natura 2000 ?	<input checked="" type="checkbox"/>	<input type="checkbox"/>	N2000 LIGNON VIZEZY ANZON ET LEURS AFFLUENTS
D'un site classé ?	<input type="checkbox"/>	<input checked="" type="checkbox"/>	

6. Caractéristiques de l'impact potentiel du projet sur l'environnement et la santé humaine au vu des informations disponibles

6.1 Le projet envisagé est-il susceptible d'avoir les incidences notables suivantes ?

Veuillez compléter le tableau suivant :

Incidences potentielles	Oui	Non	De quelle nature ? De quelle importance ? Appréciez sommairement l'impact potentiel
Engendre-t-il des prélèvements d'eau ? Si oui, dans quel milieu ?	<input type="checkbox"/>	<input checked="" type="checkbox"/>	
Impliquera-t-il des drainages / ou des modifications prévisibles des masses d'eau souterraines ?	<input type="checkbox"/>	<input checked="" type="checkbox"/>	
Est-il excédentaire en matériaux ?	<input type="checkbox"/>	<input checked="" type="checkbox"/>	
Est-il déficitaire en matériaux ? Si oui, utilise-t-il les ressources naturelles du sol ou du sous-sol ?	<input type="checkbox"/>	<input checked="" type="checkbox"/>	
Est-il susceptible d'entraîner des perturbations, des dégradations, des destructions de la biodiversité existante : faune, flore, habitats, continuités écologiques ?	<input type="checkbox"/>	<input checked="" type="checkbox"/>	
Si le projet est situé dans ou à proximité d'un site Natura 2000, est-il susceptible d'avoir un impact sur un habitat / une espèce inscrit(e) au Formulaire Standard de Données du site ?	<input type="checkbox"/>	<input checked="" type="checkbox"/>	

	Est-il susceptible d'avoir des incidences sur les autres zones à sensibilité particulière énumérées au 5.2 du présent formulaire ?	<input type="checkbox"/>	<input checked="" type="checkbox"/>	
	Engendre-t-il la consommation d'espaces naturels, agricoles, forestiers, maritimes ?	<input checked="" type="checkbox"/>	<input type="checkbox"/>	espaces agricoles EN FRICHE
Risques	Est-il concerné par des risques technologiques ?	<input type="checkbox"/>	<input checked="" type="checkbox"/>	
	Est-il concerné par des risques naturels ?	<input type="checkbox"/>	<input checked="" type="checkbox"/>	
	Engendre-t-il des risques sanitaires ? Est-il concerné par des risques sanitaires ?	<input type="checkbox"/> <input type="checkbox"/>	<input checked="" type="checkbox"/> <input checked="" type="checkbox"/>	
Nuisances	Engendre-t-il des déplacements/des trafics	<input type="checkbox"/>	<input checked="" type="checkbox"/>	
	Est-il source de bruit ? Est-il concerné par des nuisances sonores ?	<input type="checkbox"/> <input type="checkbox"/>	<input checked="" type="checkbox"/> <input checked="" type="checkbox"/>	

	<p>Engendre-t-il des odeurs ?</p> <p>Est-il concerné par des nuisances olfactives ?</p>	<input type="checkbox"/>	<input checked="" type="checkbox"/>	
	<p>Engendre-t-il des vibrations ?</p> <p>Est-il concerné par des vibrations ?</p>	<input type="checkbox"/>	<input checked="" type="checkbox"/>	
	<p>Engendre-t-il des émissions lumineuses ?</p> <p>Est-il concerné par des émissions lumineuses ?</p>	<input type="checkbox"/>	<input checked="" type="checkbox"/>	
Emissions	<p>Engendre-t-il des rejets dans l'air ?</p>	<input type="checkbox"/>	<input checked="" type="checkbox"/>	
	<p>Engendre-t-il des rejets liquides ?</p> <p>Si oui, dans quel milieu ?</p>	<input type="checkbox"/>	<input checked="" type="checkbox"/>	
	<p>Engendre-t-il des effluents ?</p>	<input type="checkbox"/>	<input checked="" type="checkbox"/>	
	<p>Engendre-t-il la production de déchets non dangereux, inertes, dangereux ?</p>	<input type="checkbox"/>	<input checked="" type="checkbox"/>	

Patrimoine / Cadre de vie / Population	Est-il susceptible de porter atteinte au patrimoine architectural, culturel, archéologique et paysager ?	<input type="checkbox"/>	<input checked="" type="checkbox"/>	
	Engendre-t-il des modifications sur les activités humaines (agriculture, sylviculture, urbanisme, aménagements), notamment l'usage du sol?	<input checked="" type="checkbox"/>	<input type="checkbox"/>	

6.2 Les incidences du projet identifiées au 6.1 sont-elles susceptibles d'être cumulées avec d'autres projets existants ou approuvés ?

Oui Non Si oui, décrivez lesquelles :

6.3 Les incidences du projet identifiées au 6.1 sont-elles susceptibles d'avoir des effets de nature transfrontière ?

Oui Non Si oui, décrivez lesquels :

6.4 Description, le cas échéant, des mesures et des caractéristiques du projet destinées à éviter ou réduire les effets négatifs notables du projet sur l'environnement ou la santé humaine (pour plus de précision, il vous est possible de joindre une annexe traitant de ces éléments) :

7. Auto-évaluation (facultatif)

Au regard du formulaire rempli, estimez-vous qu'il est nécessaire que votre projet fasse l'objet d'une évaluation environnementale ou qu'il devrait en être dispensé ? Expliquez pourquoi.

8. Annexes

8.1 Annexes obligatoires

Objet		
1	Document CERFA n°14734 intitulé « informations nominatives relatives au maître d'ouvrage ou pétitionnaire » - non publié ;	<input type="checkbox"/>
2	Un plan de situation au 1/25 000 ou, à défaut, à une échelle comprise entre 1/16 000 et 1/64 000 (il peut s'agir d'extraits cartographiques du document d'urbanisme s'il existe) ;	<input type="checkbox"/>
3	Au minimum, 2 photographies datées de la zone d'implantation, avec une localisation cartographique des prises de vue, l'une devant permettre de situer le projet dans l'environnement proche et l'autre de le situer dans le paysage lointain ;	<input type="checkbox"/>
4	Un plan du projet ou, pour les travaux, ouvrages ou aménagements visés aux catégories 5° a), 6° b) et c), 7°, 9°, 10°, 11°, 12°, 13°, 22°, 32, 38° ; 43° a) et b) de l'annexe à l'article R. 122-2 du code de l'environnement un projet de tracé ou une enveloppe de tracé ;	<input type="checkbox"/>
5	Sauf pour les travaux, ouvrages ou aménagements visés aux 5° a), 6° b) et c), 7°, 9°, 10°, 11°, 12°, 13°, 22°, 32, 38° ; 43° a) et b) de l'annexe à l'article R. 122-2 du code de l'environnement : plan des abords du projet (100 mètres au minimum) pouvant prendre la forme de photos aériennes datées et complétées si nécessaire selon les évolutions récentes, à une échelle comprise entre 1/2 000 et 1/5 000. Ce plan devra préciser l'affectation des constructions et terrains avoisinants ainsi que les canaux, plans d'eau et cours d'eau ;	<input type="checkbox"/>
6	Si le projet est situé dans un site Natura 2000, un plan de situation détaillé du projet par rapport à ce site. Dans les autres cas, une carte permettant de localiser le projet par rapport aux sites Natura 2000 sur lesquels le projet est susceptible d'avoir des effets.	<input type="checkbox"/>

8.2 Autres annexes volontairement transmises par le maître d'ouvrage ou pétitionnaire

Veillez compléter le tableau ci-joint en indiquant les annexes jointes au présent formulaire d'évaluation, ainsi que les parties auxquelles elles se rattachent

Objet

9. Engagement et signature

Je certifie sur l'honneur l'exactitude des renseignements ci-dessus

Fait à

LES SALLES

le.

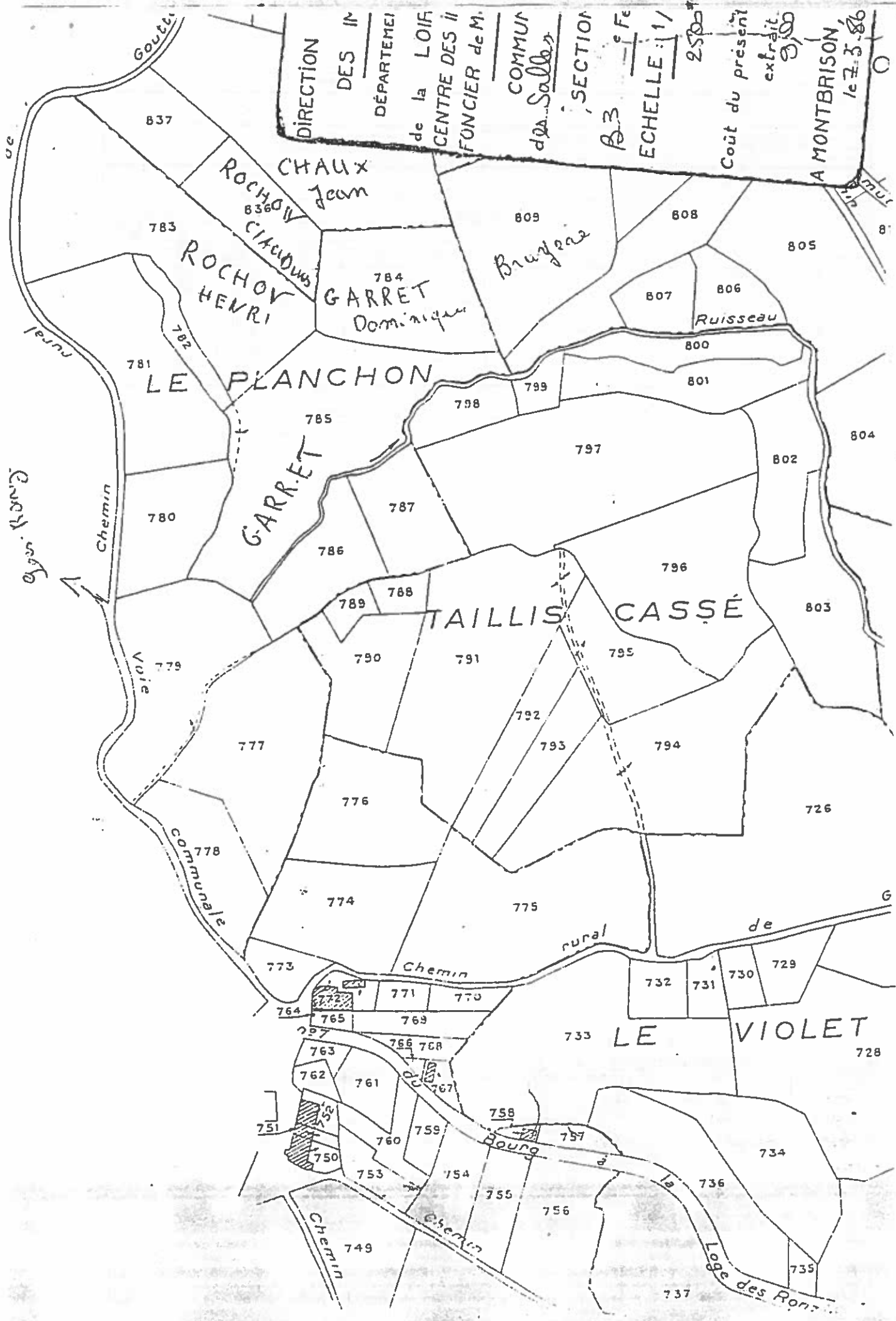
06/03/2018

Signature



Insérez votre signature en cliquant sur le cadre ci-dessus

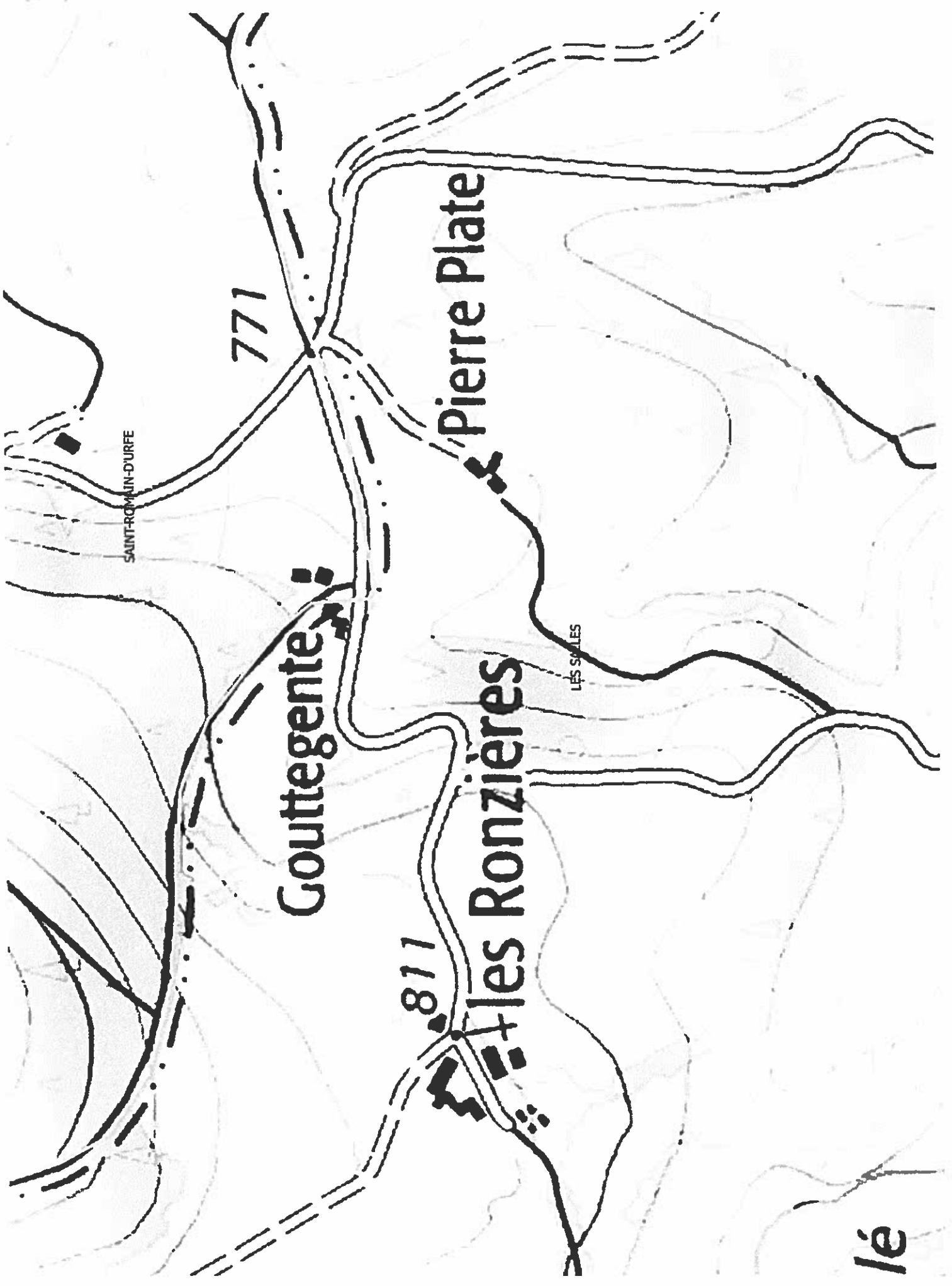
DIRECTION
DES IN
DÉPARTEMENT
de la LOIRE
CENTRE DES II
FONCIER de M.
COMMUNE
de Sables
SECTION
B.3
E.C. Fe
ECHELLE: 1/25000
Coût du présent
extrait
9,00
A MONTBRISON
le 27.3.86



ANNÉE DE MAJ	2016	DEP DIR	42	COM	295 LES HALLES	ROLE	A	RELEVÉ DE PROPRIÉTÉ	NUMERO COMMUNAL	R10004															
Propriétaire		M87M43		CHAUX/BRIGITTE		N4411r 1209/1941		s 43 TIERS																	
SAINT JOANIS		63200 CHABRELOCHE																							
PROPRIÉTÉS BÂTIES																									
DESIGNATION DES PROPRIÉTÉS				IDENTIFICATION DU LOCAL				EVALUATION DU LOCAL																	
AN	SECTION	N° PLAN	C PART	N° VOIRIE	ADRESSE	CODE RIVOLI	BAT	ENT	NIV	N° PORTE	N° INVAR	S TAR	M EVAL	AV	NAT LOC	CAT	REVENU CADASTRAL	COLL	NAT EXO	AN RET	AN DEB	FRACTION RC EXO	% EXO	TX OH	COEF
REV IMPOSABLE	0 EUR	COM	R EXO	0 EUR	DEP	R EXO	0 EUR	R IMP	0 EUR	R IMP	0 EUR														

DESIGNATION DES PROPRIÉTÉS											EVALUATION											LIVRE FONCIER			
AN	SECTION	N° PLAN	N° VOIRIE	ADRESSE	CODE RIVOLI	N° PARC PRIM	FP	DP	S TAR	SUF	GR/SS CR	CLASSE	NAT CULT	CONTENANCE HA A CA	REVENU CADASTRAL	COLL	NAT EXO	AN RET	FRACTION RC EXO	% EXO	TC	Frais			
11	A	254		LES RONZIÈRES	B117				1	A		7	10		28.67		A	TA			7.37	100			
																	C	TA			1.47	20			
																	GC	TA			1.47	20			
11	B	781		LE PLANÇON	B184				1	A		T	01		62.50		A	TA			16.00	100			
																	C	TA			16.00	100			
																	GC	TA			16.00	100			
11	B	782		LE PLANÇON	B184				1	A		B2	99		10.10		A	TA			0.06	100			
																	C	TA			0.06	100			
																	GC	TA			0.06	100			
11	B	783		LE PLANÇON	B184				1	A		F	01		115.30		A	TA			38.04	100			
																	C	TA			38.04	100			
																	GC	TA			38.04	100			
HA A CA		REV IMPOSABLE		42 EUR		COM		R EXO		13 EUR		TAXE AD		R EXO		62 EUR		MAJ TC		0 EUR					
CONT		216.57		R IMP		29 EUR		R IMP																	

Source : Direction Générale des Finances Publiques page 1



SAINT-ROMAIN-D'URFE

771

Gouttegente

Pierre Plate

811

Les Ronzières

LES SOTIES

lé

Sujet : re: Demande de complément concernant le dossier "cas par cas" : Boisement d'une prairie à l'abandon depuis plus de 30 ans / Les Salles (42) / n° de dossier 2018-ARA-DP-01096

De : "> Pascal CHAUX (par Internet)" <[redacted]>

Date : 20/03/2018 22:14

Pour : "Autorite-environnementale - DREAL Auvergne-Rhône-Alpes/CIDDAE/AE emis par LACOULOUMERE Paul - DREAL Auvergne-Rhône-Alpes/CIDDAE/AE <ae-dreal-[redacted]>

Copie à : BARNERIAS J-Charles - DDT 42/SEE/PNFC/Forêts

<[redacted]>, FAUCON mireille (Chef de pôle) - DREAL Auvergne-Rhône-Alpes/CIDDAE/AE <[redacted]>

Bonsoir,

Afin de compléter ma demande de boisement, je vous prie de trouver ci-dessous les compléments suivants:

- travaux préparatoires : enlèvement des friches, noisetiers, frènes, une partie est déjà coupée

- zone humide : oui, zone humide dans le milieu, un retrait de 4 mètres sera réalisé par rapport à la zone humide. Celle-ci sera laissée en l'état.


- site NATURA 2000 :on ne touche pas à la zone humide.

Je vous souhaite bonne réception de ces informations et je me tiens à votre disponibilité pour d'éventuels compléments.

Dans l'attente de votre réponse,

Cordialement

CHAUX Brigitte



> Message du 14/03/18 14:05
> De : ""Autorite-environnementale - DREAL Auvergne-Rhône-Alpes/CIDDAE/AE
emis par LACOULOUMERE Paul - DREAL Auvergne-Rhône-Alpes/CIDDAE/AE""
<paul.lacouloumere.-.ae-dreal-ara@developpement-durable.gouv.fr>
> A : [REDACTED]
> Copie à : "BARNERIAS J-Charles - DDT 42/SEE/PNFC/Forêts"
<[REDACTED]>, "FAUCON mireille (Chef de pôle) - DREAL
Auvergne-Rhône-Alpes/CIDDAE/AE" <[REDACTED]>
[REDACTED]>
> Objet : Demande de complément concernant le dossier "cas par cas" : Boisement
d'une prairie à l'abandon depuis plus de 30 ans / Les Salles (42) / n° de dossier
2018-ARA-DP-01096
>
>Bonjour,
>
> En application des articles L.122-1 et R.122-3 du code de l'environnement vous m'avez transmis
pour examen le dossier en objet.
>
> Ce dossier a été reçu à la DREAL le 06/03/2018 mais ne peut être considéré comme complet à
ce jour. Aussi, afin que votre demande puisse être instruite, je vous demande de bien vouloir
envoyer les compléments suivants :
> - y aura t'il des travaux préparatoires à la plantation et si oui quels sont-ils ?
> - l'emprise du projet comprend elles une zone humide ou une cours d'eau ?
> - y a t-il des précautions particulières prises à l'égard du site Natura 2000, et le cas échéants de
la zone humide ou du cours d'eau ?
>
> Afin que votre demande puisse être instruite, je vous remercie de transmettre votre dossier
avec l'ensemble des compléments, par retour de mail à l'adresse ci-dessus ([ae-dreal-
ara@developpement-durable.gouv.fr](mailto:ae-dreal-ara@developpement-durable.gouv.fr)).
>
> Le délai d'instruction de 35 jours prévu pour vous informer de la nécessité ou non de réaliser
une évaluation environnementale ne commencera qu'à compter de la réception par mon service

du dossier complet.

>

> Paul LACOULOUMERE est à votre disposition pour tout échange si nécessaire.

>

> DREAL Auvergne-Rhône-Alpes

> Service CIDDAE / Pôle Autorité environnementale

> ae-dreal-ara@developpement-durable.gouv.fr