	<b>Examen au cas par cas réalisé par la personne publique responsable en application des articles R. 104-33 à R. 104-37 du code de l'urbanisme pour un plan local d'urbanisme</b>
	Demande d'avis conforme à l'autorité environnementale sur l'absence de nécessité de réaliser une évaluation environnementale
Articles R. 104-33 à R. 104-37 du code de l'urbanisme	


**En cas d'avis tacite, le formulaire sera publié sur le site Internet de l'autorité environnementale**

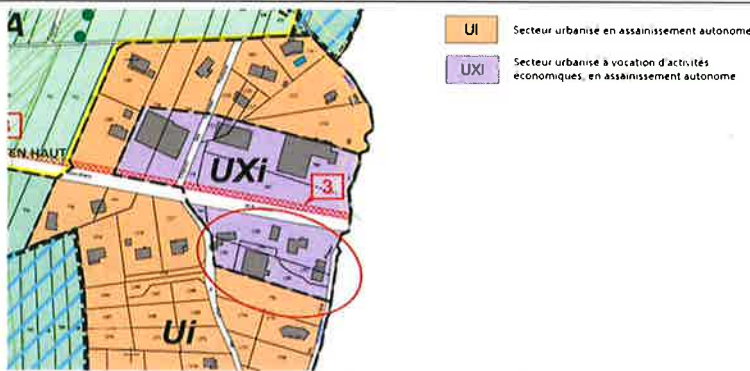
*Avant de remplir cette demande, lire attentivement la notice explicative.*

*Votre attention est appelée sur le fait que les réponses apportées dans les cases de ce formulaire constituent des éléments particuliers sur lesquels votre analyse prendra appui, mais ils ne constituent pas l'analyse qui est à développer (rubrique 6)*

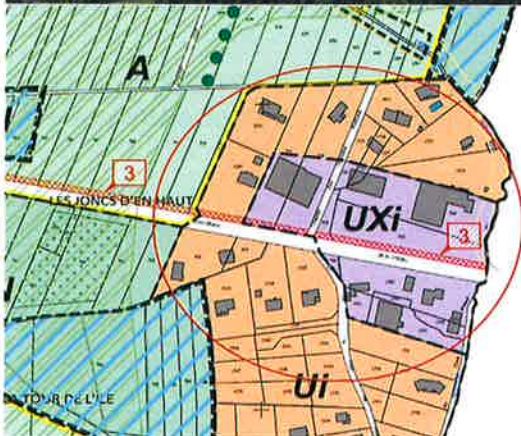
<b>Cadre réservé à l'autorité environnementale</b>		
Date de réception :	Date de demande de pièces complémentaires :	N° d'enregistrement
Cliquez ou appuyez ici pour entrer du texte.	Cliquez ou appuyez ici pour entrer du texte.	Cliquez ou appuyez ici pour entrer du texte.

<b>1. Identification de la personne publique responsable</b>
Dénomination
Commune de VOUGY (74)
SIRET/SIREN
21740312000017
Coordonnées (adresse, téléphone, courriel)
1 route de Genève 74130 VOUGY Téléphone 04 50 34 59 56 accueil@mairie-vougy.fr
Nom, prénom et qualité de la personne physique habilitée à représenter la personne publique responsable
M. Yves MASSAROTTI, Maire de VOUGY
Nom, prénom et qualité de la personne physique ressource (service technique, bureau d'étude, etc.)
Frédéric AUBRY – Environnementaliste – AGRESTIS Nathalie MAZE – Urbaniste – TERRITOIRES DEMAIN

<b>Coordonnées de la personne physique ressource (adresse, téléphone, courriel)</b>
Nathalie MAZE (Territoires Demain – Urbaniste) – <i>Jusqu'au 21/12/23 et à partir de 04/01/24</i> nm@territoiresdemain.fr - Tel. 06 74 03 38 29
Frédéric AUBRY (AGRESTIS – Environnement) – <i>Jusqu'au 29/12/23 ou à partir du 17/01/24</i> Frederic.aubry@agrestis.fr – Tel. 06 25 08 26 17
<b>2. Identification du PLU</b>
<b>2.1 Type de document concerné (PLU, PLU(i))</b>
PLU
<b>2.2 Intitulé du document</b>
Plan Local d'Urbanisme de Vougy (74)
<b>2.3 Le cas échéant, la date d'approbation et l'adresse du site Internet qui permet de prendre connaissance du document</b>
PLU approuvé le 18/05/2016. Modification simplifiée n°1 approuvée le 15/09/2017. Modification simplifiée n°2 approuvée le 15/05/2018. Modification n°1 approuvée le 28/02/2020 <a href="https://www.geoportail-urbanisme.gouv.fr/map/#tile=1&amp;lon=6.471336597999999&amp;lat=46.06799804000002&amp;zoom=13&amp;mton=6.471337&amp;mlat=46.067998">https://www.geoportail-urbanisme.gouv.fr/map/#tile=1&amp;lon=6.471336597999999&amp;lat=46.06799804000002&amp;zoom=13&amp;mton=6.471337&amp;mlat=46.067998</a>
<b>2.4 Territoire (commune(s) ou EPCI) couvert par le PLU</b>
Commune de Vougy (74)
<b>2.5 Secteurs du territoire concernés par la procédure de révision, de modification ou de mise en compatibilité du PLU (matérialiser la localisation sur un document graphique)</b>
<i>(Pour plus de précisions, se reporter à la notice de présentation et à l'annexe.)</i> Les secteurs spécifiques suivants sont concernés :
<ul style="list-style-type: none"> <li>- Zone urbanisée au lieudit « Les Joncs d'en Haut » (création d'une OAP et modification des dispositions réglementaires)</li> </ul>




- Le lieudit « Les Joncs d'en Haut » (suppression de l'indice « i » sur les secteurs urbanisés récemment raccordés au réseau d'assainissement collectif des eaux usées) :



Par ailleurs, la modification de certains points du règlement concerne l'ensemble de la zone UX (zone urbanisée à vocation spécifique d'activités économiques).

### 3. Contexte de la planification

#### 3.1 Documents de rang supérieur et documents applicables

Le territoire est-il couvert par un document de planification régionale (SAR, SDRIF, PADDUC, SRADDET) ?

- Oui  
 Non

Si oui, nom du document et date d'approbation :

SRADDET Auvergne-Rhône-Alpes approuvé le 10 avril 2020.

Le territoire est-il couvert par un SCoT ?

<input checked="" type="checkbox"/> Oui <input type="checkbox"/> Non
Si oui, nom du SCoT et date d'approbation :
SCOT Faucigny-Glières, approuvé le 18 mai 2011.
Le territoire est-il couvert par d'autres types de documents exprimant une politique sectorielle (schéma d'aménagement et de gestion des eaux, plan de gestion des risques d'inondation, charte de parc naturel, PCAET, etc.) ?
SDAGE Rhône-Méditerranée 2022-2027, approuvé le 18 mars 2022. PGRI Rhône-Méditerranée 2022-2027, approuvé le 21 mars 2022. Schéma départemental d'accueil et d'habitat des Gens du Voyage. PCAET Faucigny-Glières, adopté le 11 février 2020. SAGE de l'Arve approuvé le 01/08/2018 SRADDET

<b>3.2 Précédentes évaluations environnementales du PLU</b>
Le PLU a fait l'objet d'une évaluation environnementale lors de son élaboration
<input type="checkbox"/> Oui <input checked="" type="checkbox"/> Non
Si oui, préciser la date de l'avis de l'AE sur l'évaluation environnementale
Cliquez ou appuyez ici pour entrer du texte.
Si non, préciser, le cas échéant, la date de la décision issue de l'examen au cas par cas concluant à l'absence de nécessité de réaliser une évaluation environnementale
Inconnu
Si cette évaluation environnementale a été réalisée, a-t-elle été actualisée ?
<input type="checkbox"/> Oui <input type="checkbox"/> Non
Si oui, préciser la date de l'actualisation
Cliquez ou appuyez ici pour entrer du texte.
Comment l'avis de l'autorité environnementale relatif à cette évaluation environnementale ou son actualisation a été pris en compte ? Expliquer les conséquences sur la procédure actuelle
Cliquez ou appuyez ici pour entrer du texte.
Depuis l'évaluation environnementale initiale, ou sa dernière actualisation, le PLU a fait l'objet d'une procédure d'évolution qui n'a pas fait l'objet d'évaluation environnementale
<input checked="" type="checkbox"/> Oui <input type="checkbox"/> Non
Décision n°2019-ARA-KKUPP-1745 sur la modification n°1 du PLU
Si oui, préciser sa date d'approbation et son objet
Modification n°1 du PLU approuvée le 28/02/2020, ayant pour objets de : <ul style="list-style-type: none"> <li>- modifier le règlement graphique pour classer en zone urbaine (zone U), au lieu d'une zone à urbaniser (secteur 1AUc-oap3*), une partie de la parcelle bâtie cadastrée section OA n° 947 située lieu-dit « Vougy d'en Bas » ;</li> </ul>

- créer un emplacement réservé n° 11 sur une partie des parcelles non bâties OA 272 et OA 278, situées lieu-dit « Les Fontaines ».

#### 4. Type de procédure engagée et objectifs de la procédure donnant lieu à la saisine

##### 4.1 Type de procédure (révision, modification, mise en compatibilité) et fondement juridique

Modification simplifiée du PLU (article L. 153-45 du code de l'urbanisme)

##### 4.2 Caractéristiques générales du territoire couvert par le PLU

4.2.1 Population concernée par le document, d'après le dernier recensement de la population (données INSEE)

1584 habitants (recensement INSEE RGP 2020).

##### 4.2.2 Caractéristiques spatiales

Superficie totale (en hectares)	400,35 ha			
Superficie par zones	Actuellement		Après évolution	
	Superficie (en ha)	Pourcentage de la superficie du territoire	Superficie (en ha)	Pourcentage de superficie du territoire
zones U	134,22 ha	33,5 %	inchangé	Cliquez ou appuyez ici pour entrer du texte.
zones 1 AU	2,29 ha	0,6 %	inchangé	Cliquez ou appuyez ici pour entrer du texte.
zones 2 AU	3,40 ha	0,9 %	inchangé	Cliquez ou appuyez ici pour entrer du texte.
zones A	64,09 ha	16 %	inchangé	Cliquez ou appuyez ici pour entrer du texte.
zones N	196,35 ha	49 %	inchangé	Cliquez ou appuyez ici pour entrer du texte.
Total	400,35 ha	100 %	inchangé	Cliquez ou appuyez ici

				pour entrer du texte.
<b>4.2.3 Rappel des objectifs chiffrés de modération de la consommation de l'espace et de lutte contre l'étalement urbain fixés par le projet d'aménagement et de développement durables (PADD).</b>				
Le PADD affiche l'objectif chiffré de modération de la consommation foncière suivant, qui concerne uniquement le développement de l'habitat : « Tendre vers un objectif de limitation de la consommation foncière pour les besoins en habitat à un maximum de 6 ha [...] ».				
<b>4.3 Caractéristiques de la procédure</b>				
<b>4.3.1 Contenu et objectifs de la procédure</b>				
Les objets de la modification simplifiée n°3 du PLU sont les suivants : <ul style="list-style-type: none"> <li>- création d'Orientation d'Aménagement et de Programmation sectorielle, destinée à encadrer l'évolution d'un secteur classé en zone urbanisée au lieudit « Les Joncs d'en Haut », en vue du développement d'une activité économique, adaptation du dispositif réglementaire applicable au nouveau secteur d'OAP,</li> <li>- adaptation du dispositif réglementaire applicable à l'ensemble de la zone UX,</li> <li>- mise à jour du zonage du PLU en fonction des zones raccordées au réseau d'assainissement des eaux usées,</li> <li>- mises à jour diverses.</li> </ul>				
<b>4.3.2 La procédure a pour objet d'ouvrir une ou des zones à l'urbanisation ou de pouvoir autoriser des constructions</b>				
<input type="checkbox"/> Oui <input checked="" type="checkbox"/> Non				
<b>Si oui, préciser la localisation et la superficie</b>				
Cliquez ou appuyez ici pour entrer du texte.				
<b>Les incidences sur l'environnement de cette ouverture à l'urbanisation, ainsi que les incidences au regard des objectifs de conservation d'un site Natura 2000 ou, pour les territoires ultra-marins, au regard des objectifs de conservation des espaces nécessaires aux fonctionnalités écologiques ont-elles été analysées dans l'évaluation environnementale initiale ou dans sa version actualisée ?</b>				
<input type="checkbox"/> Oui <input type="checkbox"/> Non				
<b>Si oui, préciser les pages de l'évaluation environnementale initiale ou de son actualisation et l'adresse du site internet qui permet de prendre connaissance du document</b>				
Cliquez ou appuyez ici pour entrer du texte.				
<b>4.3.3 La procédure a pour objet ou pour effet d'augmenter la densité de certains secteurs</b>				
<input type="checkbox"/> Oui <input checked="" type="checkbox"/> Non				
<b>Si oui, préciser la localisation et la superficie</b>				
Cliquez ou appuyez ici pour entrer du texte.				

<b>4.3.4 La procédure a pour objet :</b>
- de créer un espace boisé classé <input type="checkbox"/> Oui <input checked="" type="checkbox"/> Non
<b>Si oui, préciser la localisation et la superficie</b>
Cliquez ou appuyez ici pour entrer du texte.
- de déclasser un espace boisé classé <input type="checkbox"/> Oui <input checked="" type="checkbox"/> Non
<b>Si oui, préciser la localisation et la superficie</b>
Cliquez ou appuyez ici pour entrer du texte.
- de classer de nouveaux espaces agricoles, naturels ou forestiers <input type="checkbox"/> Oui <input checked="" type="checkbox"/> Non
<b>Si oui, préciser la localisation et les superficies</b>
Cliquez ou appuyez ici pour entrer du texte.
- de déclasser un espace agricole, naturel ou forestier <input type="checkbox"/> Oui <input checked="" type="checkbox"/> Non
<b>Si oui, préciser la localisation et les superficies</b>
Cliquez ou appuyez ici pour entrer du texte.
- de créer de nouvelles protections environnementales <input type="checkbox"/> Oui <input checked="" type="checkbox"/> Non
<b>Si oui, préciser les protections et leurs superficies</b>
Cliquez ou appuyez ici pour entrer du texte.
- de supprimer une protection édictée en raison des risques de nuisance, qualité des sites, paysages, milieux naturels <input type="checkbox"/> Oui <input checked="" type="checkbox"/> Non
<b>Si oui, préciser les protections et leurs superficies</b>
Cliquez ou appuyez ici pour entrer du texte.
<b>4.4 Mise en compatibilité du PLU dans le cadre d'une déclaration de projet</b>
- Description de l'opération ou du projet nécessitant la mise en compatibilité et indications des éléments devant être mis en compatibilité avec le projet
Cliquez ou appuyez ici pour entrer du texte.
- Le projet concerné par la mise en compatibilité est soumis à évaluation environnementale : <input type="checkbox"/> Oui <input type="checkbox"/> Non

Si oui, préciser l'adresse du site internet qui permet de prendre connaissance de la décision issue de l'examen au cas par cas ou de l'étude d'impact du projet concerné par la mise en compatibilité
Cliquez ou appuyez ici pour entrer du texte.
<b>4.5 Mise en compatibilité du PLU dans le cadre d'une procédure intégrée (L. 300-6-1)</b>
- Description de l'opération ou du projet nécessitant la mise en compatibilité et indications des éléments devant être mis en compatibilité avec le projet
- Le projet concerné par la mise en compatibilité est soumis à évaluation environnementale : <input type="checkbox"/> Oui <input type="checkbox"/> Non
Si oui, préciser l'adresse du site internet qui permet de prendre connaissance de la décision issue de l'examen au cas par cas ou de l'étude d'impact du projet concerné par la mise en compatibilité
Cliquez ou appuyez ici pour entrer du texte.
<b>4.6 Mise en compatibilité du PLU avec un document supérieur</b>
- Document(s) avec le(s)quel(s) le PLU est mis en compatibilité : parmi les documents listés à la <b>rubrique 3.1</b> , intitulé du document, date d'approbation et l'adresse du site internet qui permet de prendre connaissance du document
Cliquez ou appuyez ici pour entrer du texte.
- Motif pour lequel le PLU est mis en compatibilité
Cliquez ou appuyez ici pour entrer du texte.
<b>4.7 La procédure a des effets au-delà des frontières nationales</b> <input type="checkbox"/> Oui <input checked="" type="checkbox"/> Non
<b>Si oui, préciser les effets</b>
Cliquez ou appuyez ici pour entrer du texte.

<b>5. Sensibilité environnementale du territoire concerné par la procédure</b>			
<b>5.1 Le plan local d'urbanisme est concerné par :</b>			
	Oui	Non	Si oui, précisez
Les dispositions de la loi montagne	<input checked="" type="checkbox"/>	<input type="checkbox"/>	Cliquez ou appuyez ici pour entrer du texte.
Les dispositions de la loi littoral	<input type="checkbox"/>	<input checked="" type="checkbox"/>	Cliquez ou appuyez ici pour entrer du texte.
Un site désigné Natura 2000 en application de l'article L. 414-1 du	<input checked="" type="checkbox"/>	<input type="checkbox"/>	ZSC FR8201715 et <a href="#">ZPS FR8212032</a> « Vallée de l'Arve »



## Annexe II

	Oui	Non	Si oui, précisez
code de l'environnement (ZICO, ZPS, ZSC)			
Un cœur de parc national délimité en application de l'article L. 331-2 du code de l'environnement	<input type="checkbox"/>	<input checked="" type="checkbox"/>	Cliquez ou appuyez ici pour entrer du texte.
Une réserve naturelle ou un périmètre de protection autour d'une réserve institués en application, respectivement, des articles L. 332-1 et L. 332-16 du code de l'environnement	<input type="checkbox"/>	<input checked="" type="checkbox"/>	Cliquez ou appuyez ici pour entrer du texte.
Un site inscrit ou classé en application des articles L. 341-1 et L. 341-2 du code de l'environnement	<input type="checkbox"/>	<input checked="" type="checkbox"/>	Cliquez ou appuyez ici pour entrer du texte.
Un plan de prévention des risques technologiques prévu à l'article L. 515-15 du code de l'environnement	<input type="checkbox"/>	<input checked="" type="checkbox"/>	Cliquez ou appuyez ici pour entrer du texte.
Un plan de prévention des risques naturels prévisibles prévu à l'article L. 562-1 du code de l'environnement	<input checked="" type="checkbox"/>	<input type="checkbox"/>	PPRn en date du 30/09/1996 PPRi en date du 19/11/2001
Un périmètre des servitudes relatives aux installations classées pour la protection de l'environnement instituées en application de l'article L. 515-8 du code de l'environnement	<input checked="" type="checkbox"/>	<input type="checkbox"/>	Conduite de gaz naturel
Un périmètre des servitudes sur des terrains pollués, sur l'emprise des sites de stockage de déchets, sur l'emprise d'anciennes carrières ou dans le voisinage d'un site de stockage géologique de dioxyde de carbone instituées en application de l'article L. 515-12 du code de l'environnement	<input type="checkbox"/>	<input checked="" type="checkbox"/>	Cliquez ou appuyez ici pour entrer du texte.
Un plan de prévention des risques miniers prévus à l'article L. 174-5 du code minier	<input type="checkbox"/>	<input checked="" type="checkbox"/>	Cliquez ou appuyez ici pour entrer du texte.
Un site patrimonial remarquable créé en application des articles L. 631-1 et L. 632-2 du code du patrimoine	<input type="checkbox"/>	<input checked="" type="checkbox"/>	Cliquez ou appuyez ici pour entrer du texte.
Des abords des monuments historiques prévus aux	<input type="checkbox"/>	<input checked="" type="checkbox"/>	Cliquez ou appuyez ici pour entrer du texte.

	Oui	Non	Si oui, précisez
articles L. 621-30 et L. 621-31 du code du patrimoine			
Une zone humide prévue à l'article L. 211-1 du code de l'environnement	<input checked="" type="checkbox"/>	<input type="checkbox"/>	74ASTERS 0208 ; 1878 ; 1879 ; 1880 ; 1881 ; 1882 ; 2558
Une trame verte et bleue prévue à l'article L. 371-1 du code de l'environnement (préciser réservoir de biodiversité et/ou corridor écologique)	<input checked="" type="checkbox"/>		Corridor linéaire et réservoir de biodiversité
Une ZNIEFF (préciser type I ou II) prévue à l'article L. 411-1 A du code de l'environnement	<input checked="" type="checkbox"/>	<input type="checkbox"/>	ZNIEFF I et II
Un espace naturel sensible prévu à l'article L. 113-8 du code de l'urbanisme	<input type="checkbox"/>	<input checked="" type="checkbox"/>	Cliquez ou appuyez ici pour entrer du texte.
Un espace concerné par : - un arrêté de protection de biotope prévu à l'article R. 411-15 du code de l'environnement ; - un arrêté le listant comme un site d'intérêt géologique prévu à l'article R. 411-17-1 du même code ; - un arrêté le listant comme une zone prioritaire pour la biodiversité prévue à l'article R. 411-17-3 du même code	<input type="checkbox"/>	<input checked="" type="checkbox"/>	Cliquez ou appuyez ici pour entrer du texte.
Un espace boisé classé prévu à l'article L. 113-1 du code de l'urbanisme, une forêt de protection prévue à l'article L. 141-1 du code forestier	<input checked="" type="checkbox"/>	<input type="checkbox"/>	Les EBC représentent une superficie totale de 108 ha, soit 27% du territoire communal terrestre
Autre protection	<input type="checkbox"/>	<input type="checkbox"/>	Cliquez ou appuyez ici pour entrer du texte.
<b>5.2 Le ou les secteurs qui font l'objet de la procédure donnant lieu à la saisine sont concernés par :</b>			
	Oui	Non	Si oui, précisez
Les dispositions de la loi montagne	<input checked="" type="checkbox"/>	<input type="checkbox"/>	Cliquez ou appuyez ici pour entrer du texte.
Les dispositions de la loi littoral	<input type="checkbox"/>	<input checked="" type="checkbox"/>	Cliquez ou appuyez ici pour entrer du texte.
Un plan de prévention des risques technologiques prévu à l'article L. 515-15 du code de l'environnement	<input type="checkbox"/>	<input checked="" type="checkbox"/>	Cliquez ou appuyez ici pour entrer du texte.

	Oui	Non	Si oui, précisez
Un plan de prévention des risques naturels prévisibles prévu à l'article L. 562-1 du code de l'environnement	<input checked="" type="checkbox"/>	<input type="checkbox"/>	PPRn en date du 30/09/1996 PPRi en date du 19/11/2001
Un périmètre des servitudes relatives aux installations classées pour la protection de l'environnement instituées en application de l'article L. 515-8 du code de l'environnement	<input type="checkbox"/>	<input checked="" type="checkbox"/>	Cliquez ou appuyez ici pour entrer du texte.
Un périmètre des servitudes sur des terrains pollués, sur l'emprise des sites de stockage de déchets, sur l'emprise d'anciennes carrières ou dans le voisinage d'un site de stockage géologique de dioxyde de carbone instituées en application de l'article L. 515-12 du code de l'environnement	<input type="checkbox"/>	<input checked="" type="checkbox"/>	Cliquez ou appuyez ici pour entrer du texte.
Un plan de prévention des risques miniers prévus à l'article L. 174-5 du code minier	<input type="checkbox"/>	<input checked="" type="checkbox"/>	Cliquez ou appuyez ici pour entrer du texte.
Autre protection	<input type="checkbox"/>	<input type="checkbox"/>	Cliquez ou appuyez ici pour entrer du texte.

**5.3 Le ou les secteurs qui font l'objet de la procédure donnant lieu à la saisine se situent dans ou à proximité :**

	Oui	Non	Lequel et à quelle distance ?
D'un site désigné Natura 2000 en application de l'article L. 414-1 du code de l'environnement (ZICO, ZPS, ZSC)	<input checked="" type="checkbox"/>	<input type="checkbox"/>	ZSC FR8201715 et <a href="#">ZPS FR8212032 « Vallée de l'Arve »</a>
D'un cœur de parc national délimité en application de l'article L. 331-2 du code de l'environnement	<input type="checkbox"/>	<input checked="" type="checkbox"/>	Cliquez ou appuyez ici pour entrer du texte.
D'une réserve naturelle ou un périmètre de protection autour d'une réserve institués en application, respectivement, de l'article L. 332-1 et des articles L. 332-16 à L. 332-18 du code de l'environnement	<input type="checkbox"/>	<input checked="" type="checkbox"/>	Cliquez ou appuyez ici pour entrer du texte.
D'un site inscrit ou classé en application des articles L. 341-1 et L. 341-2 du code de l'environnement	<input type="checkbox"/>	<input checked="" type="checkbox"/>	Cliquez ou appuyez ici pour entrer du texte.
D'un site patrimonial remarquable créé en application des	<input type="checkbox"/>	<input checked="" type="checkbox"/>	Cliquez ou appuyez ici pour entrer du texte.

## Annexe II

	Oui	Non	Lequel et à quelle distance ?
articles L. 631-1 et L. 632-2 du code du patrimoine			
D'un abord des monuments historiques prévus aux articles L. 621-30 et L. 621-31 du code du patrimoine	<input type="checkbox"/>	<input checked="" type="checkbox"/>	Cliquez ou appuyez ici pour entrer du texte.
D'une zone humide prévue à l'article L. 211-1 du code de l'environnement	<input checked="" type="checkbox"/>	<input type="checkbox"/>	74ASTERS0208 ; 74ASTERS1880 ; 74ASTERS1881 ; 74ASTERS1882
D'une trame verte et bleue prévue à l'article L. 371-1 du code de l'environnement (préciser réservoir de biodiversité et/ou corridor écologique)	<input checked="" type="checkbox"/>	<input type="checkbox"/>	Corridor linéaire et réservoir de biodiversité
D'une ZNIEFF (préciser type I ou II) prévue à l'article L. 411-1 A du code de l'environnement	<input checked="" type="checkbox"/>	<input type="checkbox"/>	ZNIEFF I et II
D'un espace naturel sensible prévu à l'article L. 113-8 du code de l'urbanisme	<input type="checkbox"/>	<input checked="" type="checkbox"/>	Cliquez ou appuyez ici pour entrer du texte.
D'un espace concerné par : - un arrêté de protection de biotope prévu à l'article R. 411-15 du code de l'environnement ; - un arrêté le listant comme un site d'intérêt géologique prévu à l'article R. 411-17-1 du même code ; - un arrêté le listant comme une zone prioritaire pour la biodiversité prévue à l'article R. 411-17-3 du même code	<input type="checkbox"/>	<input checked="" type="checkbox"/>	Cliquez ou appuyez ici pour entrer du texte.
D'un espace boisé classé prévu à l'article L. 113-1 du code de l'urbanisme, une forêt de protection prévue à l'article L. 141-1 du code forestier	<input checked="" type="checkbox"/>	<input type="checkbox"/>	200 m en aval
D'un secteur délimité par le plan local d'urbanisme en application de l'article L. 151-19 du code de l'urbanisme	<input checked="" type="checkbox"/>	<input type="checkbox"/>	R123-11h du Code de l'Urbanisme en vigueur jusqu'au 01/01/2016
D'un secteur délimité par le plan local d'urbanisme en application de l'article L. 151-23 du code de l'urbanisme	<input checked="" type="checkbox"/>	<input type="checkbox"/>	Continuité écologique

	Oui	Non	Lequel et à quelle distance ?
Autre protection	<input type="checkbox"/>	<input type="checkbox"/>	Cliquez ou appuyez ici pour entrer du texte.
<b>5.4 Des constructions à usage d'habitation ou des établissements recevant du public sont-ils prévus dans des zones de nuisances (nuisances sonores, qualité de l'air, pollution des sols, etc.) ?</b>			
<input type="checkbox"/> Oui <input checked="" type="checkbox"/> Non			
Si oui, précisez :			
Cliquez ou appuyez ici pour entrer du texte.			

<b>6. Auto-évaluation</b>
L'auto-évaluation doit <b>identifier</b> les effets potentiels de la procédure qui fait l'objet du présent formulaire compte-tenu de sa nature, de sa localisation – c'est-à-dire en prenant en compte la sensibilité du territoire concerné - et <b>expliquer</b> pourquoi la procédure concernée n'est pas susceptible d'avoir des incidences notables sur l'environnement.
<i>Se reporter à la rubrique 6 de la notice explicative pour le détail de la démarche permettant l'auto-évaluation. Fournir une note détaillée en annexe (cf. point 8).</i>

<b>7. Autres procédures consultatives</b>
<b>7.1 Date prévisionnelle de transmission du projet aux personnes publiques associées</b>
Février 2024
<b>7.2 Autres consultations envisagées (consultations obligatoires et facultatives)</b>
Cliquez ou appuyez ici pour entrer du texte.
<b>7.3 Procédure de participation du public envisagée</b>
- enquête publique <input type="checkbox"/> Oui <input checked="" type="checkbox"/> Non
- participation du public par voie électronique <input type="checkbox"/> Oui <input checked="" type="checkbox"/> Non
- enquête publique unique organisée avec une ou plusieurs autres procédures <input type="checkbox"/> Oui <input checked="" type="checkbox"/> Non
Si oui, préciser lesquelles
Cliquez ou appuyez ici pour entrer du texte.
- autre, préciser les modalités
Cliquez ou appuyez ici pour entrer du texte.

<b>8. Annexes</b>		
<b>8.1 Annexes obligatoires</b>		
1	Dossier de révision, modification ou mise en compatibilité du PLU (comprenant notamment, le cas échéant, l'exposé des motifs des changements apportés)	<input checked="" type="checkbox"/>
2	Documents graphiques matérialisant la localisation des secteurs du territoire concernés par la procédure soumise à l'avis de l'autorité environnementale et comportant des zooms qui permettent de localiser et identifier les secteurs avant et après mise en œuvre des opérations ( <b><i>Voir insertions en rubrique 2.5</i></b> ).	<input checked="" type="checkbox"/>
3	L'auto-évaluation ( <b><i>rubrique 6</i></b> )	<input checked="" type="checkbox"/>
4	Version dématérialisée du document mentionné dans les rubriques 2.3, 4.3.2, 4.4, 4.5 et 4.6 lorsqu'il n'est pas consultable sur un site <i>Internet</i>	<input type="checkbox"/>
<b>8.2 Autres annexes volontairement transmises par le déposant</b>		
Veuillez préciser les annexes jointes au présent formulaire, ainsi que les rubriques auxquelles elles se rattachent		
Annexe 5 : Expertise pollution des sols ; Expertise acoustique		

**9. Engagement et signature**

Je certifie sur l'honneur l'exactitude des renseignements ci-dessus

Fait à	Vougy,	le,	21 décembre 2023
	MASSAROTTI	Yves	
	Maire de la commune de Vougy		

Signature

Le Maire  
Yves MASSAROTTI



